

«УТВЕРЖДЕНО»

Комитет по конкурентной политике
Московской области

«__» _____ 20__ г.

ИНФОРМАЦИОННОЕ СООБЩЕНИЕ № ПЭ-ДО/21-1255

о проведении аукциона в электронной форме по продаже имущества, находящегося в собственности городского округа Домодедово Московской области, расположенного по адресу: Московская область, г. Домодедово, с. Красный Путь, ул. Центральная, д. 5

№ процедуры www.torgi.gov.ru	220621/6987935/02
№ процедуры www.torgi.mosreg.ru	00200190101632
Дата начала приема заявок:	23.06.2021
Дата окончания приема заявок:	26.07.2021
Дата определения участников	28.07.2021
Дата аукциона:	28.07.2021

2021 год

1. Правовое регулирование

Аукцион по продаже имущества, находящегося в собственности [городского округа Домодедово Московской области](#) (далее - имущество) в электронной форме (далее - аукцион) проводится в соответствии с:

- Гражданским кодексом Российской Федерации;
- Федеральным законом от 26.07.2006 № 135-ФЗ «О защите конкуренции»;
- Федеральным законом от 21.12.2001 № 178-ФЗ «О приватизации государственного и муниципального имущества»;
- постановлением Правительства Российской Федерации от 27.08.2012 № 860 «Об организации и проведении продажи государственного или муниципального имущества в электронной форме»;
- Сводного заключения Министерства имущественных отношений Московской области от 31.05.2021 № 74-З п. 57;
- решением Совета депутатов городского округа Домодедово Московской области от 18.12.2020 № 1-4/1093 «Об утверждении Прогнозного плана (программы) приватизации муниципального имущества на территории муниципального образования «Городской округ Домодедово Московской области» на 2021 год»;
- распоряжением Администрации городского округа Домодедово Московской области от 18.06.2021 № 26-6/246 «О проведении открытого аукциона по продаже нежилого помещения» (Приложение 1);
- иными нормативными правовыми актами.

2. Сведения об аукционе

2.1. Продавец – орган местного самоуправления [городского округа Домодедово Московской области](#), принимающий решение о проведении аукциона, об отказе от проведения аукциона, об условиях аукциона (в том числе о начальной цене продажи имущества, условиях и сроках купли-продажи), отвечающий за соответствие имущества характеристикам, указанным в Информационном сообщении о проведении аукциона, за заключение договора купли-продажи имущества в электронной форме, в том числе за соблюдение сроков его заключения.

Наименование: [Комитет по управлению имуществом Администрации городского округа Домодедово Московской области](#)

Место нахождения: 142000, Московская область, г. Домодедово, микрорайон Центральный, пл. 30-летия Победы, д.1

Адрес сайта: www.domod.ru

Адрес электронной почты: skvortsovan@domod.ru

Тел./факс: 8 (496) 792-41-39, 792-41-40

Банковские реквизиты: ИНН 5009027119, КПП 500901001, УФК по Московской области (Комитет по управлению имуществом Администрации городского округа Домодедово) Казначейский счет 03100643000000014800, Связанный банковский счет 40102810845370000004, ГУ БАНКА РОССИИ ПО ЦФО//УФК по Московской области, г. Москва, БИК 004525987, ОКТМО 46709000, КБК 12011413040040000410

2.2. Уполномоченный орган – орган, осуществляющий функции по организации и проведению аукциона, утверждающий Информационное сообщение о проведении аукциона, состав Аукционной комиссии.

Наименование: [Комитет по конкурентной политике Московской области](#)

Место нахождения: 143407, Московская область, г. Красногорск, бульвар Строителей, д. 1.

Сайт: zakaz-mo.mosreg.ru.

2.3. Лицо, осуществляющее организационно-технические функции по организации и проведению аукциона – отвечает за соответствие организации и проведения аукциона требованиям действующего законодательства, соблюдение сроков размещения Информационного сообщения о проведении аукциона и документов, составляемых в ходе проведения аукциона, на сайтах www.torgi.gov.ru, www.torgi.mosreg.ru.

Наименование: [Государственное казенное учреждение Московской области «Региональный центр торгов»](#) (далее – ГКУ «РЦТ»)

Место нахождения: 143441, Московская область, Красногорский район, п/о Путилково, 69-й км МКАД, бизнес-центр «Гринвуд», стр. 17, 5 этаж

Сайт: www.rctmo.ru, адрес электронной почты: rct_torgi@mosreg.ru, тел.: +7 (499) 795-77-53.

2.4. Оператор электронной площадки – юридическое лицо, владеющее электронной площадкой, в том числе необходимыми для ее функционирования программно-аппаратными средствами, обеспечивающее ее функционирование, включенное в перечень операторов электронных площадок, утвержденный распоряжением Правительства Российской Федерации от 12.07.2018 № 1447-р «Об утверждении перечней операторов электронных площадок и специализированных электронных площадок, предусмотренных Федеральными законами от 05.04.2013 № 44-ФЗ, от 18.07.2011 № 223-ФЗ».

Наименование: ООО «РТС-тендер».

Адрес: 127006, г. Москва, ул. Долгоруковская, д. 38, стр. 1.

Сайт: www.rts-tender.ru.

Адрес электронной почты: iSupport@rts-tender.ru

тел.: +7 (499) 653-55-00, +7 (800)-500-7-500, факс: +7 (495) 733-95-19

Электронная площадка: www.rts-tender.ru (далее - электронная площадка)

2.5. Сведения об имуществе:

Лот №1.

ОБЪЕКТ 1: Здание

Характеристики:

Наименование: Магазин

Назначение: Нежилое

Место расположения (адрес): Московская область, г. Домодедово, с. Красный Путь, ул. Центральная, д. 5

Ограничения (обременения) права: не зарегистрированы (выписка из Единого государственного реестра недвижимости об объекте недвижимости от 26.05.2021 № КУВИ-002/2021-62308070) (Приложение 2)

Кадастровый номер: 50:28:0090130:594 (выписка из Единого государственного реестра недвижимости об объекте недвижимости от 26.05.2021 № КУВИ-002/2021-62308070) (Приложение 2)

Сведения о правообладателе Объекта 1: Муниципальное образование «Городской округ Домодедово Московской области», собственность № 50-01.28-11.2001-439.1 от 20.12.2001 (выписка из Единого государственного реестра недвижимости об объекте недвижимости от 26.05.2021 № КУВИ-002/2021-62308070) (Приложение 2)

Площадь, кв.м: 129,4

Этажность (этаж): 1, в том числе подземных 0

Фотоматериалы Объекта 1 – Приложение 2

Рыночная стоимость Объекта 1: 3 724 216,00 руб. (Три миллиона семьсот двадцать четыре тысячи двести шестнадцать руб. 00 коп.), с учетом НДС.

ОБЪЕКТ 2: Земельный участок

Характеристики:

Место расположения (адрес): Московская обл., г.о. Домодедово, с. Красный Путь

Сведения об ограничениях прав: не зарегистрированы (выписка из Единого государственного реестра недвижимости об объекте недвижимости от 26.05.2021 № КУВИ-002/2021-62311319 (Приложение 2)

Сведения о земельном участке: указаны в распоряжении Администрации городского округа Домодедово Московской области от 18.06.2021 № 26-6/246 (Приложение 1), выписке из Единого государственного реестра недвижимости об объекте недвижимости от 26.05.2021 № КУВИ-002/2021-62311319 (Приложение 2), письме филиала ФГБУ «ФКП Росреестра» по Московской области от 28.04.2021 № исх01-45/02134 (Приложение 2), информации Комитета по архитектуре и градостроительству Московской области от 15.04.2021 № ГЗ-21-004466 (Приложение 2), письме Министерства экологии и природопользования Московской области от 24.05.2021 № 25Исх-8723 (Приложение 2), письмах Администрации городского округа Домодедово Московской области от 26.05.2021 № б/н, от 18.06.2021 № б/н (приложение 2), в том числе:

- Ограничения прав на Земельный участок, предусмотренные ст. 56, 56.1 Земельного кодекса Российской Федерации, 50.28.2.20: Приаэродромная территория аэродрома Москва (Домодедово).

Использовать Земельный. участок в соответствии с требованиями Воздушного кодекса Российской Федерации, Федерального закона от 01.07.2017 № 135-ФЗ «О внесении изменений в отдельные законодательные акты Российской Федерации в части совершенствования порядка установления и использования приаэродромной территории и санитарно-защитной зоны».

- Земельный участок полностью расположен в водоохранной зоне (р. Гнилуша).

Использовать Земельный участок в соответствии с требованиями Водного кодекса Российской Федерации.

- Земельный участок полностью расположен (месторождение полезных ископаемых - известняк).

Использовать Земельный участок в соответствии с требованиями закона Российской Федерации от 21.02.1992 № 2395-1 «О недрах».

Кадастровый номер: 50:28:0090110:1554 (выписка из Единого государственного реестра недвижимости об объекте недвижимости от 26.05.2021 № КУВИ-002/2021-62311319 (Приложение 2)

Сведения о правообладателе: Муниципальное образование «Городской округ Домодедово Московской области», ИНН: 5009027119, собственность № 50:28:0090110:1554-50/422/2020-1 от 09.12.2020 (выписка из Единого государственного реестра недвижимости об объекте недвижимости от 26.05.2021 № КУВИ-002/2021-62311319 (Приложение 2)

Площадь земельного участка, кв.м: 553

Категория земель: земли населенных пунктов

Вид разрешенного использования: магазины

Фотоматериалы – Приложение 2.

Рыночная стоимость земельного участка: **1 266 923,00 руб.** (Один миллион двести шестьдесят шесть тысяч девятьсот двадцать три руб. 00 коп.).

ОБЩАЯ ИНФОРМАЦИЯ ПО ЛОТУ №1:

Начальная цена продажи: **4 991 139,00 руб.** (Четыре миллиона девятьсот девяносто одна тысяча сто тридцать девять руб. 00 коп.), с учетом НДС.

Шаг аукциона (не более 5% начальной цены продажи имущества): **249 556,95 руб.** (Двести сорок девять тысяч пятьсот пятьдесят шесть руб. 95 коп.).

Размер задатка для участия в аукционе: **998 227,80 руб.** (Девятьсот девяносто восемь тысяч двести двадцать семь руб. 80 коп.), НДС не облагается.

срок внесения задатка с 23.06.2021 по 26.07.2021 до 18 час. 00 мин.

Информация о предыдущих торгах по лоту аукциона: ранее торги не проводились.

Способ приватизации: продажа имущества на открытом аукционе в электронной форме.

Форма подачи предложений о цене: открытая.

3. Место, сроки подачи/приема Заявок и проведения аукциона

3.1. Место приема/подачи Заявок: электронная площадка www.rts-tender.ru.

3.2. Дата и время начала приема/подачи Заявок: **23.06.2021 в 09 час. 00 мин¹**

Подача Заявок осуществляется круглосуточно.

3.3. Дата и время окончания приема/подачи Заявок: **26.07.2021 в 18 час. 00 мин.**

3.4. Дата определения Участников: **28.07.2021 в 12 час. 30 мин.**

3.5. Место, дата и время проведения аукциона: электронная площадка **28.07.2021 в 14 час. 00 мин.**

3.6. Место и срок подведения итогов аукциона: электронная площадка **28.07.2021 с 14 час. 00 мин. до последнего предложения Участников.**

4. Порядок публикации Информационного сообщения и осмотра имущества

4.1. Информационное сообщение размещается на официальном сайте Российской Федерации в информационно-телекоммуникационной сети «Интернет» для размещения информации о проведении торгов: www.torgi.gov.ru (далее - Официальный сайт торгов), а также на электронной площадке www.rts-tender.ru и на сайте Продавца www.domod.ru.

4.2. Дополнительно информация об аукционе размещается:

- на Едином портале торгов Московской области - www.torgi.mosreg.ru.

Все приложения к настоящему Информационному сообщению являются его неотъемлемой частью.

Осмотр имущества производится без взимания платы и обеспечивается Уполномоченным органом во взаимодействии с Продавцом в период заявочной кампании по предварительному согласованию (уточнению) времени проведения осмотра на основании направленного обращения. Для осмотра имущества,

¹ Здесь и далее указано московское время.

с учетом установленных сроков, лицо, желающее осмотреть имущество, направляет обращение (Приложение № 6) в письменной форме или на адрес электронной почты rct_torgi@mosreg.ru с указанием следующих данных:

- тема письма: Запрос на осмотр имущества;
- Ф.И.О. лица, уполномоченного на осмотр имущества;
- наименование юридического лица (для юридического лица);
- почтовый адрес или адрес электронной почты, контактный телефон;
- дата аукциона;
- № лота;
- местоположение (адрес) имущества.

В течение двух рабочих дней со дня поступления обращения лицо, осуществляющее организационно-технические функции по организации и проведению аукциона оформляет «смотровое письмо» и направляет его нарочным или по электронному адресу, указанному в обращении. В «смотровом письме» указывается дата осмотра и контактные сведения лица (представителя Продавца), уполномоченного на проведение осмотра.

5. Порядок регистрации Претендентов на электронной площадке

Для обеспечения доступа к участию в электронном аукционе Претендентам необходимо пройти процедуру регистрации в соответствии с Регламентом Оператора электронной площадки и Инструкциями Претендента/Арендатора, размещенными на электронной площадке www.rts-tender.ru (далее - **электронная площадка**).

Регистрация Претендентов на электронной площадке осуществляется без взимания платы.

Регистрации на электронной площадке подлежат Претенденты, ранее не зарегистрированные на электронной площадке или регистрация которых на электронной площадке была ими прекращена.

6. Порядок ознакомления Претендентов с иной информацией об аукционе и имуществе, условиями договора купли-продажи имущества в электронной форме

Любое лицо независимо от регистрации на электронной площадке вправе направить на электронный адрес Оператора электронной площадки запрос о разъяснении размещенной информации.

Такой запрос в режиме реального времени направляется в «личный кабинет» Продавца для рассмотрения при условии, что запрос поступил Продавцу не позднее 5 рабочих дней до окончания подачи заявок.

В течение 2 рабочих дней со дня поступления запроса Продавец предоставляет Оператору электронной площадки для размещения в открытом доступе разъяснение с указанием предмета запроса, но без указания лица, от которого поступил запрос.

В случае направления запроса иностранными лицами такой запрос должен иметь перевод на русский язык.

7. Ограничения участия в аукционе отдельных категорий физических и юридических лиц

К участию в аукционе допускаются физические и юридические лица, в том числе индивидуальные предприниматели, признаваемые покупателями в соответствии со статьей 5 Федерального закона от 21.12.2001 № 178-ФЗ «О приватизации государственного и муниципального имущества», своевременно подавшие Заявку, представившие надлежащим образом оформленные документы в соответствии с разделом 8 Информационного сообщения, и обеспечившие поступление на счет, указанный в пункте 9.3. Информационного сообщения, установленного размера задатка в порядке и сроки, указанные в разделе 9 Информационного сообщения.

Ограничения на участие в аукционе нерезидентов Российской Федерации, а также резидентов Российской Федерации, имеющих в качестве учредителей (участников) и аффилированных лиц иностранных физических и юридических лиц отсутствуют.

8. Порядок приема/подачи/отзыва Заявок

8.1. Заявки имеют право подавать Претенденты, зарегистрированные на электронной площадке в соответствии с действующим законодательством, Регламентом Оператора электронной площадки и Инструкциями Претендента/Арендатора, размещенными на электронной площадке.

8.2. Заявка подается путем заполнения ее электронной формы, размещенной в открытой для доступа неограниченного круга лиц части электронной площадки, с приложением электронных документов либо электронных образов документов, то есть документов на бумажном носителе, преобразованных в электронно-цифровую форму путем сканирования с сохранением их реквизитов.

8.3. Одно лицо имеет право подать только одну Заявку по одному лоту.

8.4. Заявки подаются на электронную площадку начиная с даты начала приема/подачи Заявок до времени и даты окончания приема/подачи Заявок, указанных в Информационном сообщении.

8.5. При приеме Заявок от Претендентов Оператор электронной площадки обеспечивает:

- регистрацию Заявок и прилагаемых к ним документов в журнале приема Заявок. Каждой Заявке присваивается номер с указанием даты и времени приема;

- конфиденциальность данных о Претендентах и Участниках, за исключением случая направления электронных документов Продавцу в порядке, установленном постановлением Правительства Российской Федерации от 27.08.2012 № 860 «Об организации и проведении продажи государственного или муниципального имущества в электронной форме».

8.6. В течение одного часа со времени поступления Заявки Оператор электронной площадки сообщает Претенденту о ее поступлении путем направления уведомления с приложением электронных копий зарегистрированной Заявки и прилагаемых к ней документов.

8.7. Заявки с прилагаемыми к ним документами, поданные с нарушением установленного срока, на электронной площадке не регистрируются.

8.8. Заявка и прилагаемые к ней документы представляются Претендентом одновременно. Не допускается раздельная подача Заявки и прилагаемых к ней документов, представление дополнительных документов после подачи Заявки или замена ранее поданных документов без отзыва Заявки.

8.9. Претендент вправе не позднее дня окончания приема Заявок отозвать Заявку путем направления уведомления об отзыве Заявки на электронную площадку.

8.10. В случае отзыва Претендентом Заявки, уведомление об отзыве Заявки вместе с Заявкой в течение одного часа поступает в «личный кабинет» Продавца, о чем Претенденту направляется соответствующее уведомление.

8.11. Претендент вправе повторно подать Заявку в порядке, установленном в Информационном сообщении, при условии отзыва ранее поданной заявки.

8.12. Одновременно с Заявкой на участие в аукционе Претенденты представляют следующие документы в форме электронных документов либо электронных образов документов (документов на бумажном носителе, преобразованных в электронно-цифровую форму путем сканирования с сохранением их реквизитов), заверенных электронной подписью:

8.13.1. юридические лица:

- заверенные копии учредительных документов;

- документ, содержащий сведения о доле Российской Федерации, субъекта Российской Федерации или муниципального образования в уставном капитале юридического лица (реестр владельцев акций либо выписка из него или заверенное печатью юридического лица (при наличии печати) и подписанное его руководителем письмо);

- копия документа, который подтверждает полномочия руководителя юридического лица на осуществление действий от имени юридического лица (копия решения о назначении этого лица или о его избрании) и в соответствии с которым руководитель юридического лица обладает правом действовать от имени юридического лица без доверенности.

8.13.2. физические лица, в том числе индивидуальные предприниматели:

- копии всех листов документа, удостоверяющего личность (в случае представления копии паспорта гражданина Российской Федерации необходимо в соответствии с действующим законодательством представить копии 20 (двадцати) страниц паспорта: **от 1-ой страницы с изображением Государственного герба Российской Федерации по 20-ую страницу с «Извлечением из Положения о паспорте гражданина Российской Федерации» включительно**).

Документы (копии документов), входящие в состав заявки, должны иметь четко читаемый текст.

8.14. В случае если от имени Претендента действует его представитель по доверенности, к Заявке должна быть приложена доверенность на осуществление действий от имени Претендента, оформленная в установленном порядке, или нотариально заверенная копия такой доверенности. В случае если доверенность на осуществление действий от имени Претендента подписана лицом, уполномоченным руководителем юридического лица, Заявка должна содержать также документ, подтверждающий полномочия этого лица.

9. Порядок внесения и возврата задатка

9.1. Для участия в аукционе устанавливается требование о внесении задатка.

9.2. В целях исполнения требований о внесении задатка для участия в аукционе Претендент обеспечивает наличие денежных средств на счете Оператора электронной площадки в размере, не менее суммы задатка, и в сроки, указанные в пункте 2.5. Информационного сообщения.

9.3. Перечисление денежных средств на счет Оператора электронной площадки производится в соответствии с Регламентом Оператора электронной площадки и Инструкциями Претендента/Арендатора, размещенными на электронной площадке по следующим реквизитам:

Получатель платежа: ООО «РТС-тендер»

Банковские реквизиты: Филиал «Корпоративный» ПАО «Совкомбанк»

БИК 044525360

Расчётный счёт: 40702810512030016362

Корр. счёт 30101810445250000360

ИНН 7710357167 КПП 773001001

Назначение платежа: «Внесение гарантийного обеспечения по Соглашению о внесении гарантийного обеспечения, № аналитического счета _____, без НДС».²

9.4. Денежные средства, перечисленные в соответствии с Регламентом Оператора электронной площадки и Инструкциями Претендента/Арендатора, размещенными на электронной площадке, на счет Оператора электронной площадки, учитываются на счете Претендента, открытом у Оператора электронной площадки.

Денежные средства в размере, равном задатку, и в сроки, указанные в пункте 2.5. Информационного сообщения, блокируются Оператором электронной площадки на счете Претендента в соответствии с Регламентом Оператора электронной площадки и Инструкциями Претендента/Арендатора, размещенными на электронной площадке. Основанием для блокирования денежных средств является Заявка, направленная Оператору электронной площадки. Заблокированные на счете Претендента денежные средства являются задатком.

9.5. Документом, подтверждающим поступление задатка на счет, указанный в пункте 9.3. Информационного сообщения, является выписка с этого счета.

9.6. В случаях отзыва Претендентом Заявки в установленном порядке до даты окончания приема/подачи Заявок, поступившие от Претендента денежные средства подлежат возврату в срок не позднее, чем 5 (пять) календарных дней со дня поступления уведомления об отзыве Заявки.

9.7. Участникам, за исключением Победителя аукциона, задатки возвращаются в течение 5 (пяти) календарных дней с даты подведения итогов аукциона.

9.8. Претендентам, не допущенным к участию в аукционе, денежные средства (задатки) возвращаются в течение 5 (пяти) календарных дней со дня подписания протокола о признании Претендентов Участниками.

9.9. Задаток, внесенный лицом, признанным Победителем аукциона засчитывается в счет оплаты приобретаемого имущества. При этом заключение договора купли-продажи в электронной форме для Победителя аукциона является обязательным.

9.10. При уклонении или отказе победителя от заключения в установленный срок договора купли-продажи имущества в электронной форме результаты аукциона аннулируются Продавцом, Победитель утрачивает право на заключение указанного договора, задаток ему не возвращается.

Ответственность покупателя в случае его отказа или уклонения от оплаты имущества в установленные сроки предусматривается в соответствии с законодательством Российской Федерации в договоре купли-продажи в электронной форме, задаток ему не возвращается.

9.11. В случае отказа Продавца от проведения аукциона, поступившие задатки возвращаются Претендентам в течение 5 (пяти) календарных дней с даты принятия решения об отказе в проведении аукциона.

ВНИМАНИЕ!

Условия о размере задатка, сроке и порядке его внесения, назначении платежа, порядке возвращения задатка, реквизиты счета являются условиями публичной оферты в соответствии со статьей 437 Гражданского кодекса Российской Федерации. Подача претендентом заявки и перечисление задатка на счет (п. 9.3. Информационного сообщения) являются акцептом такой оферты, и договор о задатке считается заключенным в установленном порядке (Приложение № 5)

10. Условия допуска к участию в аукционе

Претендент не допускается к участию в аукционе по следующим основаниям:

² Назначение платежа указывается в соответствии с Регламентом Оператора электронной площадки и Инструкциями Претендента/Арендатора, размещенными на электронной площадке

- представленные документы не подтверждают право Претендента быть покупателем в соответствии с законодательством Российской Федерации;
- представлены не все документы в соответствии с перечнем, указанным в разделе 8 Информационного сообщения или оформление указанных документов не соответствует законодательству Российской Федерации;
- Заявка подана лицом, не уполномоченным Претендентом на осуществление таких действий;
- не подтверждено поступление в установленный срок задатка на счет, указанный в пункте 9.3 Информационного сообщения.

11. Аукционная комиссия

11.1. Аукционная комиссия формируется Уполномоченным органом.

11.2. Аукционная комиссия рассматривает Заявки на предмет соответствия требованиям, установленным Информационным сообщением, и соответствия Претендента требованиям, предъявляемым к Участникам, устанавливает факты соответствия порядку, полноте и срокам поступления на счет получателя платежей денежных средств от Претендентов для оплаты задатков.

11.3. Аукционная комиссия правомочна осуществлять функции и полномочия, если на ее заседании присутствует не менее пятидесяти процентов общего числа ее членов, при этом общее число членов Аукционной комиссии должно быть не менее 5 (пяти) человек.

12. Порядок определения Участников

12.1. В день определения Участников, указанный в Информационном сообщении, Оператор электронной площадки через «личный кабинет» Продавца обеспечивает доступ Аукционной комиссии к поданным Претендентами Заявкам и документам, а также к журналу приема Заявок.

12.2. Аукционная комиссия в день рассмотрения Заявок и документов Претендентов и установления факта поступления задатка подписывает Протокол о признании Претендентов Участниками, в котором приводится перечень принятых Заявок (с указанием имен (наименований) Претендентов), перечень отозванных Заявок, имена (наименования) Претендентов, признанных Участниками, а также имена (наименования) Претендентов, которым было отказано в допуске к участию в аукционе, с указанием оснований отказа.

12.3. Информация об отказе в допуске к участию в аукционе размещается на Официальном сайте торгов и в открытой части электронной площадки в срок не позднее рабочего дня, следующего за днем подписания указанного протокола.

12.4. Претенденты, признанные Участниками, и Претенденты, не допущенные к участию в аукционе, уведомляются о принятом решении не позднее следующего рабочего дня с даты оформления данного решения Протоколом о признании Претендентов Участниками аукциона путем направления электронного уведомления.

12.5. Претендент приобретает статус Участника с момента оформления (подписания) Протокола о признании претендентов Участниками.

13. Порядок проведения аукциона и определения Победителя аукциона

13.1. Процедура аукциона проводится в день и время, указанные в Информационном сообщении, путем последовательного повышения участниками начальной цены продажи имущества на величину, равную либо кратную величине «шага аукциона».

Процедура аукциона проводится в соответствии с Регламентом Оператора электронной площадки и Инструкциями Претендента/Арендатора, размещенными на электронной площадке.

13.2. «Шаг аукциона» устанавливается Продавцом в фиксированной сумме, составляющей не более 5 процентов начальной цены продажи, и не изменяется в течение всего аукциона.

13.3. Во время проведения процедуры аукциона Оператор электронной площадки обеспечивает доступ участников к закрытой части электронной площадки и возможность представления ими предложений о цене имущества.

13.4. Со времени начала проведения процедуры аукциона Оператором электронной площадки размещается:

а) в открытой части электронной площадки - информация о начале проведения процедуры аукциона с указанием наименования имущества, начальной цены и текущего «шага аукциона»;

б) в закрытой части электронной площадки - помимо информации, указанной в открытой части электронной площадки, также предложения о цене имущества и время их поступления, «шаг аукциона», время, оставшееся до окончания приема предложений о цене имущества.

13.5. В течение одного часа со времени начала проведения процедуры аукциона участникам предлагается заявить о приобретении имущества по начальной цене. В случае если в течение указанного времени:

а) поступило предложение о начальной цене имущества, то время для представления следующих предложений об увеличенной на «шаг аукциона» цене имущества продлевается на 10 минут со времени представления каждого следующего предложения. Если в течение 10 минут после представления последнего предложения о цене имущества следующее предложение не поступило, аукцион с помощью программно-аппаратных средств электронной площадки завершается;

б) не поступило ни одного предложения о начальной цене имущества, то аукцион с помощью программно-аппаратных средств электронной площадки завершается.

13.6. При этом программными средствами электронной площадки обеспечивается:

а) исключение возможности подачи Участником предложения о цене имущества, не соответствующего увеличению текущей цены на величину «шага аукциона»;

б) уведомление участника в случае, если предложение этого участника о цене имущества не может быть принято в связи с подачей аналогичного предложения ранее другим участником.

13.7. Победителем признается участник, предложивший наиболее высокую цену имущества.

13.8. Ход проведения процедуры аукциона фиксируется Оператором электронной площадки в электронном журнале, который направляется Продавцу в течение одного часа со времени завершения приема предложений о цене имущества для подведения итогов аукциона путем оформления протокола об итогах аукциона.

13.9. Оператор электронной площадки приостанавливает проведение аукциона в случае технологического сбоя, зафиксированного программно-аппаратными средствами электронной площадки, но не более чем на одни сутки. Возобновление проведения аукциона начинается с того момента, на котором проведение аукциона было прервано.

13.10. Протокол об итогах аукциона, оформленный в соответствии с пунктом 42 Положения об организации и проведении продажи государственного или муниципального имущества в электронной форме, утвержденного постановлением Правительства Российской Федерации от 27.08.2012 № 860 «Об организации и проведении продажи государственного или муниципального имущества в электронной форме» подписывается Аукционной комиссией в течение одного часа со времени получения электронного журнала.

13.11. Процедура аукциона считается завершенной со времени подписания Аукционной комиссией протокола об итогах аукциона.

13.12. Аукцион признается несостоявшимся в следующих случаях:

а) не было подано ни одной Заявки на участие либо ни один из Претендентов не признан Участником;

б) принято решение о признании только одного Претендента Участником;

в) ни один из Участников не сделал предложение о начальной цене имущества;

г) в аукционе принял участие только один участник.

Решение о признании аукциона несостоявшимся оформляется Протоколом.

13.13. В течение одного часа со времени подписания Протокола об итогах аукциона Победителю направляется уведомление о признании его Победителем с приложением этого протокола, а также размещается в открытой части электронной площадки следующая информация:

а) наименование имущества и иные позволяющие его индивидуализировать сведения;

б) цена сделки;

в) фамилия, имя, отчество физического лица или наименование юридического лица - победителя.

Протокол об итогах аукциона размещается на официальных сайтах в сети Интернет в соответствии с разделом 4 Информационного сообщения о проведении аукциона.

14. Срок заключения договора купли-продажи имущества в электронной форме

По результатам аукциона Продавец и Победитель аукциона (покупатель) в течение 5 (пяти) рабочих дней с даты подведения итогов аукциона заключают в соответствии с законодательством Российской Федерации договор купли-продажи имущества в электронной форме.

15. Условия и сроки оплаты по договору купли-продажи в электронной форме

15.1. Оплата приобретаемого на аукционе имущества производится Победителем аукциона путем перечисления денежных средств в валюте Российской Федерации на счет, в размере и сроки, указанные в договоре купли-продажи в электронной форме.

15.2. Задаток, внесенный Победителем аукциона, засчитывается в оплату приобретенного имущества.

15.3. Факт оплаты имущества подтверждается выпиской со счета, указанного в договоре купли-продажи в электронной форме.

15.4. При уклонении или отказе Победителя аукциона от заключения в установленный срок договора купли-продажи в электронной форме результаты аукциона аннулируются Продавцом, Победитель утрачивает право на заключение указанного договора, задаток ему не возвращается.

16. Переход права собственности на имущество

16.1. Передача имущества и оформление права собственности на него осуществляются в соответствии с законодательством Российской Федерации и договором купли-продажи в электронной форме не позднее чем через 30 (тридцать) календарных дней после дня полной оплаты имущества.

16.2. Право собственности на имущество возникает у покупателя с даты государственной регистрации перехода права собственности от Продавца к покупателю в Едином государственном реестре прав на недвижимое имущество и сделок с ним.



**АДМИНИСТРАЦИЯ
ГОРОДСКОГО ОКРУГА ДОМОДЕДОВО
МОСКОВСКОЙ ОБЛАСТИ
КОМИТЕТ ПО УПРАВЛЕНИЮ ИМУЩЕСТВОМ**

*пл.30-летия Победы, д.1, микрорайон Центральный, г. Домодедово, Московская область, 142000,
Тел. (495)276-05-49, (496)79-24-139*

РАСПОРЯЖЕНИЕ

от 18.06.2021 № 26-6/246

О проведении открытого аукциона
по продаже муниципального имущества

В соответствии с Федеральным законом от 26.07.2006 № 135-ФЗ «О защите конкуренции», Федеральным законом от 21.12.2001 № 178-ФЗ «О приватизации государственного и муниципального имущества», Постановлением Правительства Российской Федерации от 27.08.2012 № 860 «Об организации и проведении продажи государственного или муниципального имущества в электронной форме», решением Совета депутатов городского округа Домодедово Московской области от 18.12.2020 № 1-4/1093 «Об утверждении прогнозного плана (программы) приватизации муниципального имущества городского округа Домодедово Московской области на 2021 год», Положением о Комитете по управлению имуществом Администрации городского округа Домодедово Московской области, утвержденным Решением Совета депутатов городского округа Домодедово Московской области от 11.12.2017 № 1-4/850, Соглашением о взаимодействии при подготовке, организации и проведении торгов и иных конкурентных процедур между Комитетом по конкурентной политике Московской области, Государственным казенным учреждением Московской области «Региональный центр торгов» и Комитетом по управлению имуществом Администрации городского округа Домодедово Московской области от 04.07.2016 № 173-0407/2016, учитывая сводное заключение Министерства имущественных отношений Московской области № 74-3 от 31.05.2021г. (карточка 50:28.14812),

1. Провести открытый аукцион в электронной форме на право заключения договора купли-продажи муниципального недвижимого имущества:

Нежилое здание общей площадью 129,4 кв.м., расположенное по адресу: Московская область, г. Домодедово, с.Красный Путь, ул.Центральная, д.5 и земельный участок, общей площадью 553 кв.м., расположенный по адресу: Московская область, г.о. Домодедово, с.Красный Путь.

2. Характеристика имущества, выставляемого на аукцион:

Нежилое здание с кадастровым номером 50:28:0090130:594, расположенное по адресу: Московская область, г. Домодедово, с.Красный Путь, ул.Центральная, д.5, общей площадью 129,4 кв.м.

Целевое назначение имущества: свободного назначения.

Земельный участок с кадастровым номером 50:28:0090110:1554, расположенный по адресу: Московская область, г.о. Домодедово, с.Красный Путь, общей площадью 553 кв.м.

Категория земель – земли населенных пунктов, вид разрешенного использования – магазины.

Земельный участок расположен: Москва (Домодедово) Приаэродромная территория аэродрома: 553 кв. м. Использовать земельный участок в соответствии с требованиями Воздушного кодекса и Федеральным законом Российской Федерации №135-ФЗ от 01.07.2017 «О внесении изменений в отдельные законодательные акты Российской Федерации в части совершенствования порядка установления и использования приаэродромной территории и санитарно-защитной зоны».

Земельный участок полностью расположен в зоне с особыми условиями использования территорий (месторождение полезных ископаемых – известняк), водоохранной зоне (р.Гнилуша).

2.1. Нежилое здание и земельный участок являются муниципальной собственностью. Нежилое здание и земельный участок свободны от прав третьих лиц.

3. Начальная (минимальная) цена договора – начальный (минимальный) размер платы: 4 991 139,00 рублей (Четыре миллиона девятьсот девяносто одна тысяча сто тридцать девять рублей 00 копеек), с учетом налога на добавленную стоимость. Цена платы по договору купли-продажи определена на основании отчета независимого оценщика:

- нежилое здание с кадастровым номером 50:28:0090130:594, расположенное по адресу: Московская область, г. Домодедово, с.Красный Путь, ул.Центральная, д.5, общей площадью 129,4 кв.м. – 3 724 216,00 рублей (Три миллиона семьсот двадцать четыре тысячи двести шестнадцать рублей 00 копеек), с учетом НДС;

- земельный участок с кадастровым номером 50:28:0090110:1554, расположенный по адресу: Московская область, г.о. Домодедово, с.Красный Путь, общей площадью 553 кв.м. – 1 266 923,00 рубля (Один миллион двести шестьдесят шесть тысяч девятьсот двадцать три рубля 00 копеек).

3.1. «Шаг аукциона» составляет – 249 556,95 рублей (Двести сорок девять тысяч пятьсот пятьдесят шесть рублей 95 копеек).

3.2. Размер задатка – 998 227,80 рублей (Девятьсот девяносто восемь тысяч двести двадцать семь рублей 80 копеек).

Порядок перечисления и возврата задатка указывается в извещении о проведении аукциона.

4. Уполномоченный орган по организации аукциона на право заключения договора купли-продажи муниципального недвижимого имущества Комитет по конкурентной политике Московской области (далее – Уполномоченный орган).

6. Правообладателем Объекта является муниципальное образование «Городской округ Домодедово» Московской области.

7. Отделу муниципальной собственности Комитета по управлению имуществом Администрации городского округа Домодедово (далее – Комитет по управлению имуществом) подготовить необходимые материалы по Объекту и передать для проведения аукциона Уполномоченному органу.

8. Уполномоченному органу разместить информацию о проведении аукциона, иную информацию, связанную с проведением аукциона, об итогах аукциона на официальном сайте Российской Федерации, определенном Правительством Российской Федерации www.torgi.gov.ru, Едином портале торгов Московской области www.torgi.mosreg.ru, посредством подсистемы АРИП ЕАСУЗ МО easuz.mosreg.ru/Arip/, на сайте электронной торговой площадки www.rts-tender.ru в информационно-телекоммуникационной сети «Интернет».

9. Отделу муниципальной собственности Комитета по управлению имуществом внести данные об объекте в систему ЕИСУГИ <http://ejsugi.mosreg.ru/login.jsp> и интегрировать в подсистему АРИП ЕАСУЗ МО easuz.mosreg.ru/Arip/, разместить извещение о проведении аукциона, иную информацию, связанную с проведением аукциона, об итогах аукциона на официальном сайте городского округа Домодедово www.domod.ru в информационно-телекоммуникационной сети «Интернет» и опубликовать в муниципальной газете городского округа Домодедово «Призыв».

10. Комитету по управлению имуществом заключить в установленный срок с победителем договор купли-продажи нежилого здания и земельного участка и направить копию такого договора Уполномоченному органу.

11. Контроль за исполнением настоящего распоряжения оставляю за собой.

И.о. председателя Комитета
по управлению имуществом



В.Н. Солопов

Филиал федерального государственного бюджетного учреждения "Федеральная кадастровая палата Росреестра" по Московской области
полное наименование органа регистрации прав

Выписка из Единого государственного реестра недвижимости об объекте недвижимости

Сведения о характеристиках объекта недвижимости

На основании запроса от 26.05.2021, поступившего на рассмотрение 26.05.2021, сообщаем, что согласно записям Единого государственного реестра недвижимости:

Раздел 1 Лист 1

Задание	
вид объекта недвижимости	
Лист № 1 раздела 1	Всего листов раздела 1: 2
Лист № 1 раздела 1	Всего разделов: 5
Лист № 1 раздела 1	Всего листов выписки: 8
26 мая 2021г. № КУ/ВИ-002/2021-62308070	
Кадастровый номер:	50:28:0090130:594
Номер кадастрового квартала:	50:28:0090110
Дата присвоения кадастрового номера:	31.07.2012
Ранее присвоенный государственный учетный номер:	Инвентарный номер 030.011-26907; Инвентарный номер 26907; Условный номер 50:28:08:04593:001; Инвентарный номер 030.011-26907
Местоположение:	Московская область, г. Домодедово, с. Красный Путь, ул. Центральная, д. 5
Площадь:	129,4
Назначение:	Нежилое
Наименование:	Магазин
Количество этажей, в том числе подземных этажей:	1, в том числе подземных 0
Материал наружных стен:	Деревянные
Год ввода в эксплуатацию по завершении строительства:	данные отсутствуют
Год завершения строительства:	данные отсутствуют
Кадастровая стоимость, руб.:	3039381,42
Кадастровые номера иных объектов недвижимости, в пределах которых расположен объект недвижимости:	50:28:0090110:1554
Кадастровые номера помещений, машино-мест, расположенных в здании или сооружении:	50:28:0090130:749
Кадастровые номера объектов недвижимости, из которых образован объект недвижимости:	данные отсутствуют
Кадастровые номера образованных объектов недвижимости:	данные отсутствуют
Сведения о включении объекта недвижимости в состав предприятия как имущественного комплекса:	данные отсутствуют
Сведения о включении объекта недвижимости в состав единого недвижимого комплекса:	данные отсутствуют
Виды разрешенного использования:	данные отсутствуют
полное наименование должности	подпись
	инициалы, фамилия
	М.П.

Здание		
вид объекта недвижимости		
Лист № 2 раздела 1	Всего листов раздела 1: 2	Всего разделов: 5
Всего листов выписки: 8		
26 мая 2021г. № КУВИ-002/2021-62308070		
Кадастровый номер: 50:28:0090130:594		
Сведения о включении объекта недвижимости в реестр объектов культурного наследия:	данные отсутствуют	
Сведения о кадастровом инженере:	33912, Изменением сведений о кадастровом номере земельного участка (земельных участков), в пределах которого (которых) расположено здание, номере кадастрового квартала (кадастровых кварталов), в пределах которого (которых) расположено здание здания с кадастровым номером 50:28:0090130:594, 9, 2021-08-03	
Статус записи об объекте недвижимости:	Сведения об объекте недвижимости имеют статус "актуальные, ранее учтенные"	
Особые отметки:	Право (ограничение права, обременение объекта недвижимости) зарегистрировано на объект недвижимости с площадью: 124,6 кв.м. наименованием: Здание. Сведения, необходимые для заполнения разделов: 6 - Сведения о частях объекта недвижимости; 8 - План расположения помещения, машино-места на этаже (плане этажа), отсутствуют.	
Получатель выписки:	Енбеева Любовь Владимировна, действующий от имени заявителя - КОМИТЕТ ПО УПРАВЛЕНИЮ ИМУЩЕСТВОМ АДМИНИСТРАЦИИ ГОРОДСКОГО ОКРУГА ДОМОДЕДОВО МОСКОВСКОЙ ОБЛАСТИ на основании документа.	

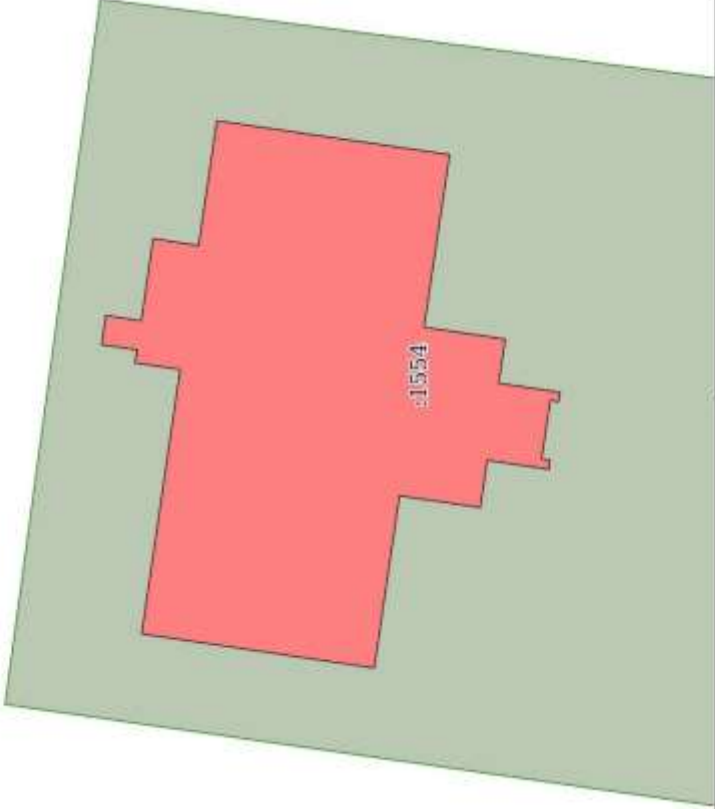
ПОЛНОЕ НАИМЕНОВАНИЕ ДОЛЖНОСТИ	КОМПЬСЬ	ИНЦИАЛЫ, ФАМИЛИЯ
		М.П.

Выписка из Единого государственного реестра недвижимости об объекте недвижимости
Сведения о зарегистрированных правах

Здание			
вид объекта недвижимости			
Лист № 1 раздела 2	Всего листов раздела 2: 1	Всего разделов: 5	Всего листов выписки: 8
26 мая 2021г. № КУ/ВИ-002/2021-62308070			
Кадастровый номер: 50:28:0090130:594			
1	Правообладатель (правообладатели):	1.1	Муниципальное образование "Городской округ Домодедово Московской области"
2	Вид, номер, дата и время государственной регистрации права:	2.1	Собственность 50:01:28-11:2001-439.1 20.12.2001 00:00:00
3	Сведения об осуществлении государственной регистрации сделки, права без необходимого в силу закона согласия третьего лица, органа:	3.1	данные отсутствуют
4	Ограничение прав и обременение объекта недвижимости:		не зарегистрировано
5	Договоры участия в долевом строительстве:		не зарегистрировано
6	Заявленные в судебном порядке права требования:		данные отсутствуют
7	Сведения о возращении в отношении зарегистрированного права:		данные отсутствуют
8	Сведения о наличии решения об изъятии объекта недвижимости для государственных и муниципальных нужд:		данные отсутствуют
9	Сведения о невозможности государственной регистрации без личного участия правообладателя или его законного представителя:		данные отсутствуют
10	Правопризнания и сведения о наличии поступивших, но не рассмотренных заявлений о проведении государственной регистрации права (перехода, прекращения права), ограничения права или обременения объекта недвижимости, сделки в отношении объекта недвижимости:		отсутствуют

ПОЛНОЕ ПИИМЕНОВАНИЕ ДОЛЖНОСТИ	КОДПИСЬ	ИНЦИПАЛЫ, ФОМОШНЯ
		М.П.

Выписка из Единого государственного реестра недвижимости об объекте недвижимости
 Описание местоположения объекта недвижимости

Здание			
вид объекта недвижимости			
Лист № 1 раздела 5	Всего листов раздела 5: 1	Всего разделов: 5	Всего листов выписки: 8
26 мая 2021г. № КУВИА-002/2021-62308070			
Кадастровый номер:		50:28:0090130:594	
Схема расположения объекта недвижимости (части объекта недвижимости) на земельном участке(ах)			
			
Масштаб 1:200	Условные обозначения:		

полное наименование должности	подпись	инициалы, фамилия
		М.П.

Выписка из Единого государственного реестра недвижимости об объекте недвижимости
 Описание местоположения объекта недвижимости

Здание			
вид объекта недвижимости			
Лист № 1 раздела 5.1	Всего листов раздела 5.1: 3	Всего разделов: 5	Всего листов выписки: 8
26 мая 2021г. № КУВИА-002/2021-62308070			
Кадастровый номер: 50:28:0090130:594			

1. Сведения о координатах характерных точек контура объекта недвижимости

Номер точки	Координаты, м		Радиус, м	Средняя квадратическая погрешность определения координат характерных точек контура, м		Глубина, высота, м	
	X	Y		Н1	Н2		
1	2	3	4	5	6	7	
1	422970.53	2214800.81	-	0.1	данные	данные	
2	422969.29	2214809.31	-	0.1	отсутствует	отсутствует	
3	422970.74	2214809.52	-	0.1	данные	данные	
4	422970.68	2214809.94	-	0.1	отсутствует	отсутствует	
5	422971.82	2214810.11	-	0.1	данные	данные	
6	422971.68	2214811.05	-	0.1	отсутствует	отсутствует	
7	422970.54	2214810.88	-	0.1	данные	данные	
8	422970.16	2214813.52	-	0.1	отсутствует	отсутствует	
9	422968.7	2214813.3	-	0.1	данные	данные	
10	422968.11	2214817.31	-	0.1	отсутствует	отсутствует	
11	422960.63	2214816.22	-	0.1	данные	данные	
12	422961.45	2214810.67	-	0.1	отсутствует	отсутствует	
13	422958.84	2214810.29	-	0.1	данные	данные	

полное наименование должности	подпись	инициалы, фамилия

М.П.

Лист № 2 раздела 5.1		Вид объекта недвижимости		Всего листов раздела 5.1 - 3		Всего листов выписки: 8	
Лист № 2 раздела 5.1		Вид объекта недвижимости		Всего листов раздела 5.1 - 3		Всего листов выписки: 8	
26 мая 2021г. № КУВИ-002/2021-62308070							
Кадастровый номер: 50:28:0090130:504							
14	422959.05	2214808.87	-	0.1	данные	данные	данные
15	422957.08	2214808.58	-	0.1	данные	данные	данные
16	422957.12	2214808.28	-	0.1	данные	данные	данные
17	422957.39	2214808.32	-	0.1	данные	данные	данные
18	422957.67	2214806.44	-	0.1	данные	данные	данные
19	422957.4	2214806.4	-	0.1	данные	данные	данные
20	422957.44	2214806.1	-	0.1	данные	данные	данные
21	422959.42	2214806.39	-	0.1	данные	данные	данные
22	422959.64	2214804.87	-	0.1	данные	данные	данные
23	422962.24	2214805.25	-	0.1	данные	данные	данные
24	422963.05	2214799.71	-	0.1	данные	данные	данные
1	422970.53	2214800.81	-	0.1	данные	данные	данные
2. Сведения о предельных высоте и глубине конструктивных элементов объекта недвижимости							
Предельная глубина конструктивных элементов объекта недвижимости, м				данные отсутствуют			
Предельная высота конструктивных элементов объекта недвижимости, м				данные отсутствуют			

полное наименование должности	подпись	инициалы, фамилия
		М.П.

Здание		вид объекта недвижимости				
Лист № 3 раздела 5.1	Всего листов раздела 5.1 - 3	Всего разделов: 5	Всего листов выписки: 8			
26 мая 2021г. № КУВИ-002/2021-62308070						
Кадастровый номер:		50:28:0090130:504				
3. Сведения о характеристиках точек пересечения контура объекта недвижимости с контуром (контурами) иных зданий, сооружений, объектов незавершенного строительства						
Система координат: 50.2						
Номера характерных точек контура	Координаты, м		Средняя квадратическая погрешность определения координат характерных точек контура, м	Глубина, высота, м		Кадастровые номера иных объектов недвижимости, с контурами которых пересекается контур данного объекта недвижимости
	X	Y		H1	H2	
1	2	3	4	5	6	7
данные отсутствуют	данные отсутствуют	данные отсутствуют	данные отсутствуют	данные отсутствуют	данные отсутствуют	данные отсутствуют

ПОЛНОЕ ПИИМЕОВАНИЕ ДОЛЖНОСТИ	ПОДПИСЬ	ИНЦИПАЛЫ, ФОМОЦИЯ
	М.П.	

Выписка из Единого государственного реестра недвижимости об объекте недвижимости
Перечень помещений, машино-мест, расположенных в здании, сооружении

Здание						
вид объекта недвижимости						
Лист № 1 раздела 7	Всего листов раздела 7: 1					
Лист № 1 раздела 7	Всего листов выписки: 8					
26 мая 2021г. № КУВИА-002/2021-62308070						
Кадастровый номер: 50:28:0090130:594						
N п/п	Кадастровый номер помещения, машино-места	Номер этажа (этажей)	Обозначение (номер) помещения, машино-места на поэтажном плане	Назначение помещения	Вид разрешенного использования	Площадь, кв. м
1	50:28:0090130:749	данные отсутствуют	1	Нежилое помещение	данные отсутствуют	129,4

ПОЛНОЕ ПИИМЕОВАНИЕ ДОЛЖНОСТИ	ПОДПИСЬ	ИННЦИАЛЫ, ФОМОЦИЯ
		М.П.

ТЕХНИЧЕСКИЙ ПАСПОРТ

здание

вид объекта недвижимого имущества

Магазин

наименование сооружения

Адрес (местоположение) объекта недвижимости:

Субъект Российской Федерации	<i>Московская область</i>	
Район	<i>Домодедовский район</i>	
Муниципальное образование	Тип	
	Наименование	
Населенный пункт	Тип	<i>поселок</i>
	Наименование	<i>совхоза "Красный путь"</i>
Улица (проспект, переулок и т.д.)	Тип	<i>улица</i>
	Наименование	<i>Центральная</i>
Номер дома	<i>5</i>	
Номер корпуса		
Номер строения		
Литера	<i>А,а</i>	
Иное описание местоположения		
Кадастровый номер сооружения		
Инвентарный номер сооружения	<i>030:011-26907</i>	

Технический паспорт составлен по состоянию на

04 июля 2003 г.

СОГЛАСОВАНО:		Наименование организации, осуществляющей технический учет и составление технического паспорта	
Комитет по управлению имуществом		Домодедовский филиал ГУП МО "МОБТИ"	
Представитель (должность) (Ф.И.О)	Подпись, печать	Руководитель (Уполномоченное лицо) (Полное наименование должности) (Ф.И.О)	Подпись, печать
Заместитель Главы администрации- Председатель Комитета по управлению имуществом Е.М.Хрусталева		Директор Домодедовского филиала ГУП МО "МОБТИ" З.Д. Лихова	

М. П.

М. П.



2. Описание (состав) технического паспорта

№ п.п.	Наименование раздела, прилагаемых документов	№№ листов
1	1. Титульный лист	1
2	2. Описание (состав) технического паспорта	2
3	3. Общие сведения	3
4	4. Состав объекта	4
5	5. Ситуационный план М 1:50000	5
6	7. Планы этажей здания М 1:100	6
7	8. Экспликация к плану объекта	7
8	9. Экспликация к плану этажей здания	8
9	Сведения о правообладателях объекта на дату обследования	9

3. Общие сведения

Наименование Магазин
Назначение нежилое

3.1 Краткое описание

Лит. А,а - магазин - деревянное одноэтажное здание, общая площадь - 129,4 кв.м.

3.2. Ранее присвоенные (справочно):

Адрес	
Кадастровый номер	
Инвентарный номер	
Литера	

3.3. Сведения об ограничениях (обременениях)

Сведений не имеется

3.4. Стоимость

Балансовая стоимость (для юридических лиц) _____ руб.
Инвентаризационная стоимость на дату составления паспорта
(для физических лиц) _____ руб.

3.5. Примечание

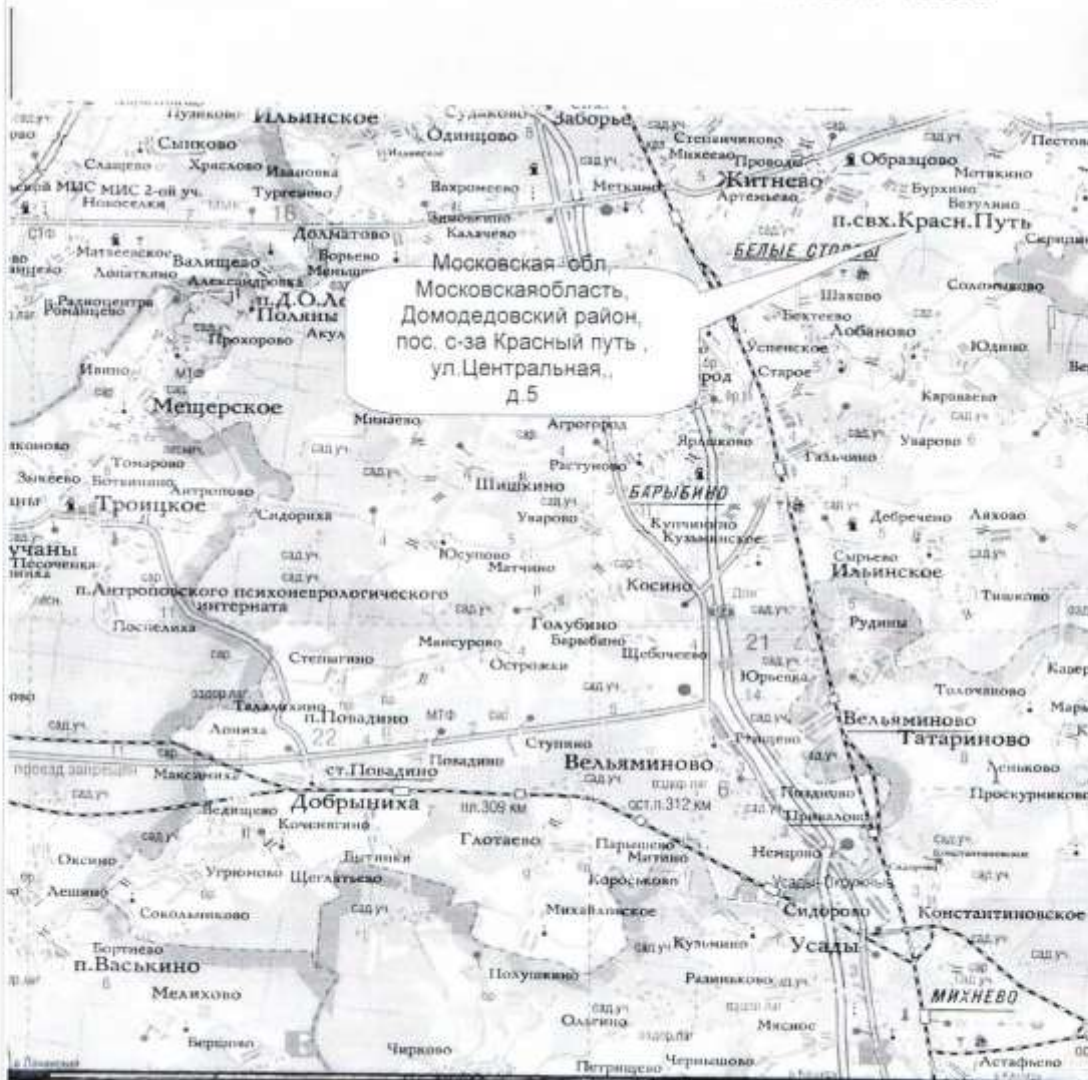
4. Состав объекта

№ на плане Литера	Наименование зданий, сооружений	Год ввода в эксплуатацию (завершения строительства)	для юридических лиц	
			Инвентарный номер по бух. учету	Балансовая стоимость по состоянию на 04 июля 2003 г. (руб.)
1	2	3	4	5
А	Основное строение	---	---	---
а	Холодная пристройка	---	---	---

Ситуационный план
Магазин
вид объекта недвижимого имущества

Лист 1 Всего листов 1

Масштаб 1:50000

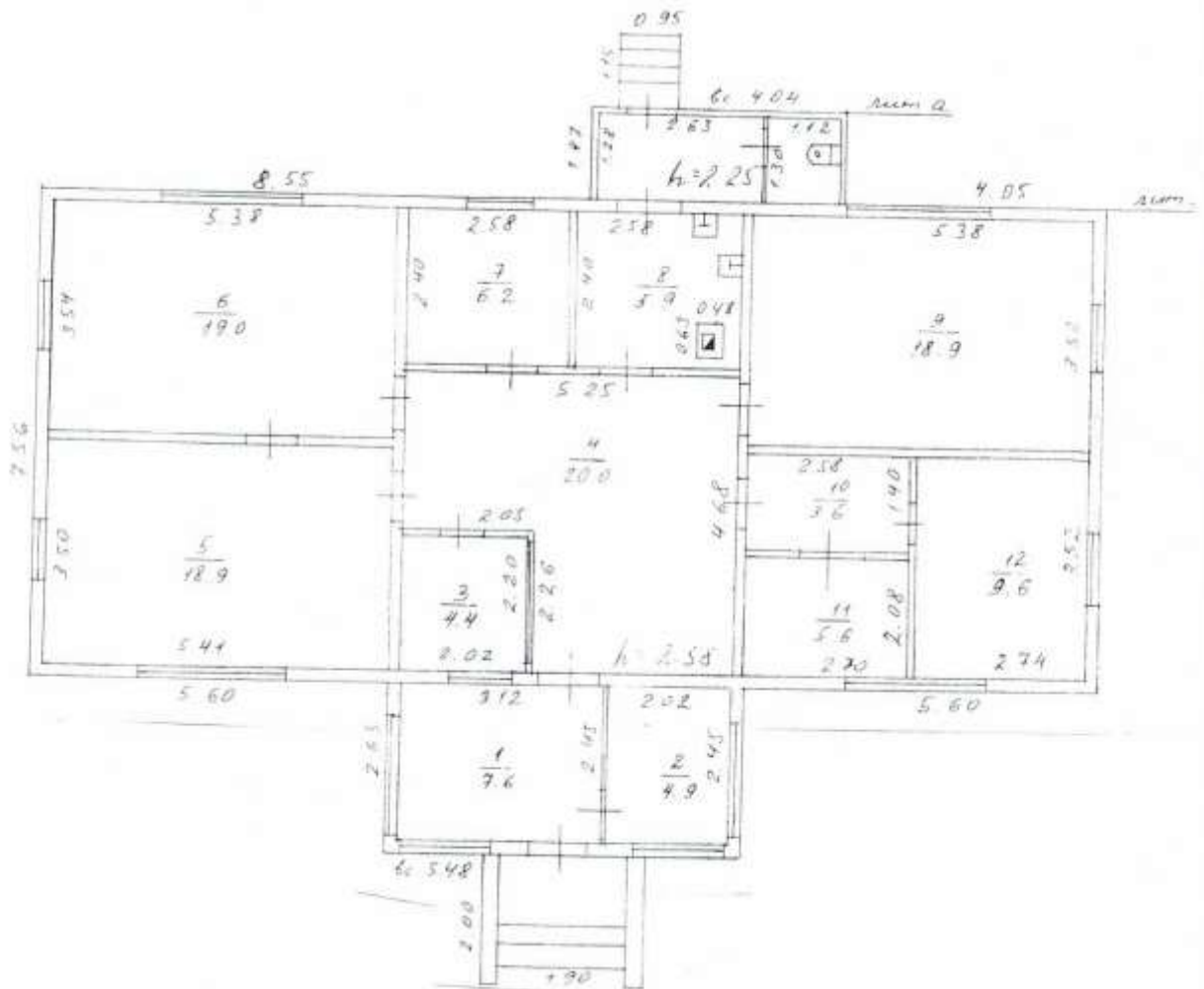


Выполнил		Проверил	
Ф.И.О.	Подпись	Ф.И.О.	Подпись
Казакова Т.В.		Ляхова З.Д.	

7. План этажа 1

М 1:100

Лист 1 Всего листов 1



Выполнил		Проверил	
Ф.И.О.	Подпись	Ф.И.О.	Подпись
Казанова Т.В.		Лихова З.Д.	

**8. Экспликация к планам зданий и сооружений
(инженерных сетей, газопроводов, нефтепродуктопроводов,
электрических и телефонных сетей,
дорог, проездов, площадок и ограждений)**

№ и литера на плане	Наименование здания и сооружений в составе объекта	Параметр	
		наименование параметра (единица измерения)	описание (значение)
1	2	3	4
А	Основное строение		<i>нежилое</i>
			<i>140,50</i>
			<i>124,5</i>
			<i>405,00</i>
			<i>каркасные кирпичный</i>
а	Холодная пристройка		<i>нежилое</i>
			<i>5,90</i>
			<i>4,9</i>
			<i>14,00</i>
			<i>каркасные кирпичный</i>

9. Экспликация к плану этажей

№ и литера на плане	Этаж	№ помещения	№ на плане	Назначение частей помещений	Общая площадь (кв.м)	Высота (м)	Примечание
1	2	3	4	5	6	7	8
А	1	1	1	коридор	7,6	2,58	
А			2	подсобное помещение	4,9		
А			3	склад	4,4		
А			4	коридор	19,9		
А			5	торговый зал	18,9		
А			6	торговый зал	19,0		
А			7	раздевалка	6,2		
А			8	подсобное помещение	5,9		
А			9	торговый зал	18,9		
А			10	коридор	3,6		
А			11	парикмахерская	5,6		
А			12	аг.ые	9,6		
а			13	холодная пристройка	3,4	2,25	
а			14	холодная пристройка	1,5		
<i>Всего:</i>					129,4		

10. Сведения о правообладателях объекта на дату обследования

Субъект права: для физических лиц - фамилия, имя, отчество, паспортные данные; для юридических лиц - наименование в соответствии с уставом	Вид права	Правоустанавливающие, правоудостоверяющие документы	Доля
1	2	3	4

Технический паспорт

Выполнил		Проверил	
Ф.И.О.	Подпись	Ф.И.О.	Подпись
<i>Казанова Т.В.</i>		<i>Ляхова З.Д.</i>	

Прошито, пронумеровано и скреплено печатью
на 19 л. в. в. в. листах
Директор Домодедовского филиала
ЕУП МО "МОБТИ"

М.П. З.Д.Ляхова



Федерального государственного бюджетного учреждения "Федеральная кадастровая палата Росреестра" по Московской области
полное наименование органа регистрации прав

Выписка из Единого государственного реестра недвижимости об объекте недвижимости

Сведения о характеристиках объекта недвижимости

На основании запроса от 26.05.2021, поступившего на рассмотрение 26.05.2021, сообщаем, что согласно записям Единого государственного реестра недвижимости

Раздел 1 Лист 1

Земельный участок		вид объекта недвижимости	
Лист № 1 раздела 1	Всего листов раздела 1: 2	Всего разделов: 5	Всего листов выписки: 7
26 мая 2021г. № КУР/И-002/2021-62311319			
Кадастровый номер:	50:28:0090110:1554		
Номер кадастрового квартала:	50:28:0090110		
Дата присвоения кадастрового номера:	31.08.2018		
Ранее присвоенный государственный учетный номер:	данные отсутствуют		
Местоположение:	Московская обл., г.о. Домодедово, с. Красный Путь		
Площадь:	553 +/- 8		
Кадастровая стоимость, руб.:	1190133.42		
Кадастровые номера расположенных в пределах земельного участка объектов недвижимости:	50:28:0090130:594		
Кадастровые номера объектов недвижимости, из которых образован объект недвижимости:	данные отсутствуют		
Кадастровые номера образованных объектов недвижимости:	данные отсутствуют		
Категория земель:	Земли населенных пунктов		
Виды разрешенного использования:	мгзены		
Сведения о кадастровом инженере:	данные отсутствуют		
Сведения о лесах, водных объектах и об иных природных объектах, расположенных в пределах земельного участка:	данные отсутствуют		
Сведения о том, что земельный участок полностью расположен в границах зоны с особыми условиями использования территории, территории объекта культурного наследия, публичного сервитута:	данные отсутствуют		
Сведения о том, что земельный участок расположен в границах особой экономической зоны, территории опережающего социально-экономического развития, зоны территориального развития в Российской Федерации, игровой зоны:	данные отсутствуют		

полное наименование должности	подпись	инициалы, фамилия

М.П.

Земельный участок			
вид объекта недвижимости			
Лист № 2 раздела 1	Всего листов раздела 1: 2	Всего разделов: 5	Всего листов выписки: 7
26 мая 2021г. № КУВИ-002/2021-62311319			
Кадастровый номер: 50:28:0090110:1554			
Сведения о том, что земельный участок расположен в границах особо охраняемой природной территории, охотничьих угодий, лесничеств:	данные отсутствуют		
Сведения о результатах проведения государственного земельного надзора:	данные отсутствуют		
Сведения о расположении земельного участка в границах территории, в отношении которой утвержден проект межевания территории:	данные отсутствуют		
Условный номер земельного участка:	данные отсутствуют		
Сведения о принятии акта и (или) заключении договора, предусматривающих предоставление в соответствии с земельным законодательством исполнительным органом государственной власти или органом местного самоуправления, входящего в государственной или муниципальной собственности земельного участка для строительства жилого дома социального использования или жилого дома коммерческого использования:	данные отсутствуют		
Сведения о том, что земельный участок или земельные участки образованы на основании решения об изъятии земельного участка и (или) расположенного на нем объекта недвижимости для государственных или муниципальных нужд:	данные отсутствуют		
Сведения о том, что земельный участок образован из земель или земельного участка, государственная собственность на которые не разграничена:	данные отсутствуют		
Сведения о наличии земельного спора о местоположении границ земельных участков:	данные отсутствуют		
Статус записи об объекте недвижимости:	Сведения об объекте недвижимости имеют статус "актуальные"		
Особые отметки:	Сведения об ограничениях права на объект недвижимости, обременениях данного объекта, не зарегистрированных в реестре прав, ограничениях прав и обременений недвижимого имущества: вид ограничения (обременения): ограничения прав на земельный участок, предусмотренные статьями 56, 56.1 Земельного кодекса Российской Федерации; срок действия: с 24.08.2018; реквизиты документа-основания: договор на проведение работ по межеванию земельных участков от 24.02.2014 № 6/н выдан: ООО "СтройТрест"; Сведения, необходимые для заполнения раздела: 4 - Сведения о частях земельного участка, отсутствуют.		
Получатель выписки:	Елбокова Любовь Владимировна, действующий от имени заявителя - КОМИТЕТ ПО УПРАВЛЕНИЮ ИМУЩЕСТВОМ АДМИНИСТРАЦИИ ГОРОДСКОГО ОКРУГА ДОМОДЕДОВО МОСКОВСКОЙ ОБЛАСТИ на основании документа:		
полное наименование должности		подпись	инициалы, фамилия
		М.П.	

Выписка из Единого государственного реестра недвижимости об объекте недвижимости
Сведения о зарегистрированных правах

Земельный участок			
вид объекта недвижимости			
Лист № 1 раздела 2	Всего листов раздела 2: 2	Всего разделов: 5	Всего листов выписки: 7
26 мая 2021г. № КУВИ-002/2021-62311319			
Кадастровый номер: 50:28:0090110:1554			
1	Правообладатель (правообладатели):	1.1	Муниципальное образование "Городской округ Домодедово Московской области", ИНН: 5009027119
2	Вид, номер, дата и время государственной регистрации права.	2.1	Собственность 50:28:0090110:1554-50:422/2020-1 09.12.2020 15:50:06
3	Сведения об осуществлении государственной регистрации сделки, права без необходимого в силу закона согласия третьего лица, органа.	3.1	данные отсутствуют
4	Ограничение прав и обременение объекта недвижимости:		не зарегистрировано
5	Договоры участия в долевом строительстве.		не зарегистрировано
6	Заявленные в судебном порядке права требования:		данные отсутствуют
7	Сведения о возражении в отношении зарегистрированного права.		данные отсутствуют
8	Сведения о наличии решения об изъятии объекта недвижимости для государственных и муниципальных нужд.		данные отсутствуют
9	Сведения о невозможности государственной регистрации без личного участия правообладателя или его законного представителя.		данные отсутствуют
10	Правопритязания и сведения о наличии поступивших, но не рассмотренных заявлений о проведении государственной регистрации права (перехода, прекращения права), ограничения права или обременения объекта недвижимости, сделки в отношении объекта недвижимости.		отсутствуют

ПОЛНОЕ ПИИМЕОВАНИЕ ДОЛЖНОСТИ	ПОДПИСЬ	ИННЦИАЛЫ, ФОМОЦИЯ
		М.П.

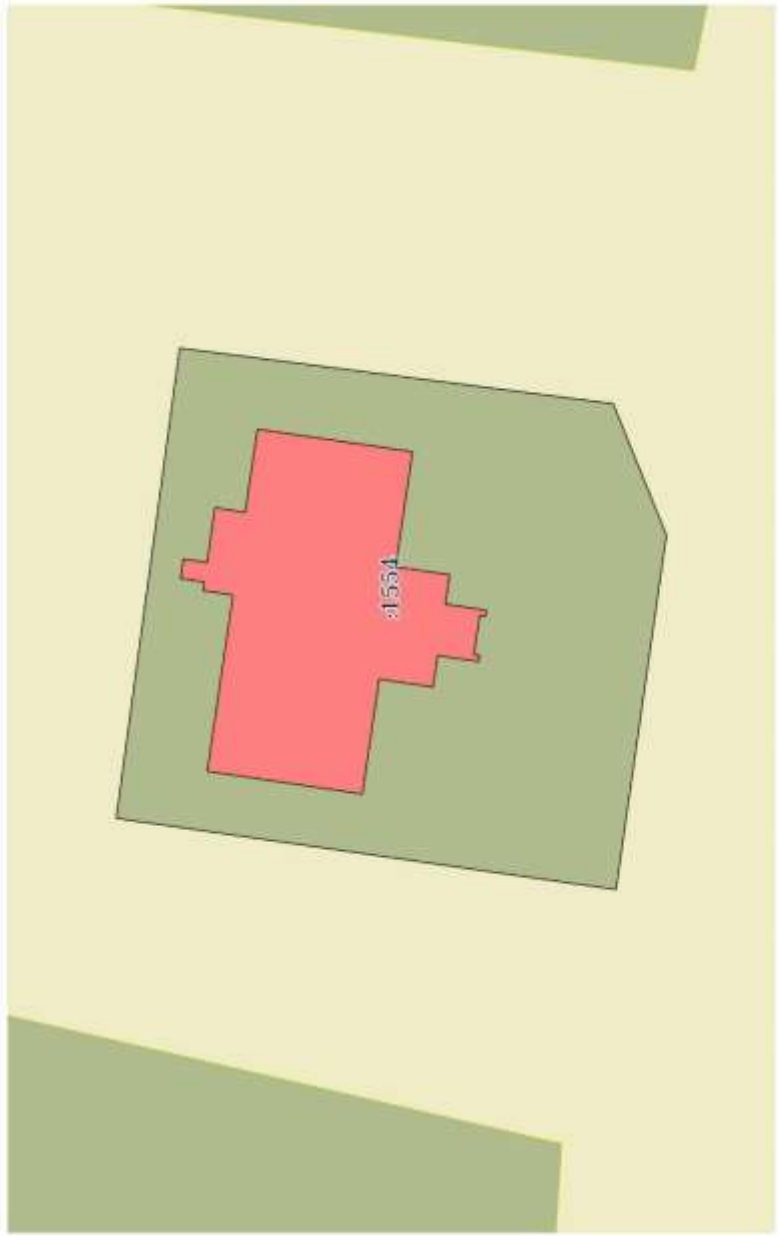
Земельный участок			
внч объекта недвижимости			
Лист № 2 раздела 2	Всего листов раздела 2: 2	Всего разделов: 5	Всего листов выписки: 7
26 мая 2021г. № КУВИ-002/2021-62311319			
Кадастровый номер: 50:28:0090110:1554			
11	Сведения о невозможности государственной регистрации перехода, прекращения, ограничения права на земельный участок из земель сельскохозяйственного назначения:	данные отсутствуют	

ПОЛНОЕ ПИИМЕОВАНИЕ ДОЛЖНОСТИ	ПОДПИСЬ	ИНИЦИАЛЫ, ФАМИЛИЯ

М.П.

Выписка из Единого государственного реестра недвижимости об объекте недвижимости

Описание местоположения земельного участка

Земельный участок вид объекта недвижимости			
Лист № 1 раздела 3	Всего листов раздела 3: 1	Всего разделов: 5	Всего листов выписки: 7
26 мая 2021г. № КУВН-002/2021-62311319			
Кадастровый номер: 50:28:0090110:1554			
План (чертеж, схема) земельного участка			
			
Масштаб 1:300		Условные обозначения:	
полное наименование должности		подпись	
		М.П.	
		инициала, фамилия	

Выписка из Единого государственного реестра недвижимости об объекте недвижимости
Описание местоположения земельного участка

Земельный участок			
вид объекта недвижимости			
Лист № 1 раздела 3.1	Всего листов раздела 3.1: 1	Всего разделов: 5	Всего листов выписки: 7
26 мая 2021г. № КУВИА-002/2021-62311319			
Кадастровый номер: 50:28:0090110:1554			

№ п/п	Номер точки начальной ая	Дирекционный угол	Горизонтальное проложение, м	Описание местоположения границ земельного участка			Сведения об адресах правообладателей смежных земельных участков
				Описание закрепления на местности	Кадастровые номера смежных участков	7	
1	2	3	5	6	7	8	
1	1.1.1	1.1.2	22.89	данные отсутствуют	данные отсутствуют	данные отсутствуют	данные отсутствуют
2	1.1.2	1.1.3	21.07	данные отсутствуют	данные отсутствуют	данные отсутствуют	данные отсутствуют
3	1.1.3	1.1.4	6.84	данные отсутствуют	данные отсутствуют	данные отсутствуют	данные отсутствуют
4	1.1.4	1.1.5	17.27	данные отсутствуют	данные отсутствуют	данные отсутствуют	данные отсутствуют
5	1.1.5	1.1.1	24.34	данные отсутствуют	данные отсутствуют	данные отсутствуют	данные отсутствуют

ПОЛНОЕ ПИИМЕОВАНИЕ ДОЛЖНОСТИ	ПОДПИСЬ	ИНЦИАЛЫ, ФАМИЛИЯ

М.П.

Выписка из Единого государственного реестра недвижимости об объекте недвижимости
 Описание местоположения земельного участка

Земельный участок			
вид объекта недвижимости			
Лист № 1 раздела 3.2	Всего листов раздела 3.2. 1	Всего разделов: 5	Всего листов выписки: 7
26 мая 2021г. № КУВИА-002/2021-62311319			
Кадастровый номер: 50:28:0090110:1554			

Сведения о характерных точках границы земельного участка

Номер точки	Координаты, м		Описание закрепления на местности	Средняя квадратичная погрешность определения координат характерных точек границ земельного участка, м
	X	Y		
1	2	3	4	5
1	422974.92	2214798.54	-	0.1
2	422971.86	2214821.22	-	0.1
3	422950.96	2214818.54	-	0.1
4	422948.39	2214812.2	-	0.1
5	422950.82	2214795.1	-	0.1
6	422974.92	2214798.54	-	0.1

ПОЛНОЕ ПИИМЕОВАНИЕ ДОЛЖНОСТИ	ПОДПИСЬ	ИНЦИПАЛЫ, ФОМОЦИЯ
	М.П.	



ФЕДЕРАЛЬНАЯ СЛУЖБА ГОСУДАРСТВЕННОЙ
РЕГИСТРАЦИИ, КАДАСТРА И КАРТОГРАФИИ

ФЕДЕРАЛЬНОЕ ГОСУДАРСТВЕННОЕ
БЮДЖЕТНОЕ УЧРЕЖДЕНИЕ
«ФЕДЕРАЛЬНАЯ КАДАСТРОВАЯ ПАЛАТА
ФЕДЕРАЛЬНОЙ СЛУЖБЫ ГОСУДАРСТВЕННОЙ
РЕГИСТРАЦИИ, КАДАСТРА И КАРТОГРАФИИ»

ФИЛИАЛ ФЕДЕРАЛЬНОГО
ГОСУДАРСТВЕННОГО БЮДЖЕТНОГО
УЧРЕЖДЕНИЯ

«Федеральная кадастровая палата
Федеральной службы государственной
регистрации, кадастра и картографии»
по Московской области

143026, Московская область, Одинцовский район,
р.п. Новоивановское, ул.Агрохимиков, д.6
тел./факс (495) 598-19-89
ОКПО 33971693, ОГРН 1027760485757
КПП 503243001, ИНН 7703401340
E-mail: filial@59.kadastr.ru

28 АПР 2021 № 110х 01-45/02134

на № _____ от _____

О рассмотрении обращения
№ 01-45/02134 от 19.04.2021

Уважаемый Виталий Николаевич!

Филиал федерального государственного бюджетного учреждения «Федеральная кадастровая палата Росреестра» по Московской области (далее – Филиал) рассмотрел Ваши обращения от 16.04.2021 №№ 26-9/1017, 26-9/1016, 26-9/1015 и сообщает.

В настоящее время Единый государственный реестр недвижимости (далее – ЕГРН) содержит актуальные сведения об ограничении (обременении) права в отношении земельного участка с кадастровым номером 50:28:0090110:1554:

Номер зоны: 50.28.2.20;

Вид обременения: Ограничения прав на земельный участок, предусмотренные статьями 56, 56.1 Земельного кодекса Российской Федерации;

Дата начала действия: 24.08.2018;

Документ-основание: Договор на проведение работ по межеванию земельных участков от 24.02.2014 ООО "СтройТрест";

Содержание ограничения: В пределах приаэродромной территории запрещается проектирование, строительство и развитие городских и сельских поселений, а также строительство и реконструкция промышленных, сельскохозяйственных объектов, объектов капитального и индивидуального жилищного строительства и иных объектов, без согласования в порядке установленном законодательством Российской Федерации. Запрещается размещать в полосах воздушных подходов на удалении до 30 км, а вне полос воздушных подходов - до 15 км от контрольной точки аэродрома объекты выбросов (размещения) отходов, животноводческие фермы, скотобойни и

Администрация городского округа
Домодедово Московской области

Комитет по управлению имуществом

И.о. председателя Комитета

В.Н. Солопову

skvortsovan@domod.ru

другие объекты, способствующие привлечению и массовому скоплению птиц. В пределах границ района аэродрома (вертодрома, посадочной площадки) запрещается строительство без согласования старшего авиационного начальника аэродрома (вертодрома, посадочной площадки): а) объектов высотой 50 м и более относительно уровня аэродрома (вертодрома); б) линий связи и электропередачи, а также других источников радио- и электромагнитных излучений, которые могут создавать помехи для работы радиотехнических средств; в) взрывоопасных объектов; г) факельных устройств для аварийного сжигания сбрасываемых газов высотой 50 м и более (с учетом возможной высоты выброса пламени); д) промышленных и иных предприятий и сооружений, деятельность которых может привести к ухудшению видимости в районе аэродрома (вертодрома). Строительство и размещение объектов вне района аэродрома (вертодрома), если их истинная высота превышает 50 м, согласовываются с территориальным органом Федерального агентства воздушного транспорта.

В настоящее время ЕГРН содержит актуальные сведения об ограничении (обременении) права в отношении земельного участка с кадастровым номером 50:28:0090203:849:

Номер зоны: 50.28.2.20;

Вид обременения: Ограничения прав на земельный участок, предусмотренные статьями 56, 56.1 Земельного кодекса Российской Федерации;

Дата начала действия: 25.02.2016;

Документ-основание: Договор на проведение работ по межеванию земельных участков от 24.02.2014 ООО "СтройТрест";

Содержание ограничения: В пределах приаэродромной территории запрещается проектирование, строительство и развитие городских и сельских поселений, а также строительство и реконструкция промышленных, сельскохозяйственных объектов, объектов капитального и индивидуального жилищного строительства и иных объектов, без согласования в порядке установленном законодательством Российской Федерации. Запрещается размещать в полосах воздушных подходов на удалении до 30 км, а вне полос воздушных подходов - до 15 км от контрольной точки аэродрома объекты выбросов (размещения) отходов, животноводческие фермы, скотобойни и другие объекты, способствующие привлечению и массовому скоплению птиц. В пределах границ района аэродрома (вертодрома, посадочной площадки) запрещается строительство без согласования старшего авиационного начальника аэродрома (вертодрома, посадочной площадки): а) объектов высотой 50 м и более относительно уровня аэродрома (вертодрома); б) линий связи и электропередачи, а также других источников радио- и электромагнитных излучений, которые могут создавать помехи для работы радиотехнических средств; в) взрывоопасных объектов; г) факельных устройств для аварийного сжигания сбрасываемых газов высотой 50 м и более (с учетом возможной высоты выброса пламени); д) промышленных и иных

предприятий и сооружений, деятельность которых может привести к ухудшению видимости в районе аэродрома (вертодрома). Строительство и размещение объектов вне района аэродрома (вертодрома), если их истинная высота превышает 50 м, согласовываются с территориальным органом Федерального агентства воздушного транспорта.

В настоящее время ЕГРН содержит актуальные сведения об ограничении (обременении) права в отношении земельного участка с кадастровым номером 50:28:0110150:51 и его частей:

Номер зоны: 50.28.2.20;

Вид обременения: Ограничения прав на земельный участок, предусмотренные статьями 56, 56.1 Земельного кодекса Российской Федерации;

Дата начала действия: 06.09.2019;

Документ-основание: Договор на проведение работ по межеванию земельных участков от 24.02.2014 ООО "СтройТрест";

Содержание ограничения: В пределах приаэродромной территории запрещается проектирование, строительство и развитие городских и сельских поселений, а также строительство и реконструкция промышленных, сельскохозяйственных объектов, объектов капитального и индивидуального жилищного строительства и иных объектов, без согласования в порядке установленном законодательством Российской Федерации. Запрещается размещать в полосах воздушных подходов на удалении до 30 км, а вне полос воздушных подходов - до 15 км от контрольной точки аэродрома объекты выбросов (размещения) отходов, животноводческие фермы, скотобойни и другие объекты, способствующие привлечению и массовому скоплению птиц. В пределах границ района аэродрома (вертодрома, посадочной площадки) запрещается строительство без согласования старшего авиационного начальника аэродрома (вертодрома, посадочной площадки): а) объектов высотой 50 м и более относительно уровня аэродрома (вертодрома); б) линий связи и электропередачи, а также других источников радио- и электромагнитных излучений, которые могут создавать помехи для работы радиотехнических средств; в) взрывоопасных объектов; г) факельных устройств для аварийного сжигания сбрасываемых газов высотой 50 м и более (с учетом возможной высоты выброса пламени); д) промышленных и иных предприятий и сооружений, деятельность которых может привести к ухудшению видимости в районе аэродрома (вертодрома). Строительство и размещение объектов вне района аэродрома (вертодрома), если их истинная высота превышает 50 м, согласовываются с территориальным органом Федерального агентства воздушного транспорта.

Учетный номер части земельного участка: 50:28:0110150:51/1;

Номер зоны: 50.28.2.36;

Вид обременения: Ограничения прав на земельный участок, предусмотренные статьями 56, 56.1 Земельного кодекса Российской Федерации;

Дата начала действия: 13.03.2015;

Документ-основание: фидер №11 с ПС-266;

Содержание ограничения: Ограничение использования объектов недвижимости в границах зоны предусмотрено Постановлением Правительства РФ № 160 от 24.02.2009г., п.п 10, 11: п.10. В пределах охранных зон без письменного решения о согласовании сетевых организаций юридическим и физическим лицам запрещаются: а) строительство, капитальный ремонт, реконструкция или снос зданий и сооружений; б) горные, взрывные, мелиоративные работы, в том числе связанные с временным затоплением земель; в) посадка и вырубка деревьев и кустарников; г) дноуглубительные, землечерпальные и погрузочно-разгрузочные работы, добыча рыбы, других водных животных и растений придонными орудиями лова, устройство водопоев, колка и заготовка льда (в охранных зонах подводных кабельных линий электропередачи); д) проход судов, у которых расстояние по вертикали от верхнего крайнего габарита с грузом или без груза до нижней точки провеса проводов переходов воздушных линий электропередачи через водоемы менее минимально допустимого расстояния, в том числе с учетом максимального уровня подъема воды при паводке; е) проезд машин и механизмов, имеющих общую высоту с грузом или без груза от поверхности дороги более 4,5 метра (в охранных зонах воздушных линий электропередачи); ж) земляные работы на глубине более 0,3 метра (на вспахиваемых землях на глубине более 0,45 метра), а также планировка грунта (в охранных зонах подземных кабельных линий электропередачи); з) полив сельскохозяйственных культур в случае, если высота струи воды может составить свыше 3 метров (в охранных зонах воздушных линий электропередачи); и) полевые сельскохозяйственные работы с применением сельскохозяйственных машин и оборудования высотой более 4 метров (в охранных зонах воздушных линий электропередачи) или полевые сельскохозяйственные работы, связанные с вспашкой земли (в охранных зонах кабельных линий электропередачи). п.11. В охранных зонах, установленных для объектов электросетевого хозяйства напряжением до 1000 вольт, помимо действий, предусмотренных пунктом 10 настоящих Правил, без письменного решения о согласовании сетевых организаций запрещается: а) размещать детские и спортивные площадки, стадионы, рынки, торговые точки, полевые станы, загоны для скота, гаражи и стоянки всех видов машин и механизмов (в охранных зонах воздушных линий электропередачи); б) складировать или размещать хранилища любых, в том числе горюче-смазочных, материалов; в) устраивать причалы для стоянки судов, барж и плавучих кранов, бросать якоря с судов и осуществлять их проход с отданными якорями, цепями, лотами, волокушами и тралами (в охранных зонах подводных кабельных линий электропередачи). Доступ к объектам электросетевого хозяйства для их эксплуатации и плановых (регламентных) работ осуществляется в соответствии с гражданским и земельным законодательством. Для предотвращения или устранения аварий работникам сетевых организаций

обеспечивается беспрепятственный доступ к объектам электросетевого хозяйства, а также возможность доставки необходимых материалов и техники.

Учетный номер части земельного участка: 50:28:0110150:51/2;

Номер зоны: 50.28.2.171;

Вид обременения: Ограничения прав на земельный участок, предусмотренные статьями 56, 56.1 Земельного кодекса Российской Федерации;

Дата начала действия: 06.09.2019;

Документ-основание: Доверенность № 2-1039 от 25.05.2015 ПАО "Московская объединенная электросетевая компания";

Содержание ограничения: Ограничение использования объектов недвижимости в границах зоны предусмотрено Постановлением Правительства РФ № 160 от 24.02.2009г., п.п 10, 11: п.10. В пределах охранных зон без письменного решения о согласовании сетевых организаций юридическим и физическим лицам запрещаются: а) строительство, капитальный ремонт, реконструкция или снос зданий и сооружений; б) горные, взрывные, мелиоративные работы, в том числе связанные с временным затоплением земель; в) посадка и вырубка деревьев и кустарников; г) дноуглубительные, землечерпальные и погрузочно-разгрузочные работы, добыча рыбы, других водных животных и растений придонными орудиями лова, устройство водопоев, колка и заготовка льда (в охранных зонах подводных кабельных линий электропередачи); д) проход судов, у которых расстояние по вертикали от верхнего крайнего габарита с грузом или без груза до нижней точки провеса проводов переходов воздушных линий электропередачи через водоемы менее минимально допустимого расстояния, в том числе с учетом максимального уровня подъема воды при паводке; е) проезд машин и механизмов, имеющих общую высоту с грузом или без груза от поверхности дороги более 4,5 метра (в охранных зонах воздушных линий электропередачи); ж) земляные работы на глубине более 0,3 метра (на вспахиваемых землях на глубине более 0,45 метра), а также планировка грунта (в охранных зонах подземных кабельных линий электропередачи); з) полив сельскохозяйственных культур в случае, если высота струи воды может составить свыше 3 метров (в охранных зонах воздушных линий электропередачи); и) полевые сельскохозяйственные работы с применением сельскохозяйственных машин и оборудования высотой более 4 метров (в охранных зонах воздушных линий электропередачи) или полевые сельскохозяйственные работы, связанные с вспашкой земли (в охранных зонах кабельных линий электропередачи). п.11. В охранных зонах, установленных для объектов электросетевого хозяйства напряжением до 1000 вольт, помимо действий, предусмотренных пунктом 10 настоящих Правил, без письменного решения о согласовании сетевых организаций запрещается: а) размещать детские и спортивные площадки, стадионы, рынки, торговые точки, полевые станы, загоны для скота, гаражи и стоянки всех видов машин и механизмов (в охранных зонах воздушных линий электропередачи); б) складировать или размещать хранилища любых, в том числе горюче-смазочных, материалов; в)


устанавливать причалы для стоянки судов, барж и плавучих кранов, бросать якоря с судов и осуществлять их проход с отданными якорями, цепями, лотами, волокушами и тралами (в охранных зонах подводных кабельных линий электропередачи).

По сведениям ЕГРН срок действия вышеуказанных обременений права не установлен.


Начальник отдела
подготовки сведений №1



Н.А. Королева



А.М. Клименко
8(495)598-19-89, IP 2789



Информация Комитета по архитектуре и градостроительству Московской области

Категория вопроса: Проведение аукциона по продаже или аукциона на право заключения договора аренды земельного участка

- кадастровый номер:	50:28:0090110:1554
- номер кадастрового квартала	50:28:0090110
- площадь земельного участка (кв. м):	553
- категория земель:	Земли населенных пунктов
- вид разрешенного использования:	магазины
- цель обращения	-
- адрес (место расположения):	Московская область, г. Домодедово, с. Красный путь
- дополнительная информация:	-

Таблица 1

№	Ограничения в соответствии с п.1, 2, 3, 4, 7, 13, 14 ч. 5, ч. 8 ст.27 Земельного кодекса Российской Федерации	Сведения	Источник информации
1.	Территории общего пользования:		
1.1	Границы территорий общего пользования и (или) границы территорий, занятых линейными объектами и (или) предназначенных для размещения линейных объектов, утвержденные документацией по планировке территории	Сведения об утвержденной документации по планировке территории отсутствуют	ИСОГД Московской области
1.2	Границы земельного участка с ВРИ «Земельные участки (территории) общего пользования»	Не расположен	Публичная кадастровая карта Росреестра
1.3	Береговая полоса водного объекта общего пользования, расположенная на земельном участке /образуемом земельном участке водного объекта общего пользования/части водного объекта общего пользования (сведения подлежат уточнению)	Не расположен	Генеральный план городского округа Домодедово Московской области, утвержденный решением Совета Депутатов городского округа Домодедово Московской области от 11.12.2006 № 350/68 «Об утверждении генерального плана городского округа Домодедово» (ред. от 03.06.2019 № 1-4/962)
2.	Особо охраняемые природные территории.	Не расположен	Постановление Правительства МО от 11.02.2009 № 106/5 «Об утверждении Схемы развития и размещения особо охраняемых природных территорий в Московской области»
3.	Особо ценные объекты культурного наследия народов Российской Федерации, объекты, включенные в Список всемирного наследия, историко-культурные заповедники, объекты археологического наследия, музеи-заповедники	Не расположен	ИСОГД Московской области
4.	Строительство, реконструкция и (или) эксплуатация (размещение) объектов всех видов транспорта федерального и регионального значения	Не расположен	Постановление Правительства МО от 25.03.2016 № 230/8 «Об утверждении Схемы территориального

			планирования транспортного обслуживания Московской области» (ред. от 30.12.2020)
4.1	Строительство, реконструкция и (или) эксплуатация (размещение) объектов транспорта местного значения	Не расположен	- Генеральный план городского округа Домодедово Московской области, утвержденный решением Совета Депутатов городского округа Домодедово Московской области от 11.12.2006 № 350/68 «Об утверждении генерального плана городского округа Домодедово» (ред. от 03.06.2019 № 1-4/962)
5.	Зона с особыми условиями использования территории в соответствии с Решением Исполкома Моссовета и Мособисполкома от 17.04.1980 №500-1143 (сведения подлежат уточнению)	Не расположен	-
5.1	Зона с особыми условиями использования территории в соответствии с СП 2.1.4.2625-10 (сведения подлежат уточнению)	Не расположен	-
5.2	Зона с особыми условиями использования территории в соответствии СанПиН 2.1.4.1110-02 и иными нормативными правовыми актами в сфере санитарного законодательства (сведения подлежат уточнению)	Не расположен.	Генеральный план городского округа Домодедово Московской области, утвержденный решением Совета Депутатов городского округа Домодедово Московской области от 11.12.2006 № 350/68 «Об утверждении генерального плана городского округа Домодедово» (ред. от 03.06.2019 № 1-4/962)
6.	Земли Гослесфонда и лесничества (сведения подлежат уточнению)	Пересечение с Гослесфондом отсутствует; Пересечение с сельскими лесами 2017 отсутствует; Пересечение с сельскими лесами 2018 отсутствует; Пересечение с землями лесного фонда по сведениям ЕГРН отсутствует; Пересечение с границами лесничества по сведениям ЕГРН отсутствует; Пересечение с иными лесничествами отсутствует	ИСОГД Московской области, "Лесной кодекс Российской Федерации" от 04.12.2006 N 200-ФЗ.
7.	Границы земель, зарезервированные для государственных или муниципальных нужд.	Сведения отсутствуют	ИСОГД Московской области

Таблица 2

№	Документы территориального планирования и градостроительного зонирования. Градостроительные ограничения.	Сведения	Источник информации	Правовой акт, регламентирующий режим использования, сведения ППТ, ПМТ
1.	Зоны с особыми условиями использования территории: - ЗОУИТ по сведениям Росреестра	- Зона с особыми условиями использования территорий -	ИСОГД Московской области, Публичная кадастровая карта Росреестра	В соответствии с требованиями действующего законодательства

		Приаэродромная территория аэродрома Москва (Домодедово) 553 кв.м.;		
	- водоохранная (рыбоохранная) зона (сведения подлежат уточнению)	Полностью расположен в водоохранной зоне (р. Гнилуша)	Генеральный план городского округа Домодедово Московской области, утвержденный решением Совета Депутатов городского округа Домодедово Московской области от 11.12.2006 № 350/68 «Об утверждении генерального плана городского округа Домодедово» (ред. от 03.06.2019 № 1-4/962)	В соответствии с требованиями Водного кодекса Российской Федерации от 03.06.2006 № 74-ФЗ
	- прибрежная защитная полоса (сведения подлежат уточнению)	Не расположен	Генеральный план городского округа Домодедово Московской области, утвержденный решением Совета Депутатов городского округа Домодедово Московской области от 11.12.2006 № 350/68 «Об утверждении генерального плана городского округа Домодедово» (ред. от 03.06.2019 № 1-4/962)	-
	- округ санитарной (горно-санитарной) охраны лечебно-оздоровительных местностей, курортов и природных лечебных ресурсов	Не расположен	Генеральный план городского округа Домодедово Московской области, утвержденный решением Совета Депутатов городского округа Домодедово Московской области от 11.12.2006 № 350/68 «Об утверждении генерального плана городского округа Домодедово» (ред. от 03.06.2019 № 1-4/962)	-
	- зоны санитарной охраны источников питьевого и хозяйственно-бытового водоснабжения	Не расположен	Генеральный план городского округа Домодедово Московской области, утвержденный решением Совета Депутатов городского округа Домодедово Московской области от 11.12.2006 № 350/68 «Об утверждении генерального плана городского округа Домодедово» (ред. от 03.06.2019 № 1-4/962)	-
	- зоны затопления и подтопления	Не расположен	Генеральный план городского округа Домодедово Московской области, утвержденный решением Совета Депутатов городского округа Домодедово Московской области от 11.12.2006 № 350/68 «Об утверждении генерального плана городского округа Домодедово» (ред. от 03.06.2019 № 1-4/962)	-
	- защитная зона объекта	Не расположен	ИСОГД Московской области	-

	культурного наследия			
	- зоны охраны объектов культурного наследия	Не расположен	ИСОГД Московской области	-
	- охранный зона особо охраняемой природной территории (государственного природного заповедника, национального парка, природного парка, памятника природы)	Не расположен	ИСОГД Московской области	-
	- приаэродромная территория	Расположен: Москва (Домодедово) Приаэродромная территория аэродрома: 553 кв.м;	ИСОГД Московской области	Согласование размещения объекта капитального строительства в соответствии с действующим законодательством
	- санитарно-защитная зона	Не расположен	Генеральный план городского округа Домодедово Московской области, утвержденный решением Совета Депутатов городского округа Домодедово Московской области от 11.12.2006 № 350/68 «Об утверждении генерального плана городского округа Домодедово» (ред. от 03.06.2019 № 1-4/962)	-
	- охранный зона объектов электроэнергетики (объектов электросетевого хозяйства и объектов по производству электрической энергии)	Не расположен	Генеральный план городского округа Домодедово Московской области, утвержденный решением Совета Депутатов городского округа Домодедово Московской области от 11.12.2006 № 350/68 «Об утверждении генерального плана городского округа Домодедово» (ред. от 03.06.2019 № 1-4/962)	-
	- охранный зона трубопроводов (газопроводов, нефтепроводов и нефтепродуктопроводов, аммиакопроводов)	Не расположен	Генеральный план городского округа Домодедово Московской области, утвержденный решением Совета Депутатов городского округа Домодедово Московской области от 11.12.2006 № 350/68 «Об утверждении генерального плана городского округа Домодедово» (ред. от 03.06.2019 № 1-4/962)	-
	- зона минимальных расстояний до магистральных или промышленных трубопроводов (газопроводов, нефтепроводов и нефтепродуктопроводов, аммиакопроводов)	Не расположен	Генеральный план городского округа Домодедово Московской области, утвержденный решением Совета Депутатов городского округа Домодедово Московской области от 11.12.2006 № 350/68 «Об утверждении генерального плана городского округа Домодедово» (ред. от 03.06.2019 № 1-4/962)	-
	- охранный зона линий и	Не расположен	Генеральный план городского	-

	сооружений связи		округа Домодедово Московской области, утвержденный решением Совета Депутатов городского округа Домодедово Московской области от 11.12.2006 № 350/68 «Об утверждении генерального плана городского округа Домодедово» (ред. от 03.06.2019 № 1-4/962)	
	- охранная зона железных дорог	Не расположен	Генеральный план городского округа Домодедово Московской области, утвержденный решением Совета Депутатов городского округа Домодедово Московской области от 11.12.2006 № 350/68 «Об утверждении генерального плана городского округа Домодедово» (ред. от 03.06.2019 № 1-4/962)	-
	- охранная зона тепловых сетей	Не расположен	Генеральный план городского округа Домодедово Московской области, утвержденный решением Совета Депутатов городского округа Домодедово Московской области от 11.12.2006 № 350/68 «Об утверждении генерального плана городского округа Домодедово» (ред. от 03.06.2019 № 1-4/962)	-
	- придорожные полосы автомобильных дорог	Не расположен	ИСОГД Московской области, Федеральный закон от 08.11.2007 № 257-ФЗ «Об автомобильных дорогах и о дорожной деятельности в Российской Федерации и о внесении изменений в отдельные законодательные акты Российской Федерации»	-
	- зона охраняемого объекта	Не расположен	Генеральный план городского округа Домодедово Московской области, утвержденный решением Совета Депутатов городского округа Домодедово Московской области от 11.12.2006 № 350/68 «Об утверждении генерального плана городского округа Домодедово» (ред. от 03.06.2019 № 1-4/962)	-
	- иные зоны с особыми условиями использования территорий	Полностью расположен (месторождение полезных ископаемых - известняк)	Генеральный план городского округа Домодедово Московской области, утвержденный решением Совета Депутатов городского округа Домодедово Московской области от 11.12.2006 № 350/68 «Об утверждении генерального плана городского округа Домодедово» (ред. от	В соответствии с требованиями закона РФ от 21.02.1992 N 2395-1 "О недрах"

			03.06.2019 № 1-4/962)	
2.	- Планируемая зона с особыми условиями использования территории в соответствии СанПиН 2.1.4.1110-02 и иными нормативными правовыми актами в сфере санитарного законодательства.	Не расположен	Генеральный план городского округа Домодедово Московской области, утвержденный решением Совета Депутатов городского округа Домодедово Московской области от 11.12.2006 № 350/68 «Об утверждении генерального плана городского округа Домодедово» (ред. от 03.06.2019 № 1-4/962)	-
3.	Мелиорируемые земли	Не расположен	ИСОГД Московской области	-
3.1	Особо ценные сельскохозяйственные угодья	Не относится	Распоряжение Министерства сельского хозяйства и продовольствия Московской области от 10.10.2019 № 20РВ-349 «Об утверждении Перечня особо ценных продуктивных сельскохозяйственных угодий, расположенных на территории Московской области, использование которых для других целей не допускается»	-
4.	Генеральный план: - функциональная(ые) зона (зоны), территория(ии)	"Ж2" зона застройки индивидуальными и блокированными жилыми домами	Генеральный план городского округа Домодедово Московской области, утвержденный решением Совета Депутатов городского округа Домодедово Московской области от 11.12.2006 № 350/68 «Об утверждении генерального плана городского округа Домодедово» (ред. от 03.06.2019 № 1-4/962)	-
	- расположение в границах населенного пункта	В границах Село Красный путь 553 кв.м	-	-
5.	Правила землепользования и застройки: - территориальная(ые) зона (зоны) - территория(ии)	Ж-2(553 кв.м.);	Правила землепользования и застройки территории (части территории) городского округа Домодедово Московской области, утвержденные решением Совета Депутатов городского округа Домодедово Московской области от 28.12.2017 № 1-4/865 (ред. от 15.07.2020 № 1-4/1056)	Градостроительный регламент территориальной зоны в приложении. Предельное количество этажей – 3.
6.	Утвержденные ППТ, ПМТ	Сведения отсутствуют	ИСОГД Московской области	-
7.	Разрешение на строительство	Сведения отсутствуют	ИСОГД Московской области	-
8.	Разрешение на ввод объекта в эксплуатацию	Сведения отсутствуют	ИСОГД Московской области	-
		Заключение подготовлено на основании сведений, содержащихся в государственных информационных системах на дату подготовки заключения		



Приложение.

Правила землепользования и застройки территории (части территории) городского округа Домодедово Московской области, утверждены решением Совета депутатов городского округа Домодедово Московской области от 28.12.2017 № 1-4/865, с изменениями, утвержденными решением Совета депутатов городского округа Домодедово Московской области от 15.07.2020 № 1-4/1056.

Ж-2 – ЗОНА ЗАСТРОЙКИ ИНДИВИДУАЛЬНЫМИ ЖИЛЬЯМИ ДОМАМИ

Зона застройки индивидуальными жильными домами Ж-2 установлена для обеспечения формирования жилых районов из отдельно стоящих индивидуальных жилых домов.

Основные виды разрешенного использования

№ п/п	Наименование ВРИ	Код (числовое обозначение ВРИ)	Предельные размеры земельных участков (кв. м)		Max % застройки, в том числе в зависимости от количества наземных этажей	Min отступы от границ земельного участка (м)
			min	max		
1	Для индивидуального жилищного строительства*	2.1	500	500 000	40%	3
2	Для ведения личного подсобного хозяйства (присадебный земельный участок)*	2.2	500	500 000	40%	3
3	Амбулаторно-поликлиническое обслуживание	3.4.1	500	1 000 000	60%	3
4	Стационарное медицинское обслуживание	3.4.2	10 000	1 000 000	40%	3
5	Образование и просвещение	3.5	5 000	100 000	60%	3
6	Дошкольное, начальное и среднее общее образование	3.5.1	Не подлежит установлению			3

Приложение.

Правила землепользования и застройки территории (части территории) городского округа Домодедово Московской области, утверждены решением Совета Депутатов городского округа Домодедово Московской области от 28.12.2017 № 1-4/865, с изменениями, утвержденными решением Совета Депутатов городского округа Домодедово Московской области от 15.07.2020 № 1-4/1056.

7	Среднее и высшее профессиональное образование	3.5.2	5 000	100 000	60%	3
8	Парки культуры и отдыха	3.6.2	1 000	1 000 000	50%	3
9	Общественное управление	3.8	1 000	100 000	60%	3
10	Государственное управление	3.8.1	1 000	100 000	60%	3
11	Представительская деятельность	3.8.2	1 000	100 000	60%	3
12	Площадки для занятий спортом	5.1.3	100	100 000	75%	3
13	Оборудованные площадки для занятий спортом	5.1.4	100	100 000	75%	3
14	Обеспечение внутреннего правопорядка	8.3	Не подлежит установлению			
15	Историко-культурная деятельность	9.3	Не распространяется			
16	Гидротехнические сооружения	11.3	Не устанавливаются			
17	Земельные участки (территории) общего пользования	12.0	Не распространяется			
18	Улично-дорожная сеть	12.0.1	Не распространяется			
19	Благоустройство территории	12.0.2	Не подлежит установлению		10%	Не подлежит установлению
20	Автомобильный транспорт	7.2	1 000	Не подлежит установлению	40%	3
21	Земельные участки общего назначения	13.0	Не подлежит установлению			

*Земельный участок предназначен для возведения только одного жилого дома и других предусмотренных видом (независим) объектов

Приложение.

Правила землепользования и застройки территории (части территории) городского округа Домодедово Московской области, утверждены решением Совета Депутатов городского округа Домодедово Московской области от 28.12.2017 № 1-4/865, с изменениями, утвержденными решением Совета Депутатов городского округа Домодедово Московской области от 15.07.2020 № 1-4/1056.

Вспомогательные виды разрешенного использования

1. Связь – 6.8
2. Коммунальное обслуживание -3.1
3. Обеспечение внутреннего правопорядка -8.3

Предельные (минимальные и (или) максимальные) размеры земельных участков и предельные параметры разрешенного строительства, реконструкции объектов капитального строительства применительно к вспомогательным видам разрешенного использования устанавливаются идентичными с соответствующими предельными (минимальными и (или) максимальными) размерами земельных участков и предельных параметров разрешенного строительства, реконструкции объектов капитального строительства, установленных для основных видов разрешенного использования и условно разрешенных видов использования, дополнительно к которым и совместно с которыми установлены вспомогательные виды разрешенного использования.

Условно разрешенные виды использования

№ п/п	Наименование ВРИ	Код (числовое обозначение)	Предельные размеры земельных участков (кв. м)		Max % застройки, в том числе в зависимости от количества наземных этажей	Min отступы от границ земельного участка (м)
			min	max		
1	Коммунальное обслуживание	3.1	30	100 000	75%	3
2	Предоставление коммунальных услуг	3.1.1	30	100 000	75%	3
3	Административные здания организаций, обеспечивающих предоставление коммунальных услуг	3.1.2	200	100 000	75%	3
4	Социальное обслуживание	3.2	500	100 000	60%	3
5	Дома социального обслуживания	3.2.1	500	100 000	60%	3
6	Оказание социальной помощи населению	3.2.2	500	100 000	60%	3
7	Оказание услуг связи	3.2.3	500	100 000	60%	3
8	Бытовое обслуживание	3.3	200	100 000	60%	3
9	Культурное развитие	3.6	1 000	1 000 000	50%	3

Приложение.

Правила землепользования и застройки территории (части территории) городского округа Домодедово Московской области, утверждены решением Совета Депутатов городского округа Домодедово Московской области от 28.12.2017 № 1-4/865, с изменениями, утвержденными решением Совета Депутатов городского округа Домодедово Московской области от 15.07.2020 № 1-4/1056.

10	Объекты культурно-досуговой деятельности	3.6.1	1 000	1 000 000	50%	3
11	Религиозное использование	3.7	1 000	100 000	50%	3
12	Осуществление религиозных обрядов	3.7.1	1 000	100 000	50%	3
13	Религиозное управление и образование	3.7.2	1 000	100 000	50%	3
14	Обеспечение научной деятельности	3.9	2 500	100 000	60%	3
15	Обеспечение деятельности в области гидрометеорологии и смежных с ней областях	3.9.1	500	100 000	60%	3
16	Амбулаторное ветеринарное обслуживание	3.10.1	1 000	10 000	60%	3
17	Деловое управление	4.1	200	100 000	55%	3
18	Рынки	4.3	1 500	50 000	45%	3
19	Магазины	4.4	500	10 000	50%	3
20	Банковская и страховая деятельность	4.5	1 000	10 000	60%	3
21	Общественное питание	4.6	500	10 000	50%	3
22	Гостиничное обслуживание	4.7	1 000	100 000	1 эт. - 59% 2 эт. - 51% 3 эт. - 45%	3
23	Обеспечение занятий спортом в помещениях	5.1.2	1 000	100 000	75%	3
24	Водный спорт	5.1.5	100	100 000	75%	3

Приложение.

Правила землепользования и застройки территории (части территории) городского округа Домодедово Московской области, утверждены решением Совета депутатов городского округа Домодедово Московской области от 28.12.2017 № 1-4/865, с изменениями, утвержденными решением Совета депутатов городского округа Домодедово Московской области от 15.07.2020 № 1-4/1056.

25	Недопользованные*	6.1		1 000	1 000 000	60%	3
		*Только для размещения ВЗУ					
26	Связь	6.8	Не подлежат установлению			70%	3
27	Железнодорожный транспорт	7.1	1 000	100 000		40%	3
28	Железнодорожные пути	7.1.1	Не распространяется				
29	Размещение автомобильных дорог	7.2.1	Не распространяется				
30	Внеуличный транспорт	7.6	Не подлежат установлению				
31	Водные объекты	11.0	Не подлежат установлению				
32	Общее пользование водными объектами	11.1	Не распространяются				

Максимальный класс опасности (по санитарной классификации) объектов капитального строительства, размещаемых на территории участков зоны – V.

Иные показатели по параметрам застройки зоны Ж-2: территории объектов обслуживания населения, требования и параметры по временному хранению индивидуально транспортных средств, размещению гаражей и открытых автостоянок, требования и параметры к доле озелененной территории земельных участков, регламентируются и устанавливаются нормативами градостроительного проектирования.

Не допускается размещение вспомогательных строений (за исключением гаража) перед основным строением со стороны улиц и проездов.



МИНИСТЕРСТВО ЭКОЛОГИИ И ПРИРОДОПОЛЬЗОВАНИЯ МОСКОВСКОЙ ОБЛАСТИ

143407, Московская область, г. Красногорск, бульвар Строителей, дом 1
тел. (498) 602-21-21; факс: (498) 602-21-68

E-mail: minecology@mosreg.ru

24.05.2021

25Исх-8723

Заместителю главы администрации
городского округа Домодедово
Московской области

Е.М. Хрустальной

Уважаемая Евгения Михайловна!

Министерство экологии и природопользования Московской области (далее – Министерство) рассмотрев Ваше обращение от 28.04.2021 № 107Ин-1747 по вопросу ограничения оборотоспособности земельного участка с кадастровым номером 50:28:0090110:1554, расположенного по адресу: Московская область, городской округ Домодедово, с. Красный Путь, сообщает.

В соответствии со «Схемой развития и размещения особо охраняемых природных территорий в Московской области», утвержденной постановлением Правительства Московской области от 11.02.2009 № 106/5, испрашиваемая территория не входит в границы существующих либо планируемых особо охраняемых природных территорий регионального значения.

На основании пунктов 1 и 3 статьи 2.3 Закона Российской Федерации от 21.02.1992 № 2395-1 «О недрах» (далее – Закон «О недрах») к участкам недр местного значения, распоряжение которыми осуществляет субъект Российской Федерации, относятся участки недр, содержащие общераспространённые полезные ископаемые и подземные воды, которые используются для целей питьевого и хозяйственно-бытового водоснабжения (далее – питьевое водоснабжение) или технического водоснабжения и объем добычи не более 500 м³/сут, а также для целей питьевого водоснабжения или технического водоснабжения садоводческих некоммерческих товариществ и (или) огороднических некоммерческих товариществ.

В Московской области полномочия по распоряжению участками недр местного значения осуществляет Министерство.

В соответствии со статьей 25 Закона «О недрах», строительство объектов капитального строительства на земельных участках, расположенных за границами населённых пунктов, размещение подземных сооружений за границами населённых пунктов разрешаются только после получения заключения федерального органа управления государственным фондом недр (далее – Роснедра)

или его территориального органа (далее - Центрнедра) об отсутствии (наличии) полезных ископаемых в недрах под участком предстоящей застройки.

По имеющейся в Министерстве информации в границах указанного в обращении земельного участка отсутствуют месторождения общераспространённых полезных ископаемых, учтенные территориальным балансом запасов полезных ископаемых Московской области, участки недр местного значения, предоставленные Министерством для геологического изучения и (или) разведки и добычи общераспространённых полезных ископаемых, а также участки недр, включённые в Перечень участков недр местного значения, предлагаемых для предоставления в пользование с целью геологического изучения и (или) разведки и добычи общераспространённых полезных ископаемых.

Согласно реестру лицензий на пользование недрами для добычи подземных вод на участках недр местного значения, в радиусе 1,5 км от указанного участка зарегистрирована одна лицензия:

№ п/п	Дата регистрации лицензии	Срок действия лицензии	Номер лицензии			Наименование участка недр	Наименование недропользователя		Количество скважин
1	10.03.2021	02.03.2046	МСК	91823	ВР	в с. Красный Путь городского округа Домодедово Московской области	МУП	Домодедовский водоканал	3

Информацией о лицензиях на пользование недрами на участках недр, не относящихся к участкам недр местного значения, располагает Центрнедра.

Министерством зоны санитарной охраны (далее – ЗСО) источников питьевого и хозяйственно-бытового водоснабжения, расположенных на испрашиваемой территории, не устанавливались.

Информацией о расчетных размерах ЗСО по всем лицензиям располагает недропользователь и Управление Роспотребнадзора по Московской области.

Отмечаем, что в соответствии с СанПиН 2.1.4.1110-02 отсутствие установленных ЗСО не является основанием для освобождения владельцев водопровода, владельцев объектов, расположенных в границах ЗСО, организаций, индивидуальных предпринимателей, а также граждан от выполнения требований, предъявляемых данными СанПиН 2.1.4.1110-02.

В соответствии с решением Исполнительных комитетов Московского областного и Московского городского Советов народных депутатов от 17.04.1980 № 500-1143 «Об утверждении проекта установления красных линий границ зоны санитарной охраны источников водоснабжения г. Москвы в границах ЛПЗП» и постановлением Главного государственного санитарного врача Российской Федерации от 20.04.2010 № 45 (СП 2.1.4.2625-10) испрашиваемая территория расположена вне поясов ЗСО источников питьевого водоснабжения города Москвы.

В соответствии с картографическими материалами ведомственной информационной системы Комитета по архитектуре и градостроительству Московской области испрашиваемая территория расположена в водоохранной зоне водного объекта – реки Гнилуша.

При осуществлении хозяйственной и иной деятельности на прибрежной защитной полосе водного объекта, водоохранной зоне водного объекта следует соблюдать требования, установленные к режиму использования данных территорий, в соответствии со ст. 65 Водного кодекса Российской Федерации, а также в силу ст. 50 Федерального закона от 20.12.2004 № 166-ФЗ «О рыболовстве и сохранении водных биологических ресурсов» обеспечить согласование указанной деятельности

с федеральным органом исполнительной власти в области рыболовства в порядке, установленном Правительством Российской Федерации.

На основании изложенного, Министерство информирует о возможности согласования реализации земельного участка с кадастровым номером земельного участка с кадастровым номером 50:28:0090110:1554, расположенного по адресу: Московская область, городской округ Домодедово, с. Красный Путь при условии соблюдения требований природоохранного, санитарно-эпидемиологического законодательства, а также с учетом предоставленной информации.

Первый заместитель министра
экологии и природопользования
Московской области



В.И. Леонов

Т.И. Бачинский
8 (498) 602 20 44 (доб. 4-20-01)



АДМИНИСТРАЦИЯ
ГОРОДСКОГО ОКРУГА ДОМОДЕДОВО
МОСКОВСКОЙ ОБЛАСТИ
КОМИТЕТ ПО УПРАВЛЕНИЮ ИМУЩЕСТВОМ

пл.30-летия Победы, д.1, микрорайон Центральный, г.Домодедово, Московская область, 142000,
Тел. (496)79-24-139 E-mail: dmda_kul@mosreg.ru ИНН 5009027119, КПП 500901001

26.05.2021 № 5/ч

На № _____ от _____

Директору Государственного
казенного учреждения
Московской области
«Региональный центр торгов»
И.А. Неплюевой

Уважаемая Ирина Александровна!

Комитет по управлению имуществом Администрации городского округа Домодедово Московской области сообщает следующее.

На земельном участке с кадастровым номером 50:28:0090110:1554, площадью 553 кв.м, с видом разрешенного использования: магазины, расположенном по адресу: Московская область, г.Домодедово, с.Красный Путь, помимо нежилого здания с кадастровым номером 50:28:0090130:594, площадью 129,4 кв.м., отсутствуют здания, строения, сооружения, объекты незавершенного строительства, принадлежащие гражданам или юридическим лицам.

Самовольные постройки, в том числе здания, сооружения или другие строения на земельном участке не расположены.

Данный земельный участок не является земельным участком общего пользования, не расположен в границах земель общего пользования, территории общего пользования, которыми беспрепятственно пользуется неограниченный круг лиц (в том числе площади, улицы, проезды, набережные, береговые полосы водных объектов общего пользования, скверы, бульвары).

В отношении земельного участка с кадастровым номером 50:28:0090110:1554 не заключен договор на размещение нестационарного торгового объекта (НТО), не выданы и не планируются к выдаче разрешения на размещение НТО в границах земельного участка.

Кроме того, договора аренды на вышеуказанное имущество с третьими лицами, договора безвозмездного пользования не заключены.

Председатель Комитета по управлению
имуществом

Н.А. Скворцова
+7 496 792 41 40

Л.В. Енбекова



**АДМИНИСТРАЦИЯ ГОРОДСКОГО ОКРУГА ДОМОДЕДОВО
МОСКОВСКОЙ ОБЛАСТИ**

пл. 30-летия Победы, д.1, микрорайон Центральный, г.Домодедово, Московская область, 142000
тел. (496) 792-41-11, факс (496) 792-43-00 e-mail: dmd_d_adm@mosreg.ru
ОКПО 04034510, ОГРН 1025001280149, ИНН 5009005122, КПП 500901001

18.06.2021 № 5/к

Директору Государственного
казенного учреждения Московской
области «Региональный центр торгов»

И.А. Неплоевой

Уважаемая Ирина Александровна!

Администрация городского округа Домодедово Московской области сообщает, что земельный участок с кадастровым номером 50:28:0090110:1554, площадью 553 кв.м., категория земель: «земли населенных пунктов», вид разрешенного использования: «магазины», местоположение участка: Московская область, г.Домодедово, с.Красный Путь имеет ограничение в виде резервирования. Вышеуказанный земельный участок поставлен на государственный кадастровый учет 31.08.2018г.

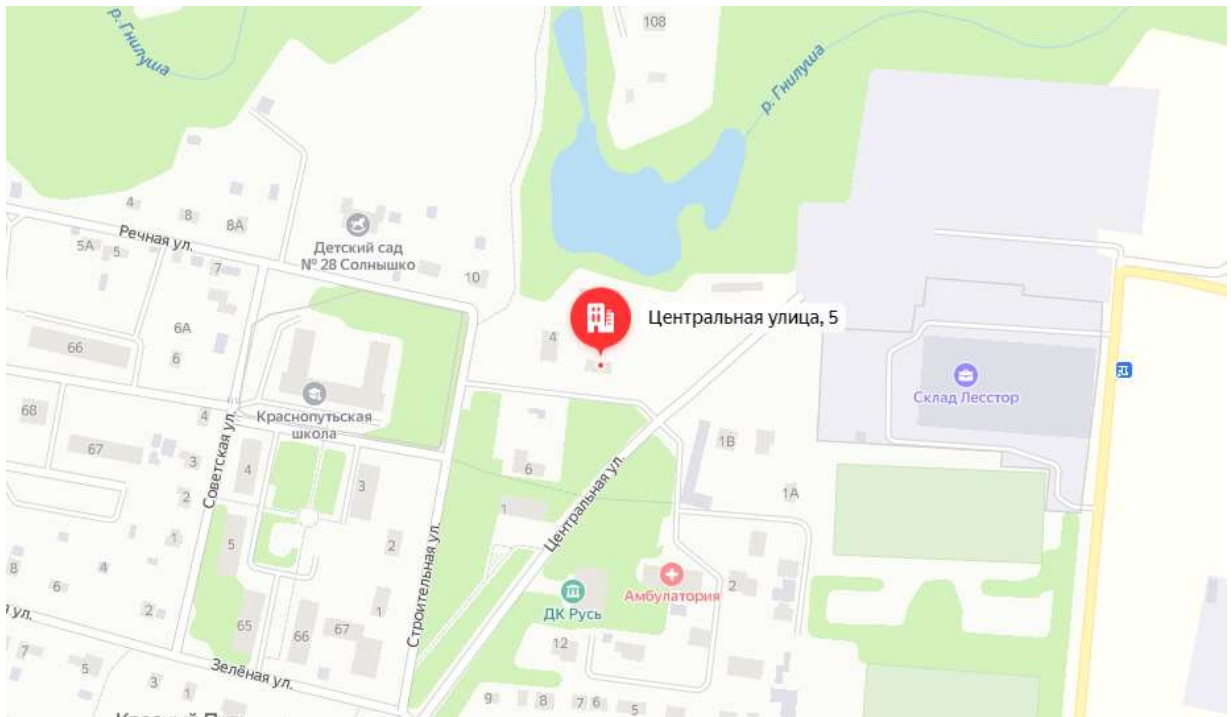
Дополнительно информируем о том, что ни с момента постановки на государственный кадастровый учет, ни по настоящее время ограничение прав предусмотренные ст.56.1 Земельного кодекса Российской Федерации в части резервирования не установлены и устанавливаться не будут.

Заместитель главы администрации

Е.М. Хрусталева

Н.А. Скворцова
+7 496 792 41 40

Фотоматериалы





**ФОРМА ЗАЯВКИ НА УЧАСТИЕ В АУКЦИОНЕ В ЭЛЕКТРОННОЙ ФОРМЕ
по продаже имущества**

В Аукционную комиссию, сформированную Комитетом по конкурентной политике Московской области

Претендент _____
(Ф.И.О. физического лица, индивидуального предпринимателя,
наименование юридического лица с указанием организационно-правовой формы)

в лице _____
(Ф.И.О. руководителя юридического лица или уполномоченного лица)

действующего на основании¹ _____
(Устав, Положение, Соглашение и т.д.)

<p>(заполняется физическим лицом, индивидуальным предпринимателем) Паспортные данные: серия.....№....., дата выдачи «.....».....Г. кем выдан..... Адрес места жительства (по паспорту)..... Почтовый адрес для направления корреспонденции..... Контактный телефон..... ОГРНИП (для индивидуального предпринимателя): №.....</p>

<p>(заполняется юридическим лицом) Адрес местонахождения..... Почтовый адрес для направления корреспонденции..... Контактный телефон..... ИНН..... КПП..... ОГРН.....</p>
--

<p>Представитель Претендента²..... (Ф.И.О.) Действует на основании доверенности от «.....».....20.....г., №..... Паспортные данные представителя: серия.....№....., дата выдачи «.....».....Г. кем выдан..... Адрес места жительства (по паспорту)..... Почтовый адрес для направления корреспонденции..... Контактный телефон.....</p>
--

принял решение об участии в аукционе в электронной форме по продаже имущества и обязуется обеспечить поступление задатка в размере _____ руб. _____ (сумма прописью), в сроки и в порядке, установленные в Информационном сообщении на указанное имущество и в соответствии с Регламентом Оператора электронной площадки.

1. Претендент обязуется:
 - 1.1. Соблюдать условия и порядок проведения аукциона в электронной форме, содержащиеся в Информационном сообщении и Регламенте Оператора электронной площадки.³
 - 1.2. В случае признания Победителем аукциона в электронной форме заключить договор купли-продажи с Продавцом, подписать акт приема-передачи в соответствии с порядком, сроками и требованиями, установленными Информационным сообщением и договором купли-продажи.
 2. Задаток Победителя аукциона засчитывается в счет оплаты приобретаемого имущества.
 3. Претендент согласен и принимает все условия, требования, положения Информационного сообщения, проекта договора купли-продажи и Регламента Оператора электронной площадки, и они ему понятны. Претенденту известно фактическое состояние и технические характеристики имущества **и он не имеет претензий к ним.**
 4. Претендент извещен о том, что он вправе отозвать Заявку в любое время до установленных даты и времени окончания приема/подачи заявок на участие в аукционе в электронной форме, в порядке, установленном в Информационном сообщении.
 5. Ответственность за достоверность представленных документов и информации несет Претендент.
 6. Претендент подтверждает, что на дату подписания настоящей Заявки ознакомлен с порядком проведения аукциона в электронной форме, порядком внесения, блокирования и прекращения блокирования денежных средств в качестве задатка, Информационным сообщением и проектом договора купли-продажи, и они ему понятны. Претендент подтверждает, что надлежащим образом идентифицировал и ознакомлен с реальным состоянием выставляемого на аукцион имущества в результате осмотра, который осуществляется по адресу местонахождения имущества.
 7. Претендент осведомлен и согласен с тем, что Уполномоченный орган, Оператор электронной площадки и Продавец не несут ответственности за ущерб, который может быть причинен Претенденту отменой аукциона в электронной форме, внесением изменений в Информационное сообщение, а также приостановлением процедуры проведения аукциона в электронной форме. При этом Претендент считается уведомленным об отмене аукциона в электронной форме, внесении изменений в Информационное сообщение с даты публикации информации об отмене аукциона в электронной форме, внесении изменений в Информационное сообщение на официальном сайте торгов Российской Федерации в информационно-телекоммуникационной сети «Интернет» для размещения информации о проведении торгов www.torgi.gov.ru и сайте Оператора электронной площадки.
 8. В соответствии с Федеральным законом от 27.07.2006 № 152-ФЗ «О персональных данных» (далее - Федеральный закон от 27.07.2006 № 152-ФЗ), подавая Заявку, Претендент дает согласие на обработку персональных данных, указанных выше и содержащихся в представленных документах, в целях участия в аукционе в электронной форме (под обработкой персональных данных понимается совершение, в том числе, следующих действий: сбор, систематизация, накопление, хранение, уточнение (обновление, изменение), использование, обезличивание, блокирование, уничтожение персональных данных, описание способов обработки данных приведено в Федеральном законе от 27.07.2006 № 152-ФЗ), а также на передачу такой информации третьим лицам, в случаях, установленных нормативными документами вышестоящих органов и законодательством. Настоящее согласие действует бессрочно и может быть отозвано в любой момент по соглашению сторон. Претендент подтверждает, что ознакомлен с положениями Федерального закона от 27.07.2006 № 152-ФЗ, права и обязанности в области защиты персональных данных ему известны.

¹ Заполняется при подаче Заявки юридическим лицом.

² Заполняется при подаче Заявки лицом, действующим по доверенности

³ Ознакомлен с Регламентом Оператора электронной площадки при регистрации (аккредитации) на электронной площадке

ДОГОВОР КУПЛИ-ПРОДАЖИ В ЭЛЕКТРОННОЙ ФОРМЕ

№ _____

г. Домодедово, Московская область

"__" _____ 20__ г.

Комитет по управлению имуществом Администрации городского округа Домодедово Московской области (ИНН5009027119 / ОГРН1035002002474, в лице _____, действующего на основании _____, именуемый в дальнейшем «**Продавец**», с одной стороны, и **ФИО**, дата рождения _____, СНИЛС: _____, место рождения: _____, гражданство Российской Федерации, пол: _____, паспорт гражданина _____: серия _____ № _____, выдан _____, код подразделения _____; адрес постоянного места жительства: _____ *физического лица, наименование юридического лица/ индивидуального предпринимателя*, ИНН _____, ОГРН _____), в лице _____, действующего на основании _____, именуемый(-ая, -ое) в дальнейшем "**Покупатель**", с другой стороны, именуемые вместе "**Стороны**", а по отдельности "**Сторона**", заключили настоящий договор (далее - **Договор**) по результатам торгов в соответствии с Распоряжением Комитета по управлению имуществом Администрации городского округа Домодедово Московской области № _____ от _____ и Протоколом _____ № _____ от «__» _____ 20__ г. (далее – **Протокол**) о нижеследующем:

1. ПРЕДМЕТ ДОГОВОРА

1.1. **Продавец** обязуется передать по акту приема- передачи в собственность **Покупателя**, а **Покупатель** - принять и оплатить недвижимое имущество (далее - **Объект**): _____.

Срок подписания акта приема-передачи Объекта: в течение 7 (семи) календарных дней после дня полной оплаты стоимости Объекта в соответствии разделом 3 настоящего Договора.

Объект считается переданным Продавцов и принятым Покупателем после подписания Сторонами акта приема-передачи.

1.2. Ограничения прав и обременения на Объект:

1.2.1. Ограничения прав на Земельный участок, предусмотренные ст. 56, 56.1 Земельного кодекса Российской Федерации, 50.28.2.20: Приаэродромная территория аэродрома Москва (Домодедово).

1.2.3. Земельный участок полностью расположен в водоохранной зоне (р. Гнилуша).

1.2.4. Земельный участок полностью расположен (месторождение полезных ископаемых - известняк).

1.3. **Объект** находится в собственности **Продавца**, что подтверждается выпиской из Единого государственного реестра недвижимости (ЕГРН) (приложение № 1 к **Договору**).

1.4. **Продавец** гарантирует, что на момент заключения **Договора** данный **Объект** в споре или под арестом не состоят, не являются предметом залога и не обременены другими правами третьих лиц.

2. ПРАВА И ОБЯЗАННОСТИ СТОРОН

2.1. **Покупатель** обязуется:

2.1.1. Полностью оплатить цену **Объекта** в размере, порядке и сроки, установленные разделом 3 настоящего **Договора**.

2.1.2. Письменно своевременно уведомлять **Продавца** об изменении своих почтовых и банковских реквизитов.

2.1.3. В течение 7 (семи) календарных дней после полной оплаты стоимости **Объекта** представить **Продавцу** документы, подтверждающие оплату (далее - **Документы**).

2.1.4. В течение 14 (четырнадцати) календарных дней после получения от **Продавца** документов, перечисленных в п. 2.2.1 **Договора**, направить их в орган, осуществляющий государственную регистрацию прав на недвижимое имущество и сделок с ним.

Право собственности на **Объект** переходит к **Покупателю** с даты государственной регистрации перехода права собственности. С даты перехода к **Покупателю** права собственности на **Объект** прекращается право муниципальной собственности.

2.2. **Продавец** обязуется:

2.2.1. В течение 7 (семи) календарных дней со дня получения документов, перечисленных в п. 2.1.3 **Договора**, и поступления в бюджет денежных средств за **Объект** в полном объеме передать **Покупателю** договор купли-продажи и документы, необходимые для государственной регистрации перехода права собственности в установленном порядке.

2.2.2. При получении сведений об изменении реквизитов, указанных в пункте 3.3 настоящего **Договора**, письменно уведомить о таком изменении **Покупателя**.

2.3. Права, обязанности и ответственность **Сторон**, не предусмотренные настоящим **Договором**, устанавливаются в соответствии с действующим законодательством.

2.4. Использовать Земельный участок в соответствии с требованиями:

- Воздушного кодекса Российской Федерации;
- Водного кодекса Российской Федерации;
- Федерального закона от 01.07.2017 № 135-ФЗ «О внесении изменений в отдельные законодательные акты Российской Федерации в части совершенствования порядка установления и использования приаэродромной территории и санитарно-защитной зоны»;
- закона Российской Федерации от 21.02.1992 № 2395-1 «О недрах».

3. ЦЕНА И ПОРЯДОК РАСЧЕТОВ

3.1. Цена **Договора** установлена в соответствии с протоколом от _____ № _____ г. (приложение № 2 к **Договору**) и составляет _____ руб. (_____ рублей __ копеек), без учета НДС.

3.2. В цену продажи **Объекта** включен задаток, в размере: _____ руб. (_____), который засчитывается в сумму продажной цены приобретаемого **Объекта**.

3.3. Оставшаяся, подлежащая оплате, сумма продажной цены **Объекта** в размере _____ руб. (_____ рублей __ копеек) осуществляется **Покупателем** путем перечисления денежных средств по следующим реквизитам:

3.4. Датой оплаты **Объекта** считается дата списания денежных средств со счета плательщика (внесения наличных средств гражданином через банк) для зачисления средств на счет, указанный в пункте 3.3 настоящего **Договора**.

3.5. Оплата производится в полном объеме не позднее 5 (пяти) календарных дней со дня подписания настоящего **Договора**.

3.6. Обязанность **Покупателя** по оплате считается исполненной в момент зачисления денежных средств на корреспондентский счет банка **Продавца**.

4. ОТВЕТСТВЕННОСТЬ СТОРОН

4.1. В случае нарушения установленного пунктом 3.5 настоящего **Договора** срока оплаты стоимости **Объекта** **Покупатель** уплачивает **Продавцу** неустойку, устанавливаемую в размере одной трехсотой ставки рефинансирования Центрального банка Российской Федерации, действующей на день выполнения денежного обязательства, от неуплаченной суммы за каждый календарный день просрочки.

4.2. Уплата неустойки не освобождает **Покупателя** от исполнения обязательств по настоящему **Договору**.

4.3. Расторжение настоящего **Договора** не освобождает **Покупателя** от уплаты неустойки в случае, если расторжение произведено вследствие нарушения **Покупателем** своих обязанностей по настоящему **Договору**.

4.4. **Покупатель** с даты подписания акта приема-передачи и до перехода права собственности на Объект не вправе распоряжаться Объектом и несет риск случайной гибели или случайного повреждения Объекта и бремя их содержания.

5. РАЗРЕШЕНИЕ СПОРОВ

5.1. Все споры и разногласия, которые могут возникнуть между **Сторонами**, возникающие по настоящему **Договору**, разрешаются путем переговоров.

5.2. При невозможности урегулирования спорных вопросов в процессе переговоров споры подлежат рассмотрению в Арбитражном суде Московской области.

6. ИЗМЕНЕНИЕ И ДОСРОЧНОЕ РАСТОРЖЕНИЕ ДОГОВОРА

6.1. Все изменения и дополнения к **Договору** должны быть совершены в письменной форме и подписаны обеими **Сторонами**. Соответствующие дополнительные соглашения **Сторон** являются неотъемлемой частью **Договора**.

При этом изменение существенных условий настоящего **Договора** не допускается.

6.2. **Договор** может быть досрочно расторгнут по соглашению **Сторон** либо по требованию одной из **Сторон** в порядке и по основаниям, предусмотренным законодательством.

7. ДОПОЛНИТЕЛЬНЫЕ И ОСОБЫЕ УСЛОВИЯ ДОГОВОРА

7.1. О форс-мажорных обстоятельствах каждая из сторон обязана немедленно известить другую. Сообщение должно быть подтверждено документом, выданным уполномоченным на то государственным органом. При продолжительности форс-мажорных обстоятельств свыше 6 (шести) месяцев или при не устранении последствий этих обстоятельств в течении 6 месяцев стороны должны встретиться для выработки взаимоприемлемого решения, связанного с продолжением настоящего **Договора**.

7.2. Расходы по государственной регистрации настоящего **Договора**, а также изменений и дополнений к нему возлагаются на **Покупателя**.

7.3. Настоящий **Договор** считается заключенным с даты его подписания **Сторонами**.

7.4. Настоящий **Договор** составлен в 3 (трех) экземплярах, имеющих одинаковую юридическую силу, из которых по одному экземпляру хранится у **Сторон**, один экземпляр передается в орган, осуществляющий государственную регистрацию прав на недвижимое имущество и сделок с ним.

8. ПРИЛОЖЕНИЯ К ДОГОВОРУ

Приложение № 1 – Выписка из ЕГРН на Объект.

Приложение № 2 – Протокол № _____ от _____ г.

Приложение № 3 – Акт приема-передачи Объекта.

9. АДРЕСА, РЕКВИЗИТЫ И ПОДПИСИ СТОРОН

ПРОДАВЕЦ

ПОКУПАТЕЛЬ

11. ПОДПИСИ СТОРОН

Продавец:

Покупатель:

Приложение № 3
к договору купли-продажи
№ ____ от _____

г. Домодедово
Московская область

« ____ » _____ 20__ г.

А К Т ПРИЕМА – ПЕРЕДАЧИ

Мы, нижеподписавшиеся, _____ –
_____, и _____, составили
настоящий акт о нижеследующем:

1) на основании Договора купли-продажи, зарегистрированного
№ ____ от _____ г., Комитет по управлению имуществом
передает, а _____ принимает в собственность: нежилое помещение
площадью _____ кв.м, кадастровый номер: _____, расположенное по адресу:
_____ (далее – Недвижимое имущество).

2) Недвижимое имущество передано Покупателю в надлежащем состоянии. Претензий
к состоянию Недвижимому имуществу не имеется.

Продавец _____ / _____ /

Покупатель _____ / _____ /

ДОГОВОР О ЗАДАТКЕ № _____

Московская область

« ____ » _____ 20 ____ г.

Комитет по конкурентной политике Московской области в лице _____, действующего на основании _____, именуемый в дальнейшем «Уполномоченный орган» и Оператор электронной площадки в лице _____, действующего на основании Устава, именуемый в дальнейшем «Оператор электронной площадки», с одной стороны и _____, именуемый в дальнейшем «Претендент», в лице _____, действующего на основании _____, с другой стороны, заключили настоящий Договор о нижеследующем:

1. Предмет договора

Претендент в доказательство намерения заключить договор купли-продажи имущества, находящегося в собственности _____, расположенного по адресу: _____, а также в качестве гарантии обеспечения исполнения своих обязательств, в счет причитающихся с него по договору купли-продажи платежей, обеспечивает наличие денежных средств на счете Оператора электронной площадки в размере не менее суммы задатка, установленного в сумме _____ руб. (____), и соглашается с блокированием указанной суммы в порядке, предусмотренном разделом 2 настоящего Договора.

2. Порядок перечисления денежных средств

2.1. Перечисление денежных средств на счет Оператора электронной площадки производится Претендентом в соответствии с Регламентом Оператора электронной площадки и Инструкциями Претендента/Арендатора, размещенными на электронной площадке по следующим реквизитам:

Получатель платежа: _____

Реквизиты: _____

Назначение платежа: _____

Назначение платежа указывается в соответствии с Регламентом Оператора электронной площадки и Инструкциями Претендента/Арендатора, размещенными на электронной площадке.

2.2. В целях исполнения требований о внесении задатка для участия в аукционе Претендент обеспечивает наличие денежных средств на счете Оператора электронной площадки в размере, не менее суммы задатка, установленной Информационным сообщением о проведении аукциона в электронной форме _____ (далее – Информационное сообщение).

2.3. Денежные средства в размере, равном задатку, указанному в пункте 2.5. Информационного сообщения, блокируются Оператором электронной площадки на счете Претендента в соответствии с Регламентом Оператора электронной площадки и Инструкциями Претендента/Арендатора, размещенными на электронной площадке. Основанием для блокирования денежных средств является Заявка, направленная Претендентом Оператору электронной площадки. Замороженные Оператором электронной площадки на счете Претендента денежные средства являются задатком.

2.4. Порядок возврата задатка в случаях, установленных действующим законодательством, определен в Информационном сообщении.

3. Ответственность сторон

3.1. Ответственность сторон за неисполнение либо ненадлежащее исполнение настоящего Договора наступает в соответствии с действующим законодательством Российской Федерации и законодательством Московской области.

3.2. Все споры и разногласия, которые могут возникнуть в результате исполнения Сторонами условий настоящего Договора, будут по возможности решаться путем переговоров. В случае невозможности разрешения споров путем переговоров Стороны рассматривают их в судебном порядке в Арбитражном суде Московской области.

4. Срок действия договора

4.1. Договор вступает в силу с момента подписания его Сторонами.

4.2. Договор прекращает свое действие с момента надлежащего исполнения Сторонами взятых на себя обязательств.

5. Заключительные положения.

5.1. Все изменения и дополнения к настоящему Договору, оформляются письменно дополнительным соглашением.

5.2. Настоящий Договор составлен в 3 (трех) подлинных экземплярах.

6. Юридические адреса и реквизиты Сторон

Уполномоченный орган

Оператор электронной площадки

Претендент

7. Подписи сторон

НА БЛАНКЕ ОРГАНИЗАЦИИ
(при наличии)

В _____
(наименование Уполномоченного органа)

от _____
(Ф.И.О. физического лица или
Ф.И.О. генерального директора
или представителя организации)

(наименование организации)

(почтовый адрес, адрес электронной почты,
контактный телефон)

Запрос на осмотр имущества

Прошу оформить документ для осмотра имущества от «__» _____ 20__ г.

Лот № _____, расположенный по адресу: _____,

Уполномоченное лицо на осмотр:

Ф.И.О.

Контактные телефоны: _____

Для юридических лиц:

Руководитель

М.П. (при наличии)

Подпись

Ф.И.О.

Для индивидуальных предпринимателей:

Индивидуальный предприниматель

М.П. (при наличии)

Подпись

Ф.И.О.

Для физических лиц:

Подпись

Ф.И.О.