

План границ объекта



Масштаб 1:500

Используемые условные знаки и обозначения:

Подпись











Шальгин Н. В.

Дата 13 февраля 2024 г.

Место для оттиска печати (три пальца) лица, составившего описание местоположения границ объекта

### Условные обозначения

	Характерная точка границы объекта
	Надписи номеров характерных точек границы объекта
	Существующая часть границы, имеющиеся в ЕГРН сведения о которой достаточны для определения ее местоположения
	Надписи кадастрового номера земельного участка
	Граница объекта
	Граница кадастрового квартала
	Обозначение кадастрового квартала
	Объект электросетевого хозяйства, в отношении которого устанавливается публичный сервитут

**ГРАФИЧЕСКОЕ ОПИСАНИЕ**

местоположения границ населенных пунктов, территориальных зон, особо охраняемых природных территорий, зон с особыми условиями использования территории

Публичный сервитут установлен в целях реконструкции, эксплуатации, капитального ремонта объектов электросетевого хозяйства (кадастровый номер 50:28:0010234:140) и его неотъемлемых технологических частей

(наименование объекта, местоположение границ которого описано (далее - объект))

Сведения об объекте					
№ п/п	Характеристики объекта			Описание характеристик	
1	2			3	
1	Местоположение объекта			Московская область, Домодедово г	
2	Площадь объекта ± величина погрешности определения площади (P ± ΔP), м <sup>2</sup>			104 ± 4	
3	Иные характеристики объекта			1. Публичный сервитут установлен в целях реконструкции, эксплуатации, капитального ремонта объектов электросетевого хозяйства (кадастровый номер 50:28:0010234:140) и его неотъемлемых технологических частей	
Сведения о местоположении границ объекта					
1. Система координат МСК-50, зона 2					
2. Сведения о характерных точках границ объекта					
Обозначение характерных точек границ	Координаты, м		Метод определения координат характерной точки	Средняя квадратическая погрешность положения характерной точки (Mt), м	Описание обозначения точки на местности (при наличии)
	X	Y			
1	2	3	4	5	6
1	434643.21	2203095.30	Геодезический метод	0.1	-
2	434631.09	2203091.71	Геодезический метод	0.1	-
3	434633.30	2203083.83	Геодезический метод	0.1	-
4	434645.48	2203087.47	Геодезический метод	0.1	-
1	434643.21	2203095.30	Геодезический метод	0.1	-