

**АДМИНИСТРАЦИЯ ГОРОДСКОГО ОКРУГА ДОМОДЕДОВО
МОСКОВСКОЙ ОБЛАСТИ**

ПОСТАНОВЛЕНИЕ

от 09.01.2024 № 20

городской округ Домодедово

об установлении публичного сервитута в порядке главы V.7. Земельного кодекса Российской Федерации по адресу (местоположение): Московская область, г. о. Домодедово, г. Домодедово, мкр.Центральный, ул.Кирова в пользу Государственного унитарного предприятия Московской области «Электросеть» в целях размещения и эксплуатации существующих объектов электросетевого хозяйства местного значения - здание ТП-580 с кадастровым номером 50:28:0010459:482

В соответствии с Земельным кодексом Российской Федерации, Федеральным законом от 06.10.2003 № 131-ФЗ «Об общих принципах организации местного самоуправления в Российской Федерации», Законом Московской области № 23/96-03 «О регулировании земельных отношений в Московской области», руководствуясь Уставом городского округа Домодедово, учитывая ходатайство Государственного унитарного предприятия Московской области «Электросеть» от 06.12.2023 № P001- 4500432781-80039998,

ПОСТАНОВЛЯЮ:

1. Установить публичный сервитут на срок 588 месяцев в отношении земельных участков, согласно приложению №1 к настоящему Постановлению, в пользу Государственного унитарного предприятия Московской области «Электросеть», в целях размещения и эксплуатации существующих объектов электросетевого хозяйства местного значения - здание ТП-580 с кадастровым номером 50:28:0010459:482, в границах в соответствии с приложением №2 к настоящему Постановлению.

Порядок установления зон с особыми условиями использования территорий для объектов электросетевого хозяйства и содержание ограничений прав на земельные участки в границе такой зоны установлен постановлением Правительства Российской Федерации 24.02.2009 №160 «О

порядке установления охранных зон объектов электросетевого хозяйства и особых условий использования земельных участков, расположенных в границах таких зон».

Государственное унитарное предприятие Московской области «Электросеть» обязано привести земельный участок в состояние, пригодное для его использования в соответствии с разрешенным использованием, в срок не позднее, чем три месяца после завершения строительства, капитального или текущего ремонта, реконструкции, эксплуатации, консервации, сноса инженерного сооружения, для размещения которого был установлен публичный сервитут.

2. Администрации в течение 5 рабочих дней направить копию настоящего Постановления в Управление Федеральной службы государственной регистрации, кадастра и картографии по Московской области для внесения сведений об установлении публичного сервитута в отношении земельных участков, указанных в пункте 1 настоящего Постановления, в Единый государственный реестр недвижимости.

3. Администрации в течение 5 рабочих дней разместить настоящее Постановление на официальном информационном сайте администрации <https://www.domod.ru/> в информационно-телекоммуникационной сети «Интернет».

4. Комитету по управлению имуществом администрации городского округа Домодедово в течение 5 рабочих дней направить обладателю публичного сервитута копию настоящего Постановления, сведения о лицах, являющихся правообладателями земельных участков, сведения о лицах, подавших заявления об учете их прав (обременений прав) на земельные участки, способах связи с ними, копии документов, подтверждающих права указанных лиц на земельные участки.

5. Контроль за выполнением настоящего Постановления возложить на заместителя главы городского округа Хрусталева Е.М.

Глава городского округа

М.А. Ежокин

Приложение №1 к постановлению
администрации городского округа
Домодедово Московской области
от 09.01.2024 № 20









№	Кадастровый номер земельного участка	Адрес / описание местоположения
1	2	3
1	50:28:0000000:334	Московская область, г. Домодедово
2	50:28:0000000:57479	Московская область, г. Домодедово
3	50:28:0000000:57493	Московская область, г. Домодедово
4	50:28:0010464:2	Московская область, г. Домодедово

План границ объекта



Масштаб 1:500

Используемые условные знаки и обозначения:

-  Характерная точка границы объекта
-  Надписи номеров характерных точек границы объекта
-  Существующая часть границы, имеющиеся в ЕГРН сведения о которой достаточны для определения ее местоположения
-  Надписи кадастрового номера земельного участка
-  Граница объекта
-  Граница кадастрового квартала
-  Обозначение кадастрового квартала
-  Объект электросетевого хозяйства, в отношении которого устанавливается публичный сервитут

Подпись


Шалыгин Н. В.


Дата 22 июня 2023 г.

Место для оттиска печати (при наличии) лица, составившего описание местоположения границ объекта

ОПИСАНИЕ МЕСТОПОЛОЖЕНИЯ ГРАНИЦ

Публичный сервитут установлен в целях размещения, эксплуатации и текущего ремонта существующего объекта электросетевого хозяйства и его неотъемлемых технологических частей местного значения – Здание ТП-580

(наименование объекта, местоположение границ которого описано (далее - объект))

Сведения об объекте					
N п/п	Характеристики объекта			Описание характеристик	
1	2			3	
1	Местоположение объекта			Московская область, Домодедово г.о., Домодедово г	
2	Площадь объекта ± величина погрешности определения площади ($P \pm \Delta P$), м ²			102 ± 4	
3	Иные характеристики объекта			1. Публичный сервитут установлен в целях размещения, эксплуатации и текущего ремонта существующего объекта электросетевого хозяйства и его неотъемлемых технологических частей местного значения – Здание ТП-580	
Сведения о местоположении границ объекта					
1. Система координат МСК-50, зона 2					
2. Сведения о характерных точках границ объекта					
Обозначение характерных точек границ	Координаты, м		Метод определения координат характерной точки	Средняя квадратическая погрешность положения характерной точки (Mt), м	Описание обозначения точки на местности (при наличии)
	X	Y			
1	2	3	4	5	6
1	432976.98	2203695.61	Геодезический метод	0.1	-
2	432964.44	2203694.19	Геодезический метод	0.1	-
3	432965.47	2203686.22	Геодезический метод	0.1	-
4	432977.96	2203687.53	Геодезический метод	0.1	-
1	432976.98	2203695.61	Геодезический метод	0.1	-