

**ОПИСАНИЕ МЕСТОПОЛОЖЕНИЯ ГРАНИЦ**  
**Публичный сервитут объекта «Газопровод», кадастровый номер 50:28:0090311:483**  
(наименование объекта, местоположение границ которого описано (далее - объект))

**Раздел 1**

Сведения об объекте		
№ п/п	Характеристики объекта	Описание характеристик
1	2	3
1	Местоположение объекта	Московская область, городской округ Домодедово, Ильинское с
2	Площадь объекта ± величина погрешности определения площади (Р ± ДР)	184 м <sup>2</sup> ± 5 м <sup>2</sup>
3	Иные характеристики объекта	Вид объекта реестра границ: Зона с особыми условиями использования территории Вид объекта по документу: Публичный сервитут объекта «Газопровод», кадастровый номер 50:28:0090311:483 Содержание ограничений использования объектов недвижимости в пределах зоны или территории: Публичный сервитут, для целей размещения линейных объектов системы газоснабжения, их неотъемлемых технологических частей. Срок установления 49 лет. Владелец публичного сервитута: Акционерное Общество «Мособлгаз» (ИНН 5032292612, ОГРН 1175024034734). Адрес: Московская обл. г. Одинцово, д. Раздоры, 1-й км Рублево-Успенского шоссе, д. 1, корп. Б. Электронная почта : <a href="mailto:info@mosoblgaz.ru">info@mosoblgaz.ru</a>

**Раздел 2**

**Сведения о местоположении границ объекта**

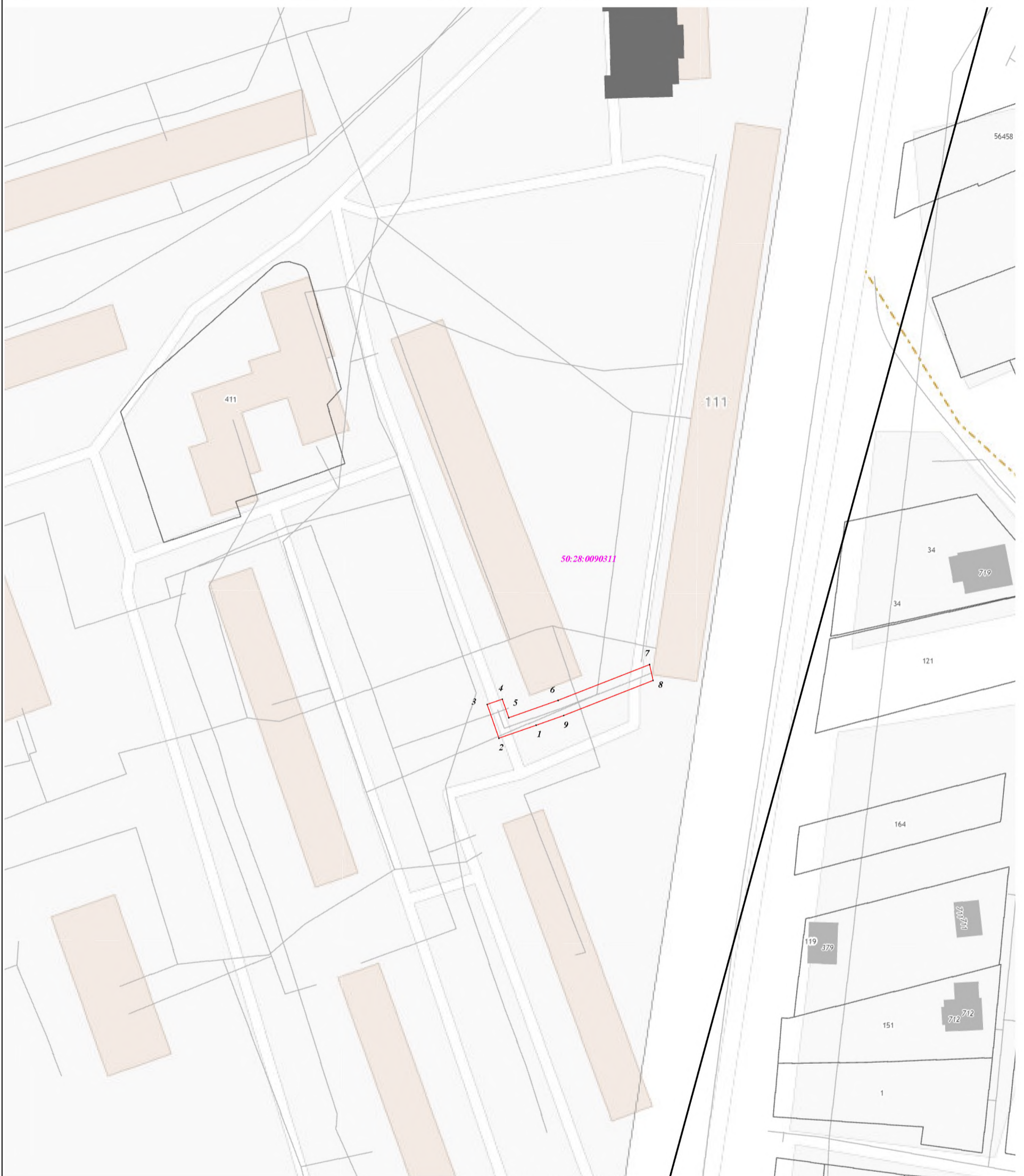
**1. Система координат** МСК-50, зона 2

**2. Сведения о характерных точках границ объекта**

Обозначение характерных точек границ	Координаты, м		Метод определения координат характерной точки	Средняя квадратическая погрешность положения характерной точки (Mt), м	Описание обозначения точки на местности (при наличии)
	X	Y			
1	2	3	4	5	6
1	411 057,61	2 217 691,21	Аналитический метод	0,10	—
2	411 054,37	2 217 681,94		0,10	
3	411 062,75	2 217 679,02		0,10	
4	411 064,07	2 217 682,80		0,10	
5	411 059,47	2 217 684,40		0,10	
6	411 063,76	2 217 696,65		0,10	
7	411 072,67	2 217 719,39		0,10	
8	411 068,72	2 217 720,25		0,10	
9	411 060,00	2 217 698,03		0,10	
1	411 057,61	2 217 691,21		0,10	
<b>3. Сведения о характерных точках части (частей) границы объекта</b>					
1	2	3	4	5	6
—	—	—	—	—	—







Раздел 4  
План границ объекта



Масштаб 1:1 000

Используемые условные знаки и обозначения:

-  - граница кадастрового квартала по сведениям ЕГРН
-  - характерная точка границы зоны
-  - граница зоны
-  - граница земельного участка по сведениям ЕГРН

Подпись \_\_\_\_\_ Дата « 11 » января 20 24 г.



Место для оттиска печати (при наличии) лица, составившего описание местоположения границ объекта