

## ГРАФИЧЕСКОЕ ОПИСАНИЕ

**местоположения границ населенных пунктов, территориальных зон, особо охраняемых природных территорий, зон с особыми условиями использования территории**

**Публичный сервитут с целью размещения линейного объекта " Газопровод среднего давления "**

(наименование объекта, местоположение границ которого описано (далее - объект))

### Раздел 1

#### Сведения об объекте

| № п/п | Характеристики объекта                                                        | Описание характеристик                                      |
|-------|-------------------------------------------------------------------------------|-------------------------------------------------------------|
| 1     | 2                                                                             | 3                                                           |
| 1.    | Местоположение объекта                                                        | Московская область, город Домодедово, микрорайон Востряково |
| 2.    | Площадь объекта +/- величина погрешности определения площади (Р +/- Дельта Р) | 6 +/- 2 м <sup>2</sup>                                      |
| 3.    | Иные характеристики объекта                                                   | -                                                           |

## Раздел 2

### Сведения о местоположении границ объекта

1. Система координат МСК-50, зона 2

2. Сведения о характерных точках границ объекта

| Обозначение<br>характерных точек<br>границ | Координаты, м |            | Метод<br>определения<br>координат<br>характерной точки           | Средняя<br>квадратическая<br>погрешность<br>положения<br>характерной<br>точки (Mt), м | Описание<br>обозначения<br>точки на<br>местности (при<br>наличии) |
|--------------------------------------------|---------------|------------|------------------------------------------------------------------|---------------------------------------------------------------------------------------|-------------------------------------------------------------------|
|                                            | X             | Y          |                                                                  |                                                                                       |                                                                   |
| 1                                          | 2             | 3          | 4                                                                | 5                                                                                     | 6                                                                 |
| 1                                          | 428037.42     | 2209397.81 | Метод спутниковых<br>геодезических<br>измерений<br>(определений) | 0.1                                                                                   | -                                                                 |
| 2                                          | 428036.75     | 2209399.15 | Метод спутниковых<br>геодезических<br>измерений<br>(определений) | 0.1                                                                                   | -                                                                 |
| 3                                          | 428033.23     | 2209397.26 | Метод спутниковых<br>геодезических<br>измерений<br>(определений) | 0.1                                                                                   | -                                                                 |
| 4                                          | 428033.87     | 2209395.97 | Метод спутниковых<br>геодезических<br>измерений<br>(определений) | 0.1                                                                                   | -                                                                 |
| 1                                          | 428037.42     | 2209397.81 | Метод спутниковых<br>геодезических<br>измерений<br>(определений) | 0.1                                                                                   | -                                                                 |

3. Сведения о характерных точках части (частей) границы объекта

| Обозначение<br>характерных точек<br>части границы | Координаты, м |   | Метод<br>определения<br>координат<br>характерной точки | Средняя<br>квадратическая<br>погрешность<br>положения<br>характерной<br>точки (Mt), м | Описание<br>обозначения<br>точки на<br>местности (при<br>наличии) |
|---------------------------------------------------|---------------|---|--------------------------------------------------------|---------------------------------------------------------------------------------------|-------------------------------------------------------------------|
|                                                   | X             | Y |                                                        |                                                                                       |                                                                   |
| 1                                                 | 2             | 3 | 4                                                      | 5                                                                                     | 6                                                                 |
| -                                                 | -             | - | -                                                      | -                                                                                     | -                                                                 |

### Раздел 3

#### Сведения о местоположении измененных (уточненных) границ объекта

1. Система координат -

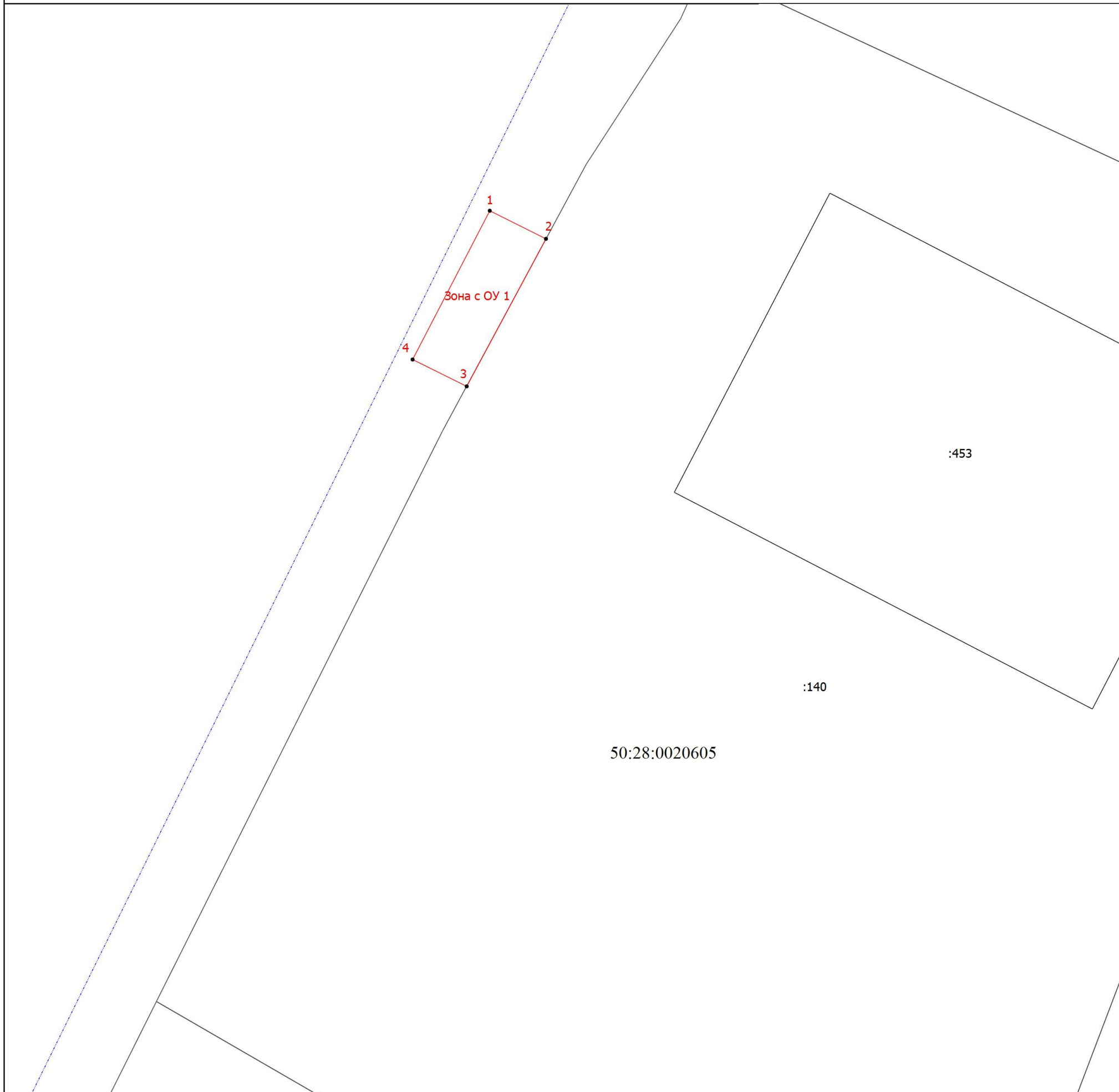
2. Сведения о характерных точках границ объекта

| Обозначение характерных точек границ | Существующие координаты, м |   | Измененные (уточненные) координаты, м |   | Метод определения координат характерной точки | Средняя квадратическая погрешность положения характерной точки (Mt), м | Описание обозначения точки на местности (при наличии) |
|--------------------------------------|----------------------------|---|---------------------------------------|---|-----------------------------------------------|------------------------------------------------------------------------|-------------------------------------------------------|
|                                      | X                          | Y | X                                     | Y |                                               |                                                                        |                                                       |
| 1                                    | 2                          | 3 | 4                                     | 5 | 6                                             | 7                                                                      | 8                                                     |
| -                                    | -                          | - | -                                     | - | -                                             | -                                                                      |                                                       |

3. Сведения о характерных точках части (частей) границы объекта

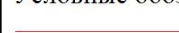







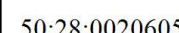
| Обозначение характерных точек части границы | Существующие координаты, м |   | Измененные (уточненные) координаты, м |   | Метод определения координат характерной точки | Средняя квадратическая погрешность положения характерной точки (Mt), м | Описание обозначения точки на местности (при наличии) |
|---------------------------------------------|----------------------------|---|---------------------------------------|---|-----------------------------------------------|------------------------------------------------------------------------|-------------------------------------------------------|
|                                             | X                          | Y | X                                     | Y |                                               |                                                                        |                                                       |
| 1                                           | 2                          | 3 | 4                                     | 5 | 6                                             | 7                                                                      | 8                                                     |
| -                                           | -                          | - | -                                     | - | -                                             | -                                                                      |                                                       |

# План границ объекта



Масштаб 1:100

## Условные обозначения

-  - Вновь образованная часть границы, сведения о которой достаточны для определения ее местоположения
-  - Характерная точка границы, сведения о которой позволяют однозначно определить ее положение на местности
-  - Зона с особыми условиями использования территории Зона с ОУ 1 — Публичный сервитут
-  - Обозначение новой характерной точки
-  - Кадастровый номер земельного участка
-  - Кадастровый номер здания
-  - Существующая часть границы, имеющиеся в ЕГРН сведения о которой достаточны для определения ее местоположения
-  - Граница кадастрового квартала
-  - Номер кадастрового квартала



Подпись \_\_\_\_\_

Дата " 11 " января 2023 г.

Место для оттиска печати (при наличии) лица, составившего описание местоположения границ объекта