

КОМИТЕТ ПО КОНКУРЕНТНОЙ ПОЛИТИКЕ МОСКОВСКОЙ ОБЛАСТИ

«УТВЕРЖДЕНО»

Комитет по конкурентной политике
Московской области

_____ С.Н. Журавлева.

«__» _____ 20__ г.

ИЗВЕЩЕНИЕ О ПРОВЕДЕНИИ АУКЦИОНА № **A3-ДО/21-222**

на право заключения договора аренды земельного участка, государственная
собственность на который не разграничена, расположенного на территории
городского округа Домодедово Московской области,
вид разрешенного использования: для ведения личного подсобного хозяйства
(приусадебный земельный участок)

№ процедуры www.torgi.gov.ru **260221/6987935/01**

№ процедуры www.torgi.mosreg.ru **00300060106867**

Дата начала приема заявок: **01.03.2021**

Дата окончания приема заявок: **15.04.2021**

Дата аукциона: **20.04.2021**

г. Красногорск
2021 год

1. Правовое регулирование

Аукцион, открытый по форме подачи предложений о цене предмета аукциона с ограничением по составу Участников – только для граждан, проводится в соответствии с требованиями:

- Гражданского кодекса Российской Федерации;
- Земельного кодекса Российской Федерации;
- Федерального закона от 26.07.2006 № 135-ФЗ «О защите конкуренции»;
- Закона Московской области от 07.06.1996 №23/96-ОЗ «О регулировании земельных отношений в Московской области»;
- Сводного заключения Министерства имущественных отношений Московской области от 12.02.2021 № 20-3 п. 202;
- постановления Администрации городского округа Домодедово Московской области от 16.02.2021 № 320 «О проведении аукциона на право заключения договора аренды земельного участка» (Приложение 1);
- иных нормативно правовых актов Российской Федерации и Московской области.

2. Сведения об аукционе

2.1. Арендодатель – орган местного самоуправления муниципального образования Московской области, принимающий решение о проведении аукциона, об отказе от проведения аукциона, об условиях аукциона (в том числе о начальной цене предмета аукциона, условиях и сроках договора аренды), отвечающий за соответствие земельного участка характеристикам, указанным в Извещении о проведении аукциона, за своевременное опубликование Извещения о проведении аукциона в порядке, установленном для официального опубликования (обнародования) муниципальных правовых актов по месту нахождения земельного участка, за соблюдение сроков заключения договора аренды земельного участка и осуществляющий его заключение.

Наименование: [Администрация городского округа Домодедово Московской области.](#)

Адрес: 142000, Московская область, г. Домодедово, микрорайон Центральный, пл. 30-летия Победы, д. 1.

Сайт: www.domod.ru

Адрес электронной почты: domodedovo@domod.ru

Тел./факс: +7 (495) 276-05-13, +7 (496) 792-41-11

В лице Комитета по управлению имуществом Администрации городского округа Домодедово Московской области.

Адрес: 142000, Московская область, г. Домодедово, микрорайон Центральный, пл. 30-летия Победы, д. 1.

Сайт: www.domod.ru

Адрес электронной почты: domodedovo@domod.ru

Тел./факс: +7 (496) 792-41-39.

2.2. Организатор аукциона – орган, отвечающий за соответствие организации и проведения аукциона требованиям действующего законодательства, утверждающий Извещение о проведении аукциона, состав Аукционной комиссии, в том числе обеспечивающий прием и возврат задатков в установленном порядке.

Наименование: **Комитет по конкурентной политике Московской области.**

Адрес: 143407, Московская область, г. Красногорск, бульвар Строителей, д. 1.

Сайт: www.zakaz-mo.mosreg.ru

2.3. Лицо, осуществляющее организационно - технические функции по организации и проведению аукциона – обеспечивает размещение Извещения о проведении аукциона и документов, составляемых в ходе проведения аукциона на сайтах www.torgi.gov.ru, www.torgi.mosreg.ru в установленном законодательством порядке.

Наименование: Государственное казенное учреждение Московской области «Региональный центр торгов» (сокращенное наименование - ГКУ «РЦТ»).

Адрес: 143441, Московская область, Красногорский район, п/о Путилково, 69-й км МКАД, бизнес-центр «Гринвуд», стр. 17, 5 этаж (Приложение 10).

Сайт: www.rctmo.ru

Адрес электронной почты: torgi@rctmo.ru

2.4. Предмет аукциона: право заключения договора аренды земельного участка, государственная собственность на который не разграничена, расположенного на территории городского округа Домодедово Московской области (далее – Земельный участок).

2.5. Сведения о Земельном участке:

Местоположение (адрес): Российская Федерация, Московская область, г. Домодедово, д. Борисово.

Площадь, кв. м: 700

Кадастровый номер: 50:28:0090101:646 (выписка из Единого государственного реестра недвижимости об объекте недвижимости от 19.01.2021 № 99/2021/370565202 - Приложение 2).

Сведения о правах на земельный участок: государственная собственность не разграничена (выписка из Единого государственного реестра недвижимости об объекте недвижимости от 19.01.2021 № 99/2021/370565202 - Приложение 2).

Сведения об ограничениях прав на земельный участок: указаны в постановлении Администрации городского округа Домодедово Московской области от 16.02.2021 № 320 «О проведении аукциона на право заключения договора аренды земельного участка» (Приложение 1), заключении Комитета по архитектуре и градостроительству Московской области от 21.01.2021 № ГЗ-21-000202 (Приложение 4), письме Администрации городского округа Домодедово Московской области от 10.02.2021 № б/н (Приложение 4), акте обследования земельного участка от 09.02.2021 (Приложение 4), в том числе:

- Земельный участок полностью расположен в границах приаэродромной территории аэродрома Москва (Домодедово) 700 кв.м.

Использовать Земельный участок в соответствии с требованиями Воздушного кодекса Российской Федерации, Федерального закона Российской Федерации от 01.07.2017 № 135-ФЗ «О внесении изменений в отдельные законодательные акты Российской Федерации в части совершенствования порядка установления и использования приаэродромной территории и санитарно-защитной зоны».

Категория земель: земли населенных пунктов.

Вид разрешенного использования: для ведения личного подсобного хозяйства (приусадебный земельный участок) *(в соответствии с п. 17 ст. 39.8 Земельного кодекса Российской Федерации изменение вида разрешенного использования земельного участка не допускается).*

Фотоматериалы: Приложение 3.

Сведения о максимально и (или) минимально допустимых параметрах разрешенного строительства: указаны в заключении Комитета по архитектуре и градостроительству Московской области от 21.01.2021 № ГЗ-21-000202.

Сведения о технических условиях подключения (технологического присоединения) объекта капитального строительства к сетям инженерно-технического обеспечения:

- водоснабжения и водоотведения, теплоснабжения указаны в письме ГКУ МО «АРКИ» (Приложение 5).
- газоснабжения указаны в письме филиала АО «МОСОБЛГАЗ» «Юг» от 04.02.2021 № 748/Ю/01 (Приложение 5).
- электроснабжения указаны в письме филиала ПАО «Россети Московский регион» - Южные электрические сети от 28.01.2021 № ЮЭС/05/93 (Приложение 5).

Извещение о предоставлении Земельного участка в соответствии со статьей 39.18. Земельного кодекса Российской Федерации было опубликовано:

- на официальном сайте Российской Федерации в информационно-телекоммуникационной сети «Интернет» для размещения информации о проведении торгов: www.torgi.gov.ru: № 140520/0055510/01, лот № 3, дата публикации 14.05.2020;
- в газете «Призыв» от 14.05.2020 № 32 (10072);
- на официальном сайте Администрации городского округа Домодедово Московской области www.domod.ru от 14.05.2020.

Начальная цена предмета аукциона: 49 640,50 руб. (Сорок девять тысяч шестьсот сорок руб. 50 коп.), НДС не облагается. Начальная цена предмета аукциона устанавливается в размере ежегодной арендной платы.

«Шаг аукциона»: 1 489,21 руб. (Одна тысяча четыреста восемьдесят девять руб. 21 коп.).

Размер задатка для участия в аукционе: 49 640,50 руб. (Сорок девять тысяч шестьсот сорок руб. 50 коп.), НДС не облагается.

Срок аренды: 20 лет.

2.6. Адрес места приема Заявок:

Московская область, Красногорский район, п/о Путилково, 69-й км МКАД, бизнес-центр «Гринвуд», стр. 17, 5 этаж, Государственное казенное учреждение Московской области «Региональный центр торгов», тел. +7 (499) 795-77-53, доб. «2» (Приложение 10).

2.7. Дата и время начала приема Заявок: 01.03.2021 в 09 час. 00 мин¹.

понедельник* - четверг* с 09 час. 00 мин. до 18 час. 00 мин.

пятница* и предпраздничные дни * с 09 час. 00 мин. до 16 час. 45 мин.;

перерыв с 13 часов 00 минут до 14 час. 00 мин.

2.8. Дата и время окончания приема Заявок: 15.04.2021 в 18 час. 00 мин.

2.9. Место, дата и время окончания рассмотрения Заявок: Московская область, Красногорский район, 69 километр МКАД, Международный торгово-выставочный комплекс «Гринвуд», стр. 17, Государственное казенное учреждение Московской области «Региональный центр торгов», аукционный зал, **20.04.2021 с 11 час. 30 мин.**

2.10. Место, дата и время начала регистрации Участников аукциона: Московская область, Красногорский район, 69 километр МКАД, Международный торгово-выставочный комплекс «Гринвуд», стр. 17, Государственное казенное учреждение Московской области «Региональный центр торгов», **20.04.2021 с 11 час. 30 мин.**

2.11. Место проведения аукциона: Московская область, Красногорский район, 69 километр МКАД, Международный торгово-выставочный комплекс «Гринвуд», стр. 17, Государственное казенное учреждение Московской области «Региональный центр торгов», аукционный зал.

2.12. Дата и время проведения аукциона: 20.04.2021 в 12 час. 05 мин.

3. Информационное обеспечение аукциона

3.1. Извещение о проведении аукциона размещается на официальном сайте торгов Российской Федерации в информационно-телекоммуникационной сети «Интернет» для размещения информации о проведении торгов www.torgi.gov.ru (далее – Официальный сайт торгов).

¹ Здесь и далее указано московское время.

* По рабочим дням

3.2. Извещение о проведении аукциона публикуется Арендодателем в порядке, установленном для официального опубликования (обнародования) муниципальных правовых актов уставом муниципального образования, по месту нахождения Земельного участка:

- на официальном сайте Администрации городского округа Домодедово Московской области www.domod.ru;
- в периодическом печатном издании – в газете «Призыв».

3.3. Дополнительно информация об аукционе размещается:

- на Едином портале торгов Московской области www.torgi.mosreg.ru (далее – ЕПТ МО).

Все приложения к настоящему Извещению являются его неотъемлемой частью.

3.4. Осмотр Земельного участка производится без взимания платы и обеспечивается Организатором аукциона во взаимодействии с Арендодателем в период заявочной кампании.

Для осмотра Земельного участка с учетом установленных сроков лицо, желающее осмотреть Земельный участок, направляет обращение (Приложение 8) на адрес электронной почты torgi@rctmo.ru с указанием следующих данных:

- тема письма: **Запрос на осмотр Земельного участка;**
- Ф.И.О. лица, уполномоченного на осмотр Земельного участка или его представителя;
- адрес электронной почты, контактный телефон;
- дата аукциона, номер аукциона;
- кадастровый номер Земельного участка;
- местоположение (адрес) Земельного участка.

В течение 2 (двух) рабочих дней со дня поступления обращения Организатор аукциона оформляет «смотровое письмо» и направляет его по электронному адресу, указанному в обращении. В «смотровом письме» указывается дата осмотра и контактные сведения лица (представителя [Арендодателя](#)), уполномоченного на проведение осмотра.

4. Требования к Заявителям/Участникам аукциона

4.1. Заявителем/Участником аукциона может быть только гражданин, претендующий на право заключения договора аренды и подавший Заявку на участие в аукционе.

5. Порядок, форма и срок приема /подачи /отзыва Заявок

ВНИМАНИЕ!

Условия аукциона, порядок и условия заключения договора аренды земельного участка с участником аукциона являются условиями публичной оферты, а подача заявки на участие в аукционе и внесение задатка в установленные в Извещении о проведении аукциона сроки и порядке являются акцептом оферты в соответствии со статьей 438 Гражданского кодекса Российской Федерации.

5.1. Для участия в аукционе с учетом требований, установленных Извещением о проведении аукциона, Заявителю необходимо представить следующие документы:

- Заявку на участие в аукционе по установленной в настоящем Извещении о проведении аукциона форме с указанием банковских реквизитов счета Заявителя для возврата задатка (Приложение 6);
- копии документов, удостоверяющих личность Заявителя (для граждан) (в случае представления копии паспорта гражданина Российской Федерации необходимо в соответствии с действующим законодательством представить копии 20 (двадцати) страниц паспорта: **от 1-ой страницы с изображением Государственного герба Российской Федерации по 20-ую страницу с «Извлечением из Положения о паспорте гражданина Российской Федерации» включительно**);
- надлежащим образом заверенный перевод на русский язык документов о государственной регистрации юридического лица в соответствии с законодательством иностранного государства в случае, если Заявителем является иностранное юридическое лицо;
- документы, подтверждающие внесение задатка (представление документов, подтверждающих внесение задатка, признается заключением соглашения о задатке).

5.2. Один Заявитель вправе подать только одну Заявку на участие в аукционе в отношении одного Земельного участка.

5.3. Подача Заявок Заявителями или их уполномоченными представителями осуществляется при предъявлении документа, удостоверяющего личность. Лица желающие принять участие в аукционе, должны использовать форму Заявки на участие в аукционе (Приложение 6).

5.4. Заявки принимаются по месту и в срок приема Заявки, указанные в разделе 2 (пункты 2.6.-2.12.) Извещения о проведении аукциона. В случае подачи Заявки Заявителем посредством почтовой связи, риск несвоевременного ее поступления Организатору аукциона, несет Заявитель.

5.5. Ответственный сотрудник регистрирует Заявку в журнале регистрации заявок, присваивает ей соответствующий номер, указывает дату и время ее приема.

При подаче Заявителями Заявок на участие в аукционе, сотрудником, осуществляющим прием и оформление документов, консультации не проводятся.

5.6. Заявка, поступившая по истечении срока приема Заявки, возвращается в день ее поступления Заявителю или его уполномоченному представителю в порядке, предусмотренном для приема Заявки.

5.7. Заявка и прилагаемые к ней документы представляются Заявителем одновременно. Не допускается раздельная подача Заявки и прилагаемых к ней документов, представление дополнительных документов после подачи Заявки или замена ранее поданных документов без отзыва Заявки.

5.8. Заявитель вправе отозвать принятую Организатором аукциона Заявку на участие в аукционе в любое время до установленного в Извещении о проведении аукциона дня окончания срока приема Заявок (пункт 2.8.).

5.9. Отзыв принятой Заявки оформляется путем направления Заявителем в адрес Организатора аукциона уведомления в письменной форме (с указанием даты приема Заявки) за подписью Заявителя с расшифровкой Ф.И.О. (для граждан). Уведомление об отзыве принятой Заявки принимается в установленные в Извещении о проведении аукциона дни и часы приема Заявок, аналогично порядку приема Заявок.

5.10. Заявка подается Заявителем по форме, которая установлена в Извещении о проведении аукциона (Приложение 6). Заявка должна быть заполнена по всем пунктам и подписана Заявителем или уполномоченным им представителем и заверена печатью Заявителя (при наличии).

5.11. Заявка и документы, прилагаемые к ней, должны быть:

- сшиты в единую книгу, которая должна содержать сквозную нумерацию листов;
- заполнены разборчиво на русском языке и по всем пунктам;
- копии документов, входящие в состав Заявки, должны иметь четко читаемый текст;
- на прошивке заверены оригиналом подписи Заявителя с указанием Ф.И.О. (для граждан) либо их представителей с указанием количества листов;

При заполнении Заявки и оформлении документов не допускается применение факсимильных подписей.

5.12. Ответственность за достоверность представленной информации и документов несет Заявитель.

5.13. Поданные документы на участие в аукционе не возвращаются, за исключением случаев, указанных в пунктах 5.6., 5.8., 5.9. Извещения о проведении аукциона.

6. Условия допуска к участию в аукционе

Заявитель не допускается к участию в аукционе в следующих случаях:

- непредставление необходимых для участия в аукционе документов или представление недостоверных сведений;
- непоступление задатка на дату рассмотрения Заявок на участие в аукционе на счет, указанный в пункте 7.5. настоящего Извещения о проведении аукциона;
- подача Заявки на участие в аукционе лицом, которое в соответствии с Земельным кодексом Российской Федерации и другими федеральными законами не имеет права быть Участником аукциона и приобрести земельный участок в аренду;
- наличие сведений о Заявителе в реестре недобросовестных участников аукциона.

7. Порядок внесения и возврата задатка

7.1. Для участия в аукционе устанавливается требование о внесении задатка. Заявители обеспечивают поступление задатков в порядке и в сроки, указанные в настоящем Извещении о проведении аукциона.

7.2. Документом, подтверждающим внесение задатка, является платежное поручение, квитанция об оплате или иной документ, подтверждающие перечисление задатка, с отметкой банка о его исполнении.

7.3. Представление документов, подтверждающих внесение задатка, признается заключением соглашения о задатке (Приложение 7).

7.4. Плательщиком денежных средств в качестве задатка может быть исключительно Заявитель. Не допускается перечисление денежных средств в качестве задатка иными лицами. Перечисленные денежные средства иными лицами, кроме Заявителя, будут считаться ошибочно перечисленными денежными средствами и возвращены плательщику.

7.5. Денежные средства в качестве задатка для участия в аукционе вносятся Заявителем платежом на расчетный счет по следующим банковским реквизитам:

Получатель платежа: МЭФ Московской области (05868217110 Государственное казенное учреждение Московской области «Региональный центр торгов»)

ИНН 5024147611, КПП 502401001,

Номер счета получателя средств: 03222643460000004800

Единый казначейский счёт: 40102810845370000004

БИК 004525987

Банк получателя: ГУ БАНКА РОССИИ ПО ЦФО//УФК ПО МОСКОВСКОЙ ОБЛАСТИ г. Москва

В связи с отсутствием КБК при заполнении полей (104, 105) платежного поручения (квитанции об оплате) для перечисления задатка рекомендуется указывать в соответствующих полях КБК - «0», ОКТМО - «0».

7.6. В документе, подтверждающем внесение задатка (пункт 7.2.), в обязательном порядке указывается назначение платежа: «Задаток для участия в аукционе «___»_____ 20__ (дата аукциона), по Соглашению о задатке от «___»_____ 20__ №___» (при наличии реквизитов Соглашения о задатке), НДС не облагается».

7.7. Информацией о поступлении денежных средств от Заявителя в качестве задатка в установленные порядке и сроки на расчетный счет, указанный в п.7.5. настоящего Извещения о проведении аукциона, является справка получателя платежа, предоставляемая на рассмотрение Аукционной комиссии.

7.8. Задаток Заявителя, подавшего Заявку с опозданием (после окончания установленного срока приема Заявок), возвращается такому Заявителю в порядке, установленном для Участников аукциона.

7.9. Задаток Заявителя, отозвавшего Заявку до окончания срока приема Заявок (пункт 2.8.), возвращается такому Заявителю в течение 3 (трех) рабочих дней со дня поступления уведомления об отзыве Заявки на участие в аукционе. В случае отзыва Заявки Заявителем позднее дня окончания срока приема Заявок задаток возвращается в порядке, установленном для Участников аукциона (пункт 7.11.).

7.10. Задаток Заявителя, не допущенного к участию в аукционе, возвращается такому Заявителю в течение 3 (трех) рабочих дней со дня оформления (подписания) протокола рассмотрения заявок на участие в аукционе.

7.11. Задаток лицам, участвовавшим в аукционе, но не победившим в нем, возвращается в течение 3 (трех) рабочих дней со дня подписания протокола о результатах аукциона.

7.12. Задаток Участникам, не участвовавшим в аукционе, возвращается в срок, предусмотренном п. 7.11. Извещения о проведении аукциона.

7.13. Задаток, внесенный лицом, признанным Победителем аукциона, задаток, внесенный иным лицом, с которым договор аренды земельного участка заключается в соответствии с пунктом 13, 14 или 20 статьи 39.12 Земельного кодекса Российской Федерации, засчитываются в счет арендной платы за него.

Задатки, внесенные этими лицами, уклонившимися от заключения договора аренды земельного участка, не возвращаются.

7.14. В случае принятия **Арендодателем** решения об отказе в проведении аукциона, поступившие задатки возвращаются Заявителям в течение 3 (трех) рабочих дней с даты принятия такого решения.

7.15. В случае изменения реквизитов Заявителя/Участника аукциона для возврата задатка, указанных в Заявке, Заявитель/Участник направляет в адрес Организатора аукциона уведомление об их изменении, при этом задаток возвращается Заявителю/Участнику в порядке, установленном настоящим разделом.

8. Аукционная комиссия

8.1. Аукционная комиссия формируется Организатором аукциона и осуществляет следующие полномочия:

- обеспечивает в установленном порядке проведение аукциона;
- рассматривает Заявки на предмет соответствия требованиям, установленным Извещением о проведении аукциона, и соответствия Заявителя требованиям, предъявляемым к Участникам, устанавливает факты соответствия полноте и срокам поступления на счет получателя платежей денежных средств от Заявителей для оплаты задатков;
- принимает решение о допуске Заявителей к участию в аукционе и о признании Заявителей Участниками аукциона или об отказе в допуске Заявителей к участию в аукционе, которое оформляется протоколом рассмотрения заявок на участие в аукционе, подписываемое Аукционной комиссией не позднее одного дня со дня рассмотрения Заявок и размещается на Официальном сайте торгов, на ЕПТ МО не позднее, чем на следующий день после дня подписания указанного протокола;
- направляет (выдает) Заявителям, признанными Участниками аукциона и Заявителям, не допущенным к участию в аукционе, уведомления о принятых решениях в отношении их не позднее дня, следующего за днем подписания протокола рассмотрения заявок на участие в аукционе;
- выбирает Аукциониста путем открытого голосования;
- составляет Протокол о результатах аукциона, один из которых передает Победителю аукциона или уполномоченному представителю под расписку в день проведения аукциона.

8.2. Аукционная комиссия правомочна осуществлять функции и полномочия, если на ее заседании присутствует не менее пятидесяти процентов общего числа ее членов, при этом общее число членов Аукционной комиссии должно быть не менее пяти человек.

9. Порядок проведения аукциона

9.1. На регистрацию для участия в аукционе допускаются Участники аукциона:

- граждане, при предъявлении паспорта;
- представители граждан, имеющие право действовать от имени граждан, на основании доверенности, оформленной в соответствии с действующим законодательством, прилагаемой к заявке соответствующего Участника, при предъявлении паспорта.

9.2. Аукцион проводится путем повышения начальной цены предмета аукциона, указанной в Извещении о проведении аукциона, на «шаг аукциона».

9.3. Аукцион проводится в следующем порядке:

- до начала аукциона Участники или их уполномоченные представители должны пройти регистрацию и получить пронумерованные карточки Участника аукциона;
- в аукционный зал допускаются зарегистрированные Участники аукциона;
- аукцион начинается с объявления представителем Аукционной комиссии о проведении аукциона и представления Аукциониста;
- Аукционистом оглашается порядок проведения аукциона, краткая характеристика Земельного участка, начальная цена предмета аукциона, «шаг аукциона», а также номера карточек Участников аукциона по данному Земельному участку;
- при объявлении Аукционистом начальной цены предмета аукциона, Участникам аукциона предлагается заявить цену предмета аукциона, увеличенную в соответствии с «шагом аукциона», путем поднятия карточек;
- Аукционист объявляет номер карточки Участника аукциона, который первый поднял карточку после объявления Аукционистом начальной цены предмета аукциона, увеличенную в соответствии с «шагом аукциона»;
- каждая последующая цена предмета аукциона, превышающая предыдущую цену на «шаг аукциона», заявляется Участниками аукциона путем поднятия карточек;
- если до трехкратного объявления последней подтвержденной цены предмета аукциона ни один из Участников аукциона не заявил о своем намерении предложить более высокую цену предмета аукциона (не поднял карточку), аукцион завершается;
- по завершении аукциона Аукционист объявляет Победителя аукциона, номер его карточки и называет размер предложенной им цены предмета аукциона.

9.4. Победителем аукциона признается Участник аукциона, предложивший наибольшую цену предмета аукциона, номер карточки которого был назван Аукционистом последним.

9.5. Во время проведения аукциона его Участникам запрещено покидать аукционный зал, передвигаться по аукционному залу, осуществлять действия, препятствующие проведению аукциона Аукционистом,

общаться с другими Участниками аукциона и разговаривать по мобильному телефону, при этом звук мобильного телефона должен быть отключен, осуществлять видео или фотосъемку без уведомления Аукционной комиссии.

9.6. Участники, нарушившие порядок (п.9.5.), и получившие дважды предупреждение от Аукционной комиссии могут быть удалены из аукционного зала по решению Аукционной комиссии, что отражается в Протоколе о результатах аукциона.

9.7. В ходе аукциона Участник имеет право совершить 1 (один) звонок по телефону или задать вопрос Аукционной комиссии, предварительно обратившись к ней. В этом случае аукцион приостанавливается не более чем на 3 (три) минуты.

9.8. Результаты аукциона оформляются Протоколом о результатах аукциона, который размещается в порядке, установленном разделом 3 Извещения о проведении аукциона в течение одного рабочего дня со дня его подписания.

9.9. Аукцион признается несостоявшимся в случаях, если:

- по окончании срока подачи заявок на участие в аукционе подана только одна Заявка;
- на основании результатов рассмотрения Заявок на участие в аукционе принято решение о допуске к участию в аукционе и признании Участником только одного Заявителя (Единственный участник);
- в аукционе участвовал только один Участник (Участник единственно принявший участие в аукционе);
- по окончании срока подачи заявок на участие в аукционе не подано ни одной Заявки;
- на основании результатов рассмотрения Заявок принято решение об отказе в допуске к участию в аукционе всех Заявителей;
- при проведении аукциона не присутствовал ни один из Участников аукциона;
- после троекратного объявления предложения о начальной цене предмета аукциона не поступило ни одного предложения о цене предмета аукциона, которое предусматривало бы более высокую цену предмета аукциона.

9.10. [Арендодатель / Организатор аукциона](#) вправе объявить о проведении повторного аукциона в случае, если аукцион был признан несостоявшимся и лицо, подавшее единственную Заявку на участие в аукционе, Заявитель, признанный Единственным участником аукциона, или Участник единственно принявший участие в аукционе в течение 30 (тридцати) дней со дня направления им проекта договора аренды земельного участка не подписали и не представили Арендодателю указанные договоры. При этом условия повторного аукциона могут быть изменены.

10. Условия и сроки заключения договора аренды земельного участка

10.1. Заключение договора аренды земельного участка (Приложение 9) осуществляется в порядке, предусмотренном Гражданским кодексом Российской Федерации, Земельным кодексом Российской Федерации.

10.2. В случае, если аукцион признан несостоявшимся и только один Заявитель признан Участником, Арендодатель в течение 10 (десяти) дней со дня подписания Протокола рассмотрения заявок направляет Заявителю 3 (три) экземпляра подписанного проекта договора аренды земельного участка. При этом размер ежегодной арендной платы по договору аренды земельного участка определяется в размере, равном Начальной цене предмета аукциона.

10.3. В случае, если по окончании срока подачи Заявок на участие в аукционе подана только одна Заявка на участие в аукционе, при условии соответствия Заявки и Заявителя, подавшего указанную Заявку, всем требованиям, указанным в Извещении о проведении аукциона, Арендодатель в течение 10 (десяти) дней со дня рассмотрения указанной Заявки направляет Заявителю 3 (три) экземпляра подписанного договора аренды земельного участка. При этом размер ежегодной арендной платы по договору аренды земельного участка определяется в размере, равном начальной цене предмета аукциона.

10.4. Арендодатель направляет Победителю аукциона или Участнику единственно принявшему участие в аукционе 3 (три) экземпляра подписанного проекта договора аренды земельного участка в десятидневный срок со дня составления (подписания) протокола о результатах аукциона.

10.5. Не допускается заключение договора аренды земельного участка ранее чем через 10 (десять) дней со дня размещения информации о результатах аукциона на Официальном сайте торгов.

10.6. Победитель аукциона или иное лицо, с которым заключается договор аренды земельного участка в соответствии с Земельным кодексом Российской Федерации, обязаны подписать договор аренды земельного участка в течение 30 (тридцати) дней со дня направления такого договора.

10.7. Если договор аренды земельного участка в течение 30 (тридцати) дней со дня направления проекта договора аренды земельного участка Победителю аукциона не был им подписан и представлен Арендодателю, Арендодатель предлагает заключить указанный договор иному Участнику аукциона, который сделал предпоследнее предложение о цене предмета аукциона, по цене, предложенной Победителем аукциона.

10.8. В случае, если Победитель аукциона или иное лицо, с которым заключается договор аренды земельного участка в соответствии с Земельным кодексом Российской Федерации, в течение 30 (тридцати) дней со дня направления Арендодателем проекта указанного договора аренды, не подписал и не представил Арендодателю указанный договор, Арендодатель в течение 5 (пяти) рабочих дней со дня истечения этого срока направляет сведения в Управление Федеральной антимонопольной службы по Московской области (в соответствии с постановлением Правительства Российской Федерации от 02.03.2015 № 187 «О внесении изменений в Положение о Федеральной антимонопольной службе») для включения в реестр недобросовестных Участников аукциона.



АДМИНИСТРАЦИЯ ГОРОДСКОГО ОКРУГА ДОМОДЕДОВО МОСКОВСКОЙ ОБЛАСТИ

*пл.30-летия Победы, д.1, микрорайон Центральный, г. Домодедово, Московская область, 142000,
тел.(495)276-05-13,(496)792-41-11*

ПОСТАНОВЛЕНИЕ

от 16.02.2021 № 320

О проведении аукциона
на право заключения договора
аренды земельного участка

В соответствии со ст. 39.11, ст. 39.12, ст. 39.18 Земельного кодекса Российской Федерации, Федеральным законом от 25.10.2001 № 137-ФЗ «О введении в действие Земельного кодекса Российской Федерации», Градостроительным кодексом Российской Федерации, Гражданским кодексом Российской Федерации, Законом Московской области от 07.06.1996 № 23/96-ОЗ «О регулировании земельных отношений в Московской области», Соглашением о взаимодействии при подготовке, организации и проведении торгов и иных конкурентных процедур между Комитетом по конкурентной политике Московской области, Государственным казенным учреждением Московской области «Региональный центр торгов» и Комитетом по управлению имуществом Администрации городского округа Домодедово Московской области от 04.07.2016 № 173-0407/2016, учитывая сводное заключение Министерства имущественных отношений Московской области № 20-3 от 12.02.2021г. (карточка 50:28.13923),

ПОСТАНОВЛЯЮ:

1. Провести открытый аукцион с открытой формой подачи предложений о цене с ограничением по составу участников (только для граждан), на право заключения договора аренды земельного участка (предмет аукциона), расположенного по адресу:

Российская Федерация, Московская область, г. Домодедово, д. Борисово;

кадастровый номер земельного участка 50:28:0090101:646;

границы земельного участка: в соответствии с выпиской из ЕГРН;

площадь земельного участка 700 кв. м.;

категория земель – земли населенных пунктов;

рельеф ровный;

имеет прямоугольную форму;

разрешенное использование земельного участка – для ведения личного подсобного хозяйства (приусадебный земельный участок);

Срок заключения договора аренды – 20 лет.

Земельный участок полностью расположен в границах приаэродромной территории аэродрома Москва (Домодедово) 700 кв. м. Использовать земельный участок в соответствии с требованиями Воздушного кодекса и Федеральным законом Российской Федерации №135-ФЗ от 01.07.2017 «О внесении изменений в отдельные законодательные

акты Российской Федерации в части совершенствования порядка установления и использования приаэродромной территории и санитарно-защитной зоны».

2. Установить в качестве Организатора торгов на право заключения договора аренды земельного участка Комитет по конкурентной политике Московской области (далее – Организатор аукциона).

3. Арендодателем земельного участка является Комитет по управлению имуществом Администрации городского округа Домодедово (далее – Комитет по управлению имуществом).

4. Комитету по управлению имуществом подготовить необходимые материалы на земельный участок и передать для проведения аукциона Организатору.

5. Установить начальную цену предмета аукциона на право заключения договора аренды земельного участка в размере ежегодной арендной платы по договору аренды земельного участка, с разрешенным видом использования – для ведения личного подсобного хозяйства (приусадебный земельный участок), в размере – 49 640,5 руб. (Сорок девять тысяч шестьсот сорок рублей 50 копеек). Цена годовой арендной платы определена в размере 10 % от кадастровой стоимости земельного участка.

6. Установить сумму задатка в размере 100 % начальной цены годовой арендной платы земельного участка – 49 640,5 руб. (Сорок девять тысяч шестьсот сорок рублей 50 копеек).

7. Установить шаг аукциона в размере 3 % от начальной цены аренды земельного участка – 1 489,21 руб. (Одна тысяча четыреста восемьдесят девять рублей 21 копейка).

8. Организатору аукциона разместить информацию о проведении аукциона, иную информацию, связанную с проведением аукциона, об итогах аукциона на официальном сайте Российской Федерации, определенном Правительством Российской Федерации www.torgi.gov.ru, Едином портале торгов Московской области www.torgi.mosreg.ru, посредством подсистемы АРИП ЕАСУЗ МО easuz.mosreg.ru/Arip/, в сети Интернет.


9. Комитету по управлению имуществом внести данные об объекте в систему ЕИСУГИ <http://eisugi.mosreg.ru/login.jsp> и интегрировать в подсистему АРИП ЕАСУЗ МО easuz.mosreg.ru/Arip/, разместить извещение о проведении аукциона, иную информацию, связанную с проведением аукциона, об итогах аукциона на официальном сайте городского округа Домодедово www.domod.ru в сети Интернет и опубликовать в газете «Призыв».

10. Комитету по управлению имуществом заключить с победителем, единственным участником торгов договор аренды земельного участка.

11. Контроль за исполнением настоящего постановления возложить на заместителя главы администрации Хрусталева Е.М.

Глава городского округа

А.В. Двойных



Раздел I

полное наименование органа регистрации прав

Выписка из Единого государственного реестра недвижимости об объекте недвижимости

Сведения о характеристиках объекта недвижимости

На основании запроса от 18.01.2021 г., поступившего на рассмотрение 19.01.2021 г., сообщаем, что согласно записям Единого государственного реестра недвижимости:

Земельный участок			
Лист №	Раздела I	Всего листов раздела I:	Всего разделов: _____
19.01.2021	№ 99/2021/370565202		
Кадастровый номер:		50:28:0090101:646	

Номер кадастрового квартала:	50:28:0090101
Дата присвоения кадастрового номера:	16.07.2020
Ранее присвоенный государственный учетный номер:	данные отсутствуют
Адрес:	Российская Федерация, Московская область, г Домодедово, д Борисово
Площадь:	700 +/- 9 кв. м
Кадастровая стоимость, руб.:	496405
Кадастровые номера расположенных в пределах земельного участка объектов недвижимости:	данные отсутствуют
Кадастровые номера объектов недвижимости, из которых образован объект недвижимости:	данные отсутствуют
Кадастровые номера образованных объектов недвижимости:	данные отсутствуют
Сведения о включении объекта недвижимости в состав предприятия как имущественного комплекса:	

Государственный регистратор	ФГИС ЕГРН
полное наименование должности	подпись
	М.П.
	инициалы, фамилия

Выписка из Единого государственного реестра недвижимости об объекте недвижимости
Сведения о характеристиках объекта недвижимости

Земельный участок		
(инд. объекта недвижимости)		
Лист № <u>1</u> Раздела <u>1</u>	Всего листов раздела <u>1</u> : <u> </u>	Всего листов выписки: <u> </u>
19.01.2021 № 99/2021/370565202		
Кадастровый номер:		50:28:0090101:646

Категория земель:	Земли населённых пунктов
Виды разрешенного использования:	Для ведения личного подсобного хозяйства (приусадебный земельный участок)
Сведения о кадастровом инженере:	Зубарева Светлана Анатольевна №77-10-73
Сведения о лесах, водных объектах и об иных природных объектах, расположенных в пределах земельного участка:	данные отсутствуют
Сведения о том, что земельный участок полностью или частично расположен в границах зоны с особыми условиями использования территории или территории объекта культурного наследия	данные отсутствуют
Сведения о том, что земельный участок расположен в границах особой экономической зоны, территории опережающего социально-экономического развития, зоны территориального развития в Российской Федерации, игорной зоны:	данные отсутствуют
Сведения о том, что земельный участок расположен в границах особо охраняемой природной территории, охотничьих угодий, лесничеств, лесопарков:	данные отсутствуют
Сведения о результатах проведения государственного земельного надзора:	данные отсутствуют
Сведения о расположении земельного участка в границах территории, в отношении которой утвержден проект межевания территории:	данные отсутствуют

Государственный регистратор	ФГИС ЕГРН
полное наименование должности	подпись
М.П.	
инициалы, фамилия	

Выписка из Единого государственного реестра недвижимости об объекте недвижимости
Сведения о характеристиках объекта недвижимости

Земельный участок		
(рек. объект недвижимости)		
Лист № _____	Раздела 1	Всего листов раздела 1: _____
19.01.2021	№ 99/2021/370565202	Всего листов выписки: _____
Кадастровый номер:		50:28:0090101:646


Условный номер земельного участка:	данные отсутствуют
Сведения о принятии акта и (или) заключении договора, предусматривающих предоставление в соответствии с земельным законодательством исполнительным органом государственной власти или органом местного самоуправления находящегося в государственной или муниципальной собственности земельного участка для строительства наемного дома социального использования или наемного дома коммерческого использования:	данные отсутствуют
Сведения о том, что земельный участок или земельные участки образованы на основании решения об изъятии земельного участка и (или) расположенного на нем объекта недвижимости для государственных или муниципальных нужд:	данные отсутствуют
Сведения о том, что земельный участок образован из земель или земельного участка, государственная собственность на которые не разграничена:	данные отсутствуют
Сведения о наличии земельного спора о местоположении границ земельных участков:	данные отсутствуют
Статус записи об объекте недвижимости:	Сведения об объекте недвижимости имеют статус "актуальные"
Особые отметки:	Сведения о видах разрешенного использования имеют статус «Актуальные незаемодельствованные». Право (ограничение права, обременение объекта недвижимости) зарегистрировано на данный объект недвижимости с видами разрешенного использования отсутствуют. Сведения необходимые для заполнения раздела 2 отсутствуют. Сведения необходимые для заполнения раздела 3.1 отсутствуют. Сведения необходимые для заполнения раздела 4 отсутствуют. Сведения необходимые для заполнения раздела 4.1 отсутствуют. Сведения необходимые для заполнения раздела 4.2 отсутствуют.
Получатель выписки:	КУИ администрации городского округа Домодедово Московской области

Государственный регистратор	ФГИС ЕГРН
полное наименование должности	подпись
	инициалы, фамилия

М П

Выписка из Единого государственного реестра недвижимости об объекте недвижимости
Описание местоположения земельного участка

Земельный участок		
(вид объекта недвижимости)		
Лист № <u>3</u> Раздела <u>3</u>	Всего листов раздела <u>3</u> : <u> </u>	Всего листов выписки: <u> </u>
19.01.2021 № 99/2021/370565202		
Кадастровый номер:		50:28:0090101:646

План (чертеж, схема) земельного участка		
		
Масштаб 1: данные отсутствуют	Условные обозначения:	

Государственный регистратор	ФГИС ЕГРН
полное наименование должности	инициалы, фамилия

М.П.

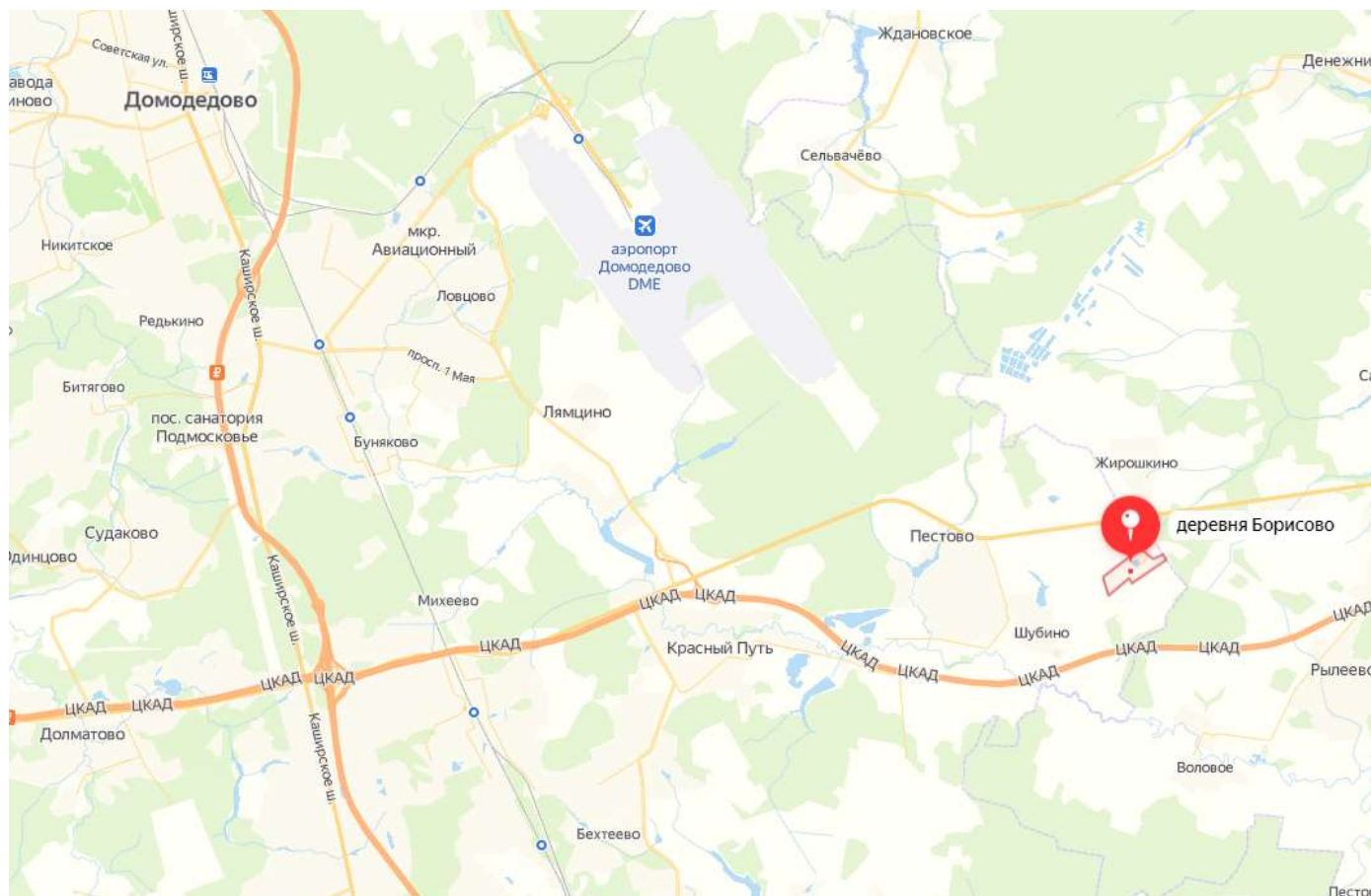
Выписка из Единого государственного реестра недвижимости об объекте недвижимости
Описание местоположения земельного участка

Земельный участок			
(код объекта недвижимости)			
Лист №	Раздела 3.2	Всего листов раздела 3.2:	Всего листов выписки:
19.01.2021	№ 99/2021/370565202		
Кадастровый номер:		50:28:0090101:646	

Сведения о характерных точках границы земельного участка				
Система координат: МСК-73				
Зона №				
Номер точки	Координаты		Описание закрепления на местности	Средняя квадратическая погрешность определения координат характерных точек границ земельного участка, м
	X	Y		
1	2	3	4	5
1	424585.65	2222285.39	данные отсутствуют	данные отсутствуют
2	424592.44	2222305.57	данные отсутствуют	данные отсутствуют
3	424582.42	2222314.08	данные отсутствуют	данные отсутствуют
4	424571.75	2222323.14	данные отсутствуют	данные отсутствуют
5	424571.19	2222323.61	данные отсутствуют	данные отсутствуют
6	424562.77	2222314.01	данные отсутствуют	данные отсутствуют
7	424555.84	2222305.69	данные отсутствуют	данные отсутствуют

Государственный регистратор		ФГИС ЕГРН
полное наименование должности	подпись	инициалы, фамилия

М.П.



ГЗ-21-000202 от 21.01.2021

Информация Комитета по архитектуре и градостроительству Московской области

Категория вопроса: Проведение аукциона по продаже или аукциона на право заключения договора аренды земельного участка

- кадастровый номер:	50:28:0090101:646
- номер кадастрового квартала	50:28:0090101
- площадь земельного участка (кв. м):	700
- категория земель:	Земли населенных пунктов
- вид разрешенного использования:	для ведения личного подсобного хозяйства (приусадебный земельный участок)
- цель обращения	-
- адрес (место расположения):	Московская область, г. Домодедово, д. Борисово
- дополнительная информация:	-

Таблица 1

№	Ограничения в соответствии с п.1, 2, 3, 4, 7, 13, 14 ч. 5, ч. 8 ст.27 Земельного кодекса Российской Федерации	Сведения	Источник информации
1.	Территории общего пользования:		
1.1	Границы территорий общего пользования и (или) границы территорий, занятых линейными объектами и (или) предназначенных для размещения линейных объектов, утвержденные документацией по планировке территории	Сведения об утвержденной документации по планировке территории отсутствуют	ИСОГД Московской области
1.2	Границы земельного участка с ВРИ «Земельные участки (территории) общего пользования» по состоянию на 01.06.2020	Не расположен	Публичная кадастровая карта Росреестра
1.3	Береговая полоса водного объекта общего пользования, расположение на земельном участке /образуемом земельном участке водного объекта общего пользования/части водного объекта общего пользования (сведения подлежат уточнению)	Не расположен	Генеральный план городского округа Домодедово Московской области, утвержденный решением Совета Депутатов городского округа Домодедово Московской области от 11.12.2006 № 350/68 «Об утверждении генерального плана городского округа Домодедово» (ред. от 03.06.2019 № 1-4/962)
2.	Особо охраняемые природные территории.	Не расположен	Постановление Правительства МО от 11.02.2009 № 106/5 «Об утверждении Схемы развития и размещения особо охраняемых природных территорий в Московской области»
3.	Особо ценные объекты культурного наследия народов Российской Федерации, объекты, включенные в Список всемирного наследия, историко-культурные заповедники, объекты археологического наследия, музеи-заповедники	Не расположен	ИСОГД Московской области
4.	Строительство, реконструкция и (или) эксплуатация (размещение) объектов всех видов транспорта федерального и	Не расположен	Постановление Правительства МО от 25.03.2016 № 230/8 «Об утверждении Схемы

	регионального значения		территориального планирования транспортного обслуживания Московской области» (ред. от 25.12.2019)
4.1	Строительство, реконструкция и (или) эксплуатация (размещение) объектов транспорта местного значения	Не расположен	- Генеральный план городского округа Домодедово Московской области, утвержденный решением Совета Депутатов городского округа Домодедово Московской области от 11.12.2006 № 350/68 «Об утверждении генерального плана городского округа Домодедово» (ред. от 03.06.2019 № 1-4/962)
5.	Зона с особыми условиями использования территории в соответствии с Решением Исполкома Моссовета и Мособлсполкома от 17.04.1980 №500-1143 (сведения подлежат уточнению)	Не расположен	-
5.1	Зона с особыми условиями использования территории в соответствии с СП 2.1.4.2625-10 (сведения подлежат уточнению)	Не расположен	-
5.2	Зона с особыми условиями использования территории в соответствии СанПиН 2.1.4.1110-02 и иными нормативными правовыми актами в сфере санитарного законодательства (сведения подлежат уточнению)	Не расположен.	Генеральный план городского округа Домодедово Московской области, утвержденный решением Совета Депутатов городского округа Домодедово Московской области от 11.12.2006 № 350/68 «Об утверждении генерального плана городского округа Домодедово» (ред. от 03.06.2019 № 1-4/962)
6.	Земли Гослесфонда и лесничества (сведения подлежат уточнению)	Не расположен Пересечение с иными лесничествами отсутствует	ИСОГД Московской области, "Лесной кодекс Российской Федерации" от 04.12.2006 N 200-ФЗ.
7.	Границы земель, зарезервированные для государственных или муниципальных нужд.	Сведения отсутствуют	ИСОГД Московской области

Таблица 2

№	Документы территориального планирования и градостроительного зонирования. Градостроительные ограничения.	Сведения	Источник информации	Правовой акт, регламентирующий режим использования, сведения ППТ, ПМТ
1.	Зоны с особыми условиями использования территории:			
	- ЗОУИТ по сведениям Росреестра по состоянию на 01.06.2020	- Зона с особыми условиями использования территорий - Приаэродромная территория аэродрома Москва (Домодедово) 700 кв.м.;	ИСОГД Московской области, Публичная кадастровая карта Росреестра	В соответствии с требованиями действующего законодательства

- водоохранная (рыбоохранная) зона (сведения подлежат уточнению)	Не расположен	Генеральный план городского округа Домодедово Московской области, утвержденный решением Совета Депутатов городского округа Домодедово Московской области от 11.12.2006 № 350/68 «Об утверждении генерального плана городского округа Домодедово» (ред. от 03.06.2019 № 1-4/962)	-
- прибрежная защитная полоса (сведения подлежат уточнению)	Не расположен	Генеральный план городского округа Домодедово Московской области, утвержденный решением Совета Депутатов городского округа Домодедово Московской области от 11.12.2006 № 350/68 «Об утверждении генерального плана городского округа Домодедово» (ред. от 03.06.2019 № 1-4/962)	-
- округ санитарной (горно-санитарной) охраны лечебно-оздоровительных местностей, курортов и природных лечебных ресурсов	Не расположен	Генеральный план городского округа Домодедово Московской области, утвержденный решением Совета Депутатов городского округа Домодедово Московской области от 11.12.2006 № 350/68 «Об утверждении генерального плана городского округа Домодедово» (ред. от 03.06.2019 № 1-4/962)	-
- зоны санитарной охраны источников питьевого и хозяйственно-бытового водоснабжения	Не расположен	Генеральный план городского округа Домодедово Московской области, утвержденный решением Совета Депутатов городского округа Домодедово Московской области от 11.12.2006 № 350/68 «Об утверждении генерального плана городского округа Домодедово» (ред. от 03.06.2019 № 1-4/962)	-
- зоны затопления и подтопления	Не расположен	Генеральный план городского округа Домодедово Московской области, утвержденный решением Совета Депутатов городского округа Домодедово Московской области от 11.12.2006 № 350/68 «Об утверждении генерального плана городского округа Домодедово» (ред. от 03.06.2019 № 1-4/962)	-
- защитная зона объекта культурного наследия	Не расположен	ИСОГД Московской области	-
- зоны охраны объектов культурного наследия	Не расположен	ИСОГД Московской области	-
- охранный зона особо	Не расположен	ИСОГД Московской области	-

охраняемой природной территории (государственного природного заповедника, национального парка, природного парка, памятника природы)				
- приаэродромная территория	Расположен: Москва (Домодедово) Приаэродромная территория аэродрома: 700 кв.м;	ИСОГД Московской области	Согласование размещения объекта капитального строительства в соответствии с действующим законодательством	
- санитарно-защитная зона	Не расположен	Генеральный план городского округа Домодедово Московской области, утвержденный решением Совета Депутатов городского округа Домодедово Московской области от 11.12.2006 № 350/68 «Об утверждении генерального плана городского округа Домодедово» (ред. от 03.06.2019 № 1-4/962)	-	
- охранный зона объектов электроэнергетики (объектов электросетевого хозяйства и объектов по производству электрической энергии)	Не расположен	Генеральный план городского округа Домодедово Московской области, утвержденный решением Совета Депутатов городского округа Домодедово Московской области от 11.12.2006 № 350/68 «Об утверждении генерального плана городского округа Домодедово» (ред. от 03.06.2019 № 1-4/962)	-	
- охранный зона трубопроводов (газопроводов, нефтепроводов и нефтепродуктопроводов, аммиакопроводов)	Не расположен	Генеральный план городского округа Домодедово Московской области, утвержденный решением Совета Депутатов городского округа Домодедово Московской области от 11.12.2006 № 350/68 «Об утверждении генерального плана городского округа Домодедово» (ред. от 03.06.2019 № 1-4/962)	-	
- зона минимальных расстояний до магистральных или промышленных трубопроводов (газопроводов, нефтепроводов и нефтепродуктопроводов, аммиакопроводов)	Не расположен	Генеральный план городского округа Домодедово Московской области, утвержденный решением Совета Депутатов городского округа Домодедово Московской области от 11.12.2006 № 350/68 «Об утверждении генерального плана городского округа Домодедово» (ред. от 03.06.2019 № 1-4/962)	-	
- охранный зона линий и сооружений связи	Не расположен	Генеральный план городского округа Домодедово Московской области, утвержденный решением Совета Депутатов городского округа Домодедово	-	

			Московской области от 11.12.2006 № 350/68 «Об утверждении генерального плана городского округа Домодедово» (ред. от 03.06.2019 № 1-4/962)	
	- охранная зона железных дорог	Не расположен	Генеральный план городского округа Домодедово Московской области, утвержденный решением Совета Депутатов городского округа Домодедово Московской области от 11.12.2006 № 350/68 «Об утверждении генерального плана городского округа Домодедово» (ред. от 03.06.2019 № 1-4/962)	-
	- охранная зона тепловых сетей	Не расположен	Генеральный план городского округа Домодедово Московской области, утвержденный решением Совета Депутатов городского округа Домодедово Московской области от 11.12.2006 № 350/68 «Об утверждении генерального плана городского округа Домодедово» (ред. от 03.06.2019 № 1-4/962)	-
	- придорожные полосы автомобильных дорог	Не расположен	ИСОГД Московской области, Федеральный закон от 08.11.2007 № 257-ФЗ «Об автомобильных дорогах и о дорожной деятельности в Российской Федерации и о внесении изменений в отдельные законодательные акты Российской Федерации»	-
	- зона охраняемого объекта	Не расположен	Генеральный план городского округа Домодедово Московской области, утвержденный решением Совета Депутатов городского округа Домодедово Московской области от 11.12.2006 № 350/68 «Об утверждении генерального плана городского округа Домодедово» (ред. от 03.06.2019 № 1-4/962)	-
	- иные зоны с особыми условиями использования территорий	Не расположен	Генеральный план городского округа Домодедово Московской области, утвержденный решением Совета Депутатов городского округа Домодедово Московской области от 11.12.2006 № 350/68 «Об утверждении генерального плана городского округа Домодедово» (ред. от 03.06.2019 № 1-4/962)	-
2	- Планируемая зона с особыми условиями использования территории	Не расположен	Генеральный план городского округа Домодедово Московской области,	-

	в соответствии СанПиН 2.1.4.1110-02 и иными нормативными правовыми актами в сфере санитарного законодательства.		утвержденный решением Совета Депутатов городского округа Домодедово Московской области от 11.12.2006 № 350/68 «Об утверждении генерального плана городского округа Домодедово» (ред. от 03.06.2019 № 1-4/962)	
3	Мелиорируемые земли	Не расположен	ИСОГД Московской области	-
3.1	Особо ценные сельскохозяйственные угодья	Не относится	Распоряжение Министерства сельского хозяйства и продовольствия Московской области от 10.10.2019 № 20РВ-349 «Об утверждении Перечня особо ценных продуктивных сельскохозяйственных угодий, расположенных на территории Московской области, использование которых для других целей не допускается»	-
4.	Генеральный план: - функциональная(ые) зона (зоны), территория(ин)	“Ж2” Зона застройки индивидуальными и блокированными жилыми домами	Генеральный план городского округа Домодедово Московской области, утвержденный решением Совета Депутатов городского округа Домодедово Московской области от 11.12.2006 № 350/68 «Об утверждении генерального плана городского округа Домодедово» (ред. от 03.06.2019 № 1-4/962)	-
	- расположение в границах населенного пункта	В границах Деревня Борисово 700 кв.м	-	-
5.	Правила землепользования и застройки: - территориальная(ые) зона (зоны) - территория(ин)	Ж-2(700 кв.м.);	Правила землепользования и застройки территории (части территории) городского округа Домодедово Московской области, утвержденные решением Совета Депутатов городского округа Домодедово Московской области от 28.12.2017 № 1-4/865 (ред. от 15.07.2020 № 1-4/1056)	Градостроительный регламент территориальной зоны в приложении. Предельное количество этажей – 3.
6.	Утвержденные ППТ, ПМТ	Сведения отсутствуют	ИСОГД Московской области	-
7.	Разрешение на строительство	Сведения отсутствуют	ИСОГД Московской области	-
8.	Разрешение на ввод объекта в эксплуатацию	Сведения отсутствуют	ИСОГД Московской области	-
Заключение подготовлено на основании сведений, содержащихся в государственных информационных системах на дату подготовки заключения				



ДОКУМЕНТ ПОДПИСАН
ЭЛЕКТРОННОЙ
ПОДПИСЬЮ

Приложение.

Правила землепользования и застройки территории (части территории) городского округа Домодедово Московской области, утверждены решением Совета Депутатов городского округа Домодедово Московской области от 28.12.2017 № 1-4/865 (ред. от 15.07.2020 № 1-4/1056)

Ж-2 – ЗОНА ЗАСТРОЙКИ ИНДИВИДУАЛЬНЫМИ ЖИЛЫМИ ДОМАМИ

Зона застройки индивидуальными жилыми домами Ж-2 установлена для обеспечения формирования жилых районов из отдельных стоящих индивидуальных жилых домов.

Основные виды разрешенного использования

№ п/п	Наименование ВРИ	Код (числовое обозначение ВРИ)	Предельные размеры земельных участков (кв. м)		Max % застройки, в том числе в зависимости от количества наземных этажей	Min отступы от границ земельного участка (м)
			min	max		
1	Для индивидуального жилищного строительства*	2.1	500	500 000	40%	3
2	Для ведения личного подсобного хозяйства (приусадебный земельный участок)*	2.2	500	500 000	40%	3
3	Амбулаторно- поликлиническое обслуживание	3.4.1	500	1 000 000	60%	3
4	Стационарное медицинское обслуживание	3.4.2	10 000	1 000 000	40%	3
5	Образование и просвещение	3.5	5 000	100 000	60%	3
6	Дошкольное, начальное и среднее общее образование	3.5.1	Не подлежит установлению			3

Приложение.

Правила землепользования и застройки территории (части территории) городского округа Домодедово Московской области, утверждены решением Совета Депутатов городского округа Домодедово Московской области от 28.12.2017 № 1-4/865 (ред. от 15.07.2020 № 1-4/1056)

7	Среднее и высшее профессиональное образование	3.5.2	5 000	100 000	60%	3
8	Парки культуры и отдыха	3.6.2	1 000	1 000 000	50%	3
9	Общественное управление	3.8	1 000	100 000	60%	3
10	Государственное управление	3.8.1	1 000	100 000	60%	3
11	Представительская деятельность	3.8.2	1 000	100 000	60%	3
12	Площадки для занятий спортом	5.1.3	100	100 000	75%	3
13	Оборудованные площадки для занятий спортом	5.1.4	100	100 000	75%	3
14	Обеспечение внутреннего правопорядка	8.3	Не подлежат установлению			
15	Историко-культурная деятельность	9.3	Не распространяется			
16	Гидротехнические сооружения	11.3	Не устанавливаются			
17	Земельные участки (территории) общего пользования	12.0	Не распространяется			
18	Улично-дорожная сеть	12.0.1	Не распространяется			
19	Благоустройство территории	12.0.2	Не подлежит установлению		10%	Не подлежит установлению
20	Автомобильный транспорт	7.2	1 000	Не подлежит установлению	40%	3
21	Земельные участки общего назначения	13.0	Не подлежит установлению			

*Земельный участок предназначен для возведения только одного жилого дома и других предусмотренных видом (нежилых) объектов

Приложение.

Правила землепользования и застройки территории (части территории) городского округа Домодедово Московской области, утверждены решением Совета Депутатов городского округа Домодедово Московской области от 28.12.2017 № 1-4/865 (ред. от 15.07.2020 № 1-4/1056)

Вспомогательные виды разрешенного использования

1. Связь – 6.8
2. Коммунальное обслуживание -3.1
3. Обеспечение внутреннего правопорядка -8.3

Предельные (минимальные и (или) максимальные) размеры земельных участков и предельные параметры разрешенного строительства, реконструкции объектов капитального строительства применительно к вспомогательным видам разрешенного использования устанавливаются идентичными с соответствующими предельными (минимальными и (или) максимальными) размерами земельных участков и предельных параметров разрешенного строительства, реконструкции объектов капитального строительства, установленных для основных видов разрешенного использования и условно разрешенных видов использования, дополнительно к которым и совместно с которыми установлены вспомогательные виды разрешенного использования.

Условно разрешенные виды использования

№ п/п	Наименование ВРИ	Код (числовое обозначение ВРИ)	Предельные размеры земельных участков (кв. м)		Max % застройки, в том числе в зависимости от количества наземных этажей	Min отступы от границ земельного участка (м)
			min	max		
1	Коммунальное обслуживание	3.1	30	100 000	75%	3
2	Предоставление коммунальных услуг	3.1.1	30	100 000	75%	3
3	Административные здания организаций, обеспечивающих предоставление коммунальных услуг	3.1.2	200	100 000	75%	3
4	Социальное обслуживание	3.2	500	100 000	60%	3
5	Дома социального обслуживания	3.2.1	500	100 000	60%	3
6	Оказание социальной помощи населению	3.2.2	500	100 000	60%	3
7	Оказание услуг связи	3.2.3	500	100 000	60%	3
8	Бытовое обслуживание	3.3	200	100 000	60%	3
9	Культурное развитие	3.6	1 000	1 000 000	50%	3

Приложение.

Правила землепользования и застройки территории (части территории) городского округа Домодедово Московской области, утверждены решением Совета Депутатов городского округа Домодедово Московской области от 28.12.2017 № 1-4/865 (ред. от 15.07.2020 № 1-4/1056)

10	Объекты культурно-досуговой деятельности	3.6.1	1 000	1 000 000	50%	3
11	Религиозное использование	3.7	1 000	100 000	50%	3
12	Осуществление религиозных обрядов	3.7.1	1 000	100 000	50%	3
13	Религиозное управление и образование	3.7.2	1 000	100 000	50%	3
14	Обеспечение научной деятельности	3.9	2 500	100 000	60%	3
15	Обеспечение деятельности в области гидрометеорологии и смежных с ней областях	3.9.1	500	100 000	60%	3
16	Амбулаторное ветеринарное обслуживание	3.10.1	1 000	10 000	60%	3
17	Деловое управление	4.1	200	100 000	55%	3
18	Рынки	4.3	1 500	50 000	45%	3
19	Магазины	4.4	500	10 000	50%	3
20	Банковская и страховая деятельность	4.5	1 000	10 000	60%	3
21	Общественное питание	4.6	500	10 000	50%	3
22	Гостиничное обслуживание	4.7	1 000	100 000	1 эт. - 59% 2 эт. - 51% 3 эт. - 45%	3
23	Обеспечение занятий спортом в помещениях	5.1.2	1 000	100 000	75%	3
24	Водный спорт	5.1.5	100	100 000	75%	3

Приложение.

Правила землепользования и застройки территории (части территории) городского округа Домодедово Московской области, утверждены решением Совета Депутатов городского округа Домодедово Московской области от 28.12.2017 № 1-4/865 (ред. от 15.07.2020 № 1-4/1056)

25	Недропользование*	6.1	1 000	1 000 000	60%	3
		*Только для размещения ВЗУ				
26	Связь	6.8	Не подлежат установлению		70%	3
27	Железнодорожный транспорт	7.1	1 000	100 000	40%	3
28	Железнодорожные пути	7.1.1			Не распространяется	
29	Размещение автомобильных дорог	7.2.1			Не распространяется	
30	Внеуличный транспорт	7.6			Не подлежат установлению	
31	Водные объекты	11.0			Не подлежат установлению	
32	Общее пользование водными объектами	11.1			Не распространяются	

Максимальный класс опасности (по санитарной классификации) объектов капитального строительства, размещаемых на территории участков зоны – V.

Иные показатели по параметрам застройки зоны Ж-2: территории объектов обслуживания населения, требования и параметры по временному хранению индивидуальных транспортных средств, размещению гаражей и открытых автостоянок, требования и параметры к доле озелененной территории земельных участков, регламентируются и устанавливаются нормативами градостроительного проектирования.

Не допускается размещение вспомогательных строений (за исключением гаража) перед основным строением со стороны улиц и проездов.



АДМИНИСТРАЦИЯ ГОРОДСКОГО ОКРУГА ДОМОДЕДОВО МОСКОВСКОЙ ОБЛАСТИ

пл. 30-летия Победы, д. 1, микрорайон Центральный, г. Домодедово, Московская область, 142000
тел. (496) 792-41-11, факс (496) 792-43-00 E-mail: dmdaadm@mosreg.ru
ОКПО 04034510, ОГРН 1025001280149, ИНН 5009005122, КПП 500901001

10.02.2021 № 6/м

на № _____ от _____

Первому Заместителю председателя
Комитета по конкурентной политике
Московской области

С.Н. Журавлевой

Уважаемая Светлана Николаевна!

На земельном участке с кадастровым номером 50:28:0090101:646, площадью 700 кв. м, с видом разрешенного использования: для ведения личного подсобного хозяйства (приусадебный земельный участок), расположенном по адресу: Московская область, г. о. Домодедово, д. Борисово, отсутствуют здания, строения, сооружения, объекты незавершенного строительства, принадлежащие гражданам или юридическим лицам.

На день осмотра земельный участок: не огорожен, не освоен, имеет прямоугольную форму и ровный рельеф, свободен от капитальных строений и сооружений, принадлежащие гражданам или юридическим лицам. При визуальном осмотре земельного участка не выявлено наличие информационных знаков, указывающих на прохождение инженерных сетей. На фототаблице отражено, что земельный участок расположен в окружении жилых домов, находящихся на смежных земельных участках; заборы также принадлежат смежным землепользователям; на земельном участке расположены деревья и кустарники. Самовольные постройки, в том числе здания, сооружения или другие строения на земельном участке не расположены.

Земельный участок не является земельным участком общего пользования, не расположен в границах земель общего пользования, территории общего пользования, которыми беспрепятственно пользуется неограниченный круг лиц (в том числе площади, улицы, проезды, набережные, береговые полосы водных объектов общего пользования, скверы, бульвары). В отношении земельного участка не заключен договор на размещение нестационарного торгового объекта (НТО), не выданы и не планируются к выдаче разрешения на размещение НТО в границах земельного участка.

Заместитель главы Администрации

Е. М. Хрусталева

А. Н. Руднева
+7 496 792 46 12



АДМИНИСТРАЦИЯ ГОРОДСКОГО ОКРУГА ДОМОДЕДОВО МОСКОВСКОЙ ОБЛАСТИ

пл. 30-летия Победы, д. 1, микрорайон Центральный, г. Домодедово, Московская область, 142000
тел. (496) 792-41-11, факс (496) 792-43-00 E-mail: dmda_admin@mosreg.ru
ОКПО 04034510, ОГРН 1025001280149, ИНН 5009005122, КПП 500901001

городской округ Домодедово
Московская область

АКТ ОБСЛЕДОВАНИЯ земельного участка 09.02.2021

1. По адресу: Московская область, г. о. Домодедово, д. Борисово
Кадастровый номер: 50:28:0090101:646
Категория земель: земли населённых пунктов
Вид разрешенного использования: для ведения личного подсобного хозяйства
(приусадебный земельный участок)
Площадь: 700 кв. м.
2. На основании: Земельного кодекса Российской Федерации.
3. Акт составлен: Комитетом по управлению имуществом Администрации городского
округа Домодедово.
4. Лицо проводившее обследование:

Руднева А. Н. - главный инспектор отдела землеустройства;

5. В присутствии: нет

(ф.и.о. свидетелей, привлеченных специалистов)

6. На день осмотра земельный участок: не огорожен, не освоен, имеет прямоугольную
форму и ровный рельеф, свободен от капитальных строений и сооружений,
принадлежащие гражданам или юридическим лицам. При визуальном осмотре
земельного участка не выявлено наличие информационных знаков, указывающих
на прохождение инженерных сетей. На фототаблице отражено, что земельный
участок расположен в окружении жилых домов, находящихся на смежных
земельных участках; заборы также принадлежат смежным землепользователям; на
земельном участке расположены деревья и кустарники.
7. Приложение: Фототаблица.
8. Подпись лиц, проводивших обследование:

 /А. Н. Руднева/

**Фототаблица земельного участка с кадастровым номером
50:28:0090101:646, расположенного по адресу: Московская область, г. о.
Домодедово, д. Борисово**



Фото 1



Фото 2



Фото 3



Фото 4



Фото 5



МИНИСТЕРСТВО ЭНЕРГЕТИКИ МОСКОВСКОЙ ОБЛАСТИ
ГОСУДАРСТВЕННОЕ КАЗЕННОЕ УЧРЕЖДЕНИЕ МОСКОВСКОЙ ОБЛАСТИ
«АГЕНТСТВО РАЗВИТИЯ КОММУНАЛЬНОЙ ИНФРАСТРУКТУРЫ»
(ГКУ МО «АРКИ»)

бульвар Строителей, дом 4, корп. 1, г.о. Красногорск, Московская область, 143402
e-mail: arki@mosreg.ru **тел.:** 8 (498) 602-28-28
ОКПО 92719928 **ОГРН** 1115034003083 **ИНН /КПП** 5034043019/502401001

Комитет по управлению имуществом Администрации городского округа Домодедово

Рассмотрев заявление о предоставлении технических условий подключения (технологического присоединения) объекта капитального строительства к сетям инженерно-технического обеспечения (теплоснабжения, водоснабжения, водоотведения) в целях подготовки и организации аукциона по продаже земельного участка, находящегося в государственной или муниципальной собственности, аукциона на право заключения договора аренды земельного участка, находящегося в государственной или муниципальной собственности (далее - технические условия), государственное казенное учреждение Московской области "Агентство развития коммунальной инфраструктуры" направляет прилагаемые сведения о технических условиях.

Номер запроса	P001-9317661827-42120514
Дата запроса	21-01-2021
Кадастровый номер земельного участка	50:28:0090101:646

Приложение: на 4 л. в 1 экз.

Директор

В.Е. Каретников

СВЕДЕНИЯ

о технических условиях подключения (технологического присоединения) к сетям инженерно-технического обеспечения (теплоснабжение, водоснабжение, водоотведение) земельного участка с кадастровым номером 50:28:0090101:646.

№ п/п	Сведения о технических условиях	Теплоснабжение (ТС)	Водоснабжение (ХВС)	Водоотведение (ВО)
1	Номер ТУ	1940/5	10943	10944
2	Наименование РСО	МУП «Теплоотсы»	МУП «Домодеховский водоканал»	МУП «Домодеховский водоканал»
3	Дата выдачи ТУ	26-01-2021	22-01-2021	22-01-2021
4	Предельная свободная мощность существующих сетей	Отсутствует техническая возможность	Отсутствует техническая возможность	Отсутствует техническая возможность
5	Максимальная нагрузка в возможных точках подключения	Отсутствует техническая возможность	Отсутствует техническая возможность	Отсутствует техническая возможность
6	Срок действия технических условий	3 года	3 года	3 года
7	Срок подключения объекта капитального строительства	-	-	-
8	Информация о плате за подключение (технологическое присоединение)	-	-	-

Филиал «Юг»

МОСОБЛГАЗ



ул. Кирова, д. 31а, г. Подольск, Московская область, 142110
Тел. +7 (4967) 69-90-71; тел./факс +7 (4967) 54-59-84
e-mail: yug@mosoblgaz.ru; https://mosoblgaz.ru
ОКПО 23963468; ОГРН 1175024034734; ИНН/КПП 5032292612/503643001

Филиал АО «Мособлгаз» «Юг»

04.02.2021 № 748/Ю/01

№

Председателю
комитета по управлению имуществом
Администрации городского округа
Домодедово Московской области
Л.В. Енбековой

Уважаемая Любовь Владимировна!

В ответ на Ваше обращение от 25.01.2021 № 107-35ИСХ-113 о возможности подключения объектов капитального строительства, расположенных на участке с кадастровым номером 50:28:0090101:646 по адресу: Московская область, г.о. Домодедово, д. Борисово, сообщая следующее.

Ближайшим источником газоснабжения указанного объекта, расположенного по вышеуказанному адресу, может являться газопровод высокого давления $P = 0,6$ МПа $D = 225$ мм, проложенный на д. Мотякино.

Однако сведения о технических условиях от вышеуказанного газопровода не могут быть выданы в связи с отсутствием технической возможности присоединения к действующей сети газораспределения, проложенной от ГРС «Сынково», загрузка которой достигает проектных величин (информация о проектной производительности и наличии резервов пропускной способности газораспределительных станций, находящихся в зоне эксплуатационной ответственности ООО «Газпром трансгаз Москва», размещена на сайте (<http://moskva-tr.gazprom.ru/about/documents/taskrytie-informatsii-subektam/>)).

Техническая возможность подключения (технологического присоединения) к сетям газораспределения появится после проведения ООО «Газпром трансгаз Москва» мероприятий по реконструкции ГРС «Сынково».

АО «Мособлгаз» не обладает информацией о планах ООО «Газпром трансгаз Москва» относительно выполнения мероприятий по реконструкции ГРС «Сынково».

С уважением,
первый заместитель директора

ДОКУМЕНТ ПОДПИСАН
ЭЛЕКТРОННОЙ ПОДПИСЬЮ
Сертификат 016F348C09DABB48E46A4E9C911C814EA
Владелец Черемской Юрий Вячеславович
Действителен с 14.04.2020 по 14.07.2021

Ю.В. Черемской

Е.А. Ломоносова
8 (4967) 69-76-04
доб. 094-12



РОССЕТИ
МОСКОВСКИЙ РЕГИОН

Филиал ПАО «Россети Московский регион» -
Южные электрические сети
РФ, 142117, Московская область, г. Подольск, ул. Кирова, д. 65
Тел.: 8 (4967) 65-71-24, факс: 8 (4967) 65-70-67
www.rossetimr.ru, e-mail: ues@rossetimr.ru
ОКПО 11725443, ОГРН 1057746555811, ИНН 5036065113, КПП
503607007

28.01.2021 № ЮЭС/05/93
На 26-9/65 от 25.01.2021

Председателю комитета
по управлению имуществом
Администрации г/о Домодедово
Енбековой Л.В.

142000, МО, г. Домодедово,
пл. 30-летия Победы, д. 1

О технологическом присоединении

Уважаемая Любовь Владимировна!

Южные электрические сети – филиал ПАО «Россети Московский регион», рассмотрев Ваше письмо от 25.01.2021 №26-9/65, сообщают ориентировочные сведения в части технологического присоединения земельного участка с кадастровым номером 50:28:0090101:646, расположенного по адресу: МО, г.о. Домодедово, д. Борисово:

1. Максимальная нагрузка – параметр, задаваемый Заявителем. Для рассматриваемого участка, исходя из вида разрешённого использования, принята равной 15 кВт по 3 категории надёжности.
2. Предельная свободная мощность существующих сетей составляет 15 кВт.
3. Срок присоединения объекта капитального строительства к сетям – 6 месяцев.
4. Срок действия технических условий – 2 года.
5. Ориентировочная плата по Договору технологического присоединения для рассматриваемого участка составляет 550 рублей (включая НДС).

Настоящие предварительные технические условия носят исключительно информационный характер и не создают каких-либо прав или обязанностей без заключения Договора технологического присоединения.

ПОДПИСАНО
ЭЛЕКТРОННОЙ ПОДПИСЬЮ
csefea34

Заместитель директора по технологическому присоединению филиала
ПАО «Россети Московский регион» - Южные электрические сети
С.А.Полевой

Петров В.Е.
8-800-220-0-220

**ФОРМА ЗАЯВКИ НА УЧАСТИЕ В АУКЦИОНЕ
на право заключения договора аренды земельного участка**

В Аукционную комиссию, сформированную Комитетом по конкурентной политике Московской области
Заявитель

(Ф.И.О. гражданина)

Паспортные данные: серия.....№, дата выдачи «.....»г.
кем выдан.....
Адрес места жительства (по паспорту).....
Почтовый адрес для направления корреспонденции.....
Контактный телефон

Представитель Заявителя¹(Ф.И.О.).....
Действует на основании доверенности от «.....».....20.....г., №
Паспортные данные представителя: серия№, дата выдачи «.....»г.
кем выдан
Адрес места жительства (по паспорту).....
Почтовый адрес для направления корреспонденции.....
Контактный телефон

принял решение об участии в аукционе на право заключения договора аренды земельного участка:

Дата аукциона: кадастровый номер земельного участка
площадь земельного участка.....кв.м.
Местоположение (адрес) земельного участка:

**и обязуется обеспечить поступление задатка в размере _____ руб. _____ (сумма прописью),
в сроки и в порядке установленные в Извещении о проведении аукциона на указанный Земельный участок.**

1. Заявитель обязуется:
 - 1.1. Соблюдать условия и порядок проведения аукциона, содержащиеся в Извещении о проведении аукциона.
 - 1.2. В случае признания Победителем аукциона заключить договор аренды с Арендодателем в соответствии с порядком, сроками и требованиями, установленными Извещением о проведении аукциона и договором аренды земельного участка.
 - 1.3. Использовать земельный участок в соответствии с видом разрешенного использования, указанным в Извещении о проведении аукциона и договоре аренды земельного участка.
2. Заявителю известны все требования и положения Извещения о проведении аукциона. Заявителю известно фактическое состояние и технические характеристики Земельного участка **и он не имеет претензий к ним.**
3. Заявитель извещен о том, что он вправе отозвать Заявку в любое время до установленных даты и времени окончания подачи Заявок на участие в аукционе, в порядке, установленном в Извещении о проведении аукциона.
4. Изменение вида разрешенного использования Земельного участка, переданного в аренду по результатам аукциона, в течение срока действия договора аренды не допускается.
5. Ответственность за достоверность представленных документов и информации несет Заявитель.
6. Заявитель подтверждает, что на дату подписания настоящей Заявки ознакомлен с порядком проведения аукциона, порядком внесения задатка, Извещением о проведении аукциона и проектом договора аренды, и они ему понятны. Заявитель подтверждает, что надлежащим образом ознакомлен с реальным состоянием выставляемого на аукцион Земельного участка и информацией о нем.
7. Заявитель осведомлен и согласен с тем, что Арендодатель/ Организатор аукциона не несут ответственности за ущерб, который может быть причинен Заявителю отменой аукциона, внесением изменений в Извещение о проведении аукциона, а также приостановлением процедуры проведения аукциона. При этом Заявитель считается уведомленным об отмене аукциона, внесении изменений в Извещение о проведении аукциона с даты публикации информации об отмене аукциона, внесении изменений в Извещение о проведении аукциона на официальном сайте торгов Российской Федерации в информационно-телекоммуникационной сети «Интернет» для размещения информации о проведении торгов www.torgi.gov.ru.
8. Условия аукциона по данному Земельному участку, порядок и условия заключения договора аренды с Участником аукциона являются условиями публичной оферты, а подача Заявки на участие в аукционе является акцептом такой оферты.
9. В соответствии с Федеральным законом от 27.07.2006 № 152-ФЗ «О персональных данных» (далее - Федеральный закон от 27.07.2006 № 152-ФЗ), подавая Заявку, Заявитель дает согласие на обработку персональных данных, указанных выше и содержащихся в представленных документах, в целях участия в аукционе (под обработкой персональных данных понимается совершение, в том числе, следующих действий: сбор, систематизация, накопление, хранение, уточнение (обновление, изменение), использование, обезличивание, блокирование, уничтожение персональных данных, описание способов обработки данных приведено в Федеральном законе от 27.07.2006 № 152-ФЗ), а также на передачу такой информации третьим лицам, в случаях, установленных нормативными документами вышестоящих органов и законодательством. Настоящее согласие действует бессрочно и может быть отозвано в любой момент по соглашению сторон. Заявитель подтверждает, что ознакомлен с положениями Федерального закона от 27.07.2006 №152-ФЗ, права и обязанности в области защиты персональных данных ему известны.

¹ Заполняется при подаче Заявки лицом, действующим по доверенности

Платежные реквизиты Заявителя:

(Ф.И.О. гражданина)

ИНН ² Заявителя																			
----------------------------	--	--	--	--	--	--	--	--	--	--	--	--	--	--	--	--	--	--	--

(Наименование Банка, в котором у Заявителя открыт счет; название города, где находится банк, отделение банка)

р/с или (л/с)																				
к/с																				
ИНН																				
КПП																				
БИК																				

Заявитель (уполномоченный представитель):

(подпись Заявителя или его уполномоченного представителя)

² ИНН для граждан 12 знаков (при наличии). Заявители –граждане указывают ИНН в соответствии со свидетельством о постановке на учет физического лица в налоговом органе.

ПРОЕКТ СОГЛАШЕНИЯ О ЗАДАТКЕ № _____

« _____ » _____ г.

Комитет по конкурентной политике Московской области в лице _____, действующего на основании _____, именуемый в дальнейшем «Организатор аукциона», с одной стороны, Государственное казенное учреждение Московской области «Региональный центр торгов», в лице _____, действующего на основании _____, именуемое далее «Лицо, осуществляющее организационно-технические функции», с другой стороны, и _____, именуемое в дальнейшем «Заявитель», в лице _____, действующего на основании _____, с третьей стороны, заключили настоящее Соглашение о нижеследующем:

1. Предмет Соглашения

Заявитель в доказательство намерения заключить договор аренды земельного участка, находящегося в собственности _____/образованный из земель или земельного участка, государственная собственность на которые не разграничена, расположенного по адресу: Московская область, _____ (далее - Аукцион), а также в качестве обеспечения надлежащего исполнения своих обязательств, в счет причитающихся с него по договору аренды земельного участка платежей, перечисляет денежные средства в размере _____ руб. __ коп., предусмотренном разделом 2 настоящего Соглашения.

2. Порядок перечисления денежных средств

2.1. Заявитель перечисляет денежные средства (п.1) по следующим банковским реквизитам:

Получатель платежа: _____

БИК _____

Расчётный счёт: _____

Корр. счёт _____

ИНН _____ **КПП** _____

Назначение платежа:

« _____ » _____.

2.2. В документе, подтверждающем внесение задатка, в обязательном порядке указывается назначение платежа: «Задаток для участия в аукционе « _____ » 20__ (дата аукциона), по Соглашению о задатке от « _____ » 20__ № _____» (при наличии реквизитов Соглашения о задатке), НДС не облагается».

2.3. Платежи (п.1) осуществляются исключительно заявителем только в форме безналичного расчета в российских рублях.

2.4. Плательщиком денежных средств в качестве задатка может быть исключительно Заявитель. Не допускается перечисление денежных средств в качестве задатка иными лицами. Перечисленные денежные средства иными лицами будут считаться ошибочно перечисленными денежными средствами и возвращены плательщику.

2.5. В случае установления Аукционной комиссией не поступления в указанный в Извещении о проведении аукциона срок и порядке суммы задатка, обязательства заявителя по внесению задатка считаются неисполненными.

2.6. Порядок возврата задатка в случаях, установленных действующим законодательством, определен в разделе 7 Извещения о проведении аукциона № _____.

3. Ответственность Сторон

3.1. Ответственность сторон за неисполнение либо ненадлежащее исполнение настоящего Соглашения наступает в соответствии с действующим законодательством.

3.2. Все споры и разногласия, которые могут возникнуть в результате исполнения Сторонами условий настоящего Соглашения, будут по возможности решаться путем переговоров. В случае невозможности разрешения споров путем переговоров Стороны рассматривают их в установленном законом порядке.

4. Срок действия Соглашения

4.1. Соглашение вступает в силу с момента подписания его Сторонами.

4.2. Соглашение прекращает свое действие с момента надлежащего исполнения Сторонами взятых на себя обязательств.

5. Заключительные положения

5.1. Все изменения и дополнения к настоящему Соглашению, включая уточнение реквизитов Заявителя, оформляются письменно дополнительным соглашением.

5.2. Настоящее Соглашение составлено в 3 (трех) подлинных экземплярах.

6. Юридические адреса и реквизиты Сторон

**Лицо, осуществляющее
организационно-технические
функции**

Организатор аукциона

Заявитель

7. Подписи сторон

Должность

Должность

от Заявителя

_____/_____/_____
Подпись

_____/_____/_____
Подпись

_____/_____/_____
Подпись

В _____
(Организатор аукциона)

от _____
(Ф.И.О. гражданина)

Запрос на осмотр Земельного участка

Прошу оформить документ для осмотра Земельного участка:

Кадастровый номер: _____

Местоположение (адрес): _____

Дата аукциона: _____

№ аукциона: _____

Уполномоченное лицо на осмотр:

Ф.И.О.

Контактные телефоны: _____

Адрес электронной почты (e-mail): _____

Для граждан:

Подпись

Ф.И.О.

ДОГОВОР
аренды земельного участка, заключаемый по результатам проведения торгов

от _____ № _____

Место заключения _____ «____» _____ 20____

_____, (ОГРН _____,
ИНН/КПП _____ / _____, в лице _____, действующ___ на основании _____,
зарегистрированного _____, именуем___
в дальнейшем Арендодатель, юридический адрес: Московская область, _____,
с одной стороны, и

_____, (ОГРН _____, ИНН/КПП _____ / _____,
юридический адрес: _____, в лице _____,
действующ___ на основании _____, с другой стороны, именуем___ в дальнейшем Арендатор,
при совместном упоминании, именуемые в дальнейшем Стороны, на основании _____,
заключили настоящий договор о нижеследующем.

I. Предмет и цель договора

1.1. Арендодатель обязуется предоставить Арендатору за плату во временное владение и пользование земельный участок площадью _____ кв.м, с кадастровым номером _____, категория земель _____ с видом разрешенного использования _____, расположенный по адресу: _____ (далее по тексту – Земельный участок), а Арендатор обязуется принять Земельный участок по акту приема-передачи (Приложение 3 является неотъемлемой частью настоящего договора).

1.2. Настоящий договор заключен на основании протокола о _____ (далее по тексту – Протокол), являющегося приложением 1 к настоящему договору.

1.3. Земельный участок предоставляется для _____.

1.4. Сведения об ограничениях (обременениях) прав:

1.4.1. Земельный участок полностью расположен в границах приаэродромной территории аэродрома Москва (Домодедово) 700 кв.м.

1.5. На Земельном участке объекты недвижимого имущества отсутствуют.

II. Срок договора

2.1. Настоящий договор заключается на срок ____ с «__» ____ 20__ года по «__» ____ 20__ года.

2.2. Земельный участок считается переданным Арендодателем Арендатору и принятым Арендатором с момента подписания акта-приема передачи Земельного участка.

Договор считается заключенным с момента передачи Земельного участка. Акт приема-передачи Земельного участка подписывается одновременно с подписанием настоящего договора.

2.3. Договор подлежит государственной регистрации в установленном законодательством Российской Федерации, законодательством Московской области порядке.

III. Арендная плата

3.1. Арендная плата начисляется с даты передачи Земельного участка по акту приема-передачи Земельного участка.

3.2. Размер годовой арендной платы устанавливается в соответствии с Протоколом.

3.3. Размер арендной платы за земельный участок определяется в Приложении 2 к настоящему договору, которое является его неотъемлемой частью.

Сумма ежемесячной арендной платы устанавливается в размере в соответствии с Приложением 2.

3.4. Арендная плата вносится Арендатором ежемесячно в полном объеме в размере, установленном в Приложении 2, не позднее 15 числа каждого месяца включительно, путем внесения

денежных средств, безналичным порядком с обязательным указанием в платежном документе назначения платежа, номера и даты настоящего договора по следующим реквизитам:

_____;

_____.

3.5. Арендная плата за неполный период месяц исчисляется пропорционально количеству календарных дней аренды в месяце к количеству дней данного месяца

3.6. Сумма поступлений зачисляется сначала в счет оплаты основного долга, и только при погашении основного долга зачисляется в счет оплаты пени, вне зависимости от назначения платежа, указанного в платежном поручении.

3.7. Обязательства по оплате по настоящему договору считаются исполненными после внесения Арендатором арендной платы в полном объеме за период, установленный пунктом 3.4 настоящего договора. При внесении Арендатором арендной платы не в полном объеме, установленном пунктом 3.4 настоящего договора, обязательства по настоящему договору считаются неисполненными.

Датой исполнения обязательств по внесению арендной платы является дата поступления арендной платы в бюджет муниципального образования.

IV. Права и обязанности Сторон

4.1. Арендодатель имеет право:

4.1.1. Досрочно расторгнуть настоящий договор в порядке и в случаях, предусмотренных действующим законодательством и настоящим договором, в том числе при:

- использовании Земельного участка способами, приводящими к его порче;
- использовании Земельного участка не в соответствии с видом его разрешенного использования;
- использовании Земельного участка не в соответствии с его целевым назначением;
- неиспользовании/не освоении Земельного участка в течение 1 года;
- не внесении арендной платы либо внесении не в полном объеме более чем 2 (два) периодов подряд;
- в случае не подписания арендатором дополнительных соглашений к настоящему договору, о внесении изменений, указанных в п. 4.1.3;
- в случае переуступки Арендатором прав и обязанностей по настоящему договору;
- в случае заключения Арендатором договора субаренды по настоящему договору;
- в случае осуществления Арендатором самовольной постройки на Земельном участке.

4.1.2. На беспрепятственный доступ на территорию Земельного участка с целью его осмотра на предмет соблюдения условий настоящего договора.

4.1.3. Вносить в настоящий договор необходимые изменения и дополнения в случае внесения таковых в действующее законодательство Российской Федерации, законодательство Московской области.

4.1.4. На возмещение убытков, причиненных ухудшением качества Земельного участка и экологической обстановки в результате хозяйственной деятельности Арендатора, а также по иным основаниям, предусмотренным законодательством Российской Федерации, законодательством Московской области.

4.1.5. Изъять Земельный участок в порядке, установленном действующим законодательством Российской Федерации, законодательством Московской области.

4.1.6. Обратиться в суд за взысканием задолженности по арендной плате после однократного неисполнения Арендатором обязанности по внесению арендной платы в полном объеме за период, установленный пунктом 3.4 настоящего договора.

4.2. Арендодатель обязан:

4.2.1. Передать Арендатору Земельный участок по акту приема-передачи в день подписания настоящего договора.

4.2.2. Не чинить препятствия Арендатору в правомерном использовании (владении и пользовании) Земельного участка.

4.2.3. Не вмешиваться в хозяйственную деятельность Арендатора, если она не противоречит условиям настоящего договора и действующего законодательства Российской Федерации, законодательства Московской области, регулирующего правоотношения по настоящему договору.

4.2.4. В письменной форме в пятидневный срок уведомлять Арендатора об изменении реквизитов, указанных в пункте 3.4 настоящего договора, а также об изменении ИНН, КПП, почтового адреса, контактного телефона.

4.3. Арендатор имеет право:

4.3.1. Использовать участок на условиях, установленных настоящим договором исходя из вида деятельности, разрешенного использования и целевого назначения Земельного участка.

4.3.2. Возводить с соблюдением правил землепользования и застройки здания, строения, сооружения в соответствии с целью, указанной в п.1.3 настоящего договора, его разрешенным использованием с соблюдением требований градостроительных регламентов и иных правил и норм.

4.4. Арендатор обязан:

4.4.1. Использовать участок в соответствии с целью и условиями его предоставления.

4.4.2. При досрочном расторжении настоящего договора или по истечении его срока все произведенные без разрешения Арендодателя на Земельном участке улучшения передать Арендодателю безвозмездно.

4.4.3. Не допускать действий, приводящих к ухудшению качественных характеристик арендуемого участка и прилегающих к нему территорий, экологической обстановки местности, а также к загрязнению территории.

4.4.4. Обеспечивать Арендодателю, органам муниципального и государственного контроля свободный доступ на участок, специально выделенные части участка, в расположенные на участке здания и сооружения.

4.4.5. Выполнять условия эксплуатации городских подземных и наземных коммуникаций, сооружений, дорог, проездов и т.п. и не препятствовать их ремонту и обслуживанию *(в случае если такие расположены на земельном участке)*.

4.4.6. В десятидневный срок со дня изменения своего наименования *(для юридических лиц)*, местонахождения (почтового адреса) и контактного телефона письменно сообщить о таких изменениях Арендодателю.

4.4.7. Не нарушать права других землепользователей, а также порядок пользования водными, лесными и другими природными объектами.

4.4.8. Осуществлять мероприятия по охране земель, установленные действующим законодательством Российской Федерации, законодательством Московской области.

4.4.9. Обеспечить допуск представителей собственника или представителей организации, осуществляющей эксплуатацию инженерных коммуникаций, к объекту электросетевого хозяйства в целях обеспечения безопасности данных инженерных коммуникаций.

4.4.10. Ежемесячно и в полном объеме уплачивать причитающуюся Арендодателю арендную плату и по требованию Арендодателя представлять копии платежных документов, подтверждающих факт оплаты арендной платы.

4.4.11. В случае получения уведомления от Арендодателя, согласно п. 4.2.4 настоящего договора перечислять арендную плату по реквизитам, указанным в уведомлении.

4.4.12. Передать участок Арендодателю по Акту приема-передачи в течение пяти дней после окончания срока действия настоящего договора.

4.4.13. Использовать Земельный участок в соответствии с требованиями Воздушного кодекса Российской Федерации, Федерального закона Российской Федерации от 01.07.2017 № 135-ФЗ «О внесении изменений в отдельные законодательные акты Российской Федерации в части совершенствования порядка установления и использования приаэродромной территории и санитарно-защитной зоны».

4.4.14. Согласовать размещение объекта капитального строительства в соответствии с действующим законодательством.

V. Ответственность сторон

5.1. За нарушение условий настоящего договора стороны несут ответственность в соответствии с действующим законодательством и настоящим договором.

5.2. По требованию Арендодателя настоящий договор аренды может быть досрочно расторгнут судом в случаях, указанных в п. 4.1.1 настоящего договора.

Арендодатель вправе требовать досрочного расторжения настоящего договора только после направления Арендатору письменной претензии о необходимости исполнения им обязательства в течение 30 дней с момента ее направления.

5.3. За нарушение сроков внесения арендной платы Арендатор уплачивает Арендодателю пени в размере 0,05% от неуплаченной суммы за каждый день просрочки.

VI. Рассмотрение споров

6.1. Все споры и разногласия, которые могут возникнуть между Сторонами, разрешаются путем переговоров.

6.2. При невозможности урегулирования спорных вопросов в процессе переговоров споры подлежат рассмотрению в Арбитражном суде Московской области, Домодедовском городском суде Московской области.

VII. Изменение условий договора

7.1. Изменения и дополнения к условиям настоящего договора действительны при условии, что они оформлены в письменном виде и подписаны уполномоченными представителями сторон по настоящему договору в форме дополнительного соглашения, которое является неотъемлемой частью настоящего договора /и подлежит регистрации в установленном порядке.

7.2. Изменение вида разрешенного использования Земельного участка не допускается.

7.3. Арендатору запрещается заключать договор уступки требования (цессии) по настоящему договору.

7.4. Арендатору запрещается заключать договор субаренды по настоящему договору.

VIII. Дополнительные и особые условия договора

8.1. О форс-мажорных обстоятельствах каждая из сторон обязана немедленно известить другую. Сообщение должно быть подтверждено документом, выданным уполномоченным на то государственным органом. При продолжительности форс-мажорных обстоятельств свыше 6 (шести) месяцев или при не устранении последствий этих обстоятельств в течение 6 месяцев стороны должны встретиться для выработки взаимоприемлемого решения, связанного с продолжением настоящего договора.

8.2. Расходы по государственной регистрации настоящего договора, а также изменений и дополнений к нему возлагаются на Арендатора.

8.3. Настоящий договор аренды составлен в трех экземплярах, имеющих равную юридическую силу, по одному для каждой из Сторон и для органа, осуществляющего государственную регистрацию.

IX. Приложения

К настоящему договору прилагается и является его неотъемлемой частью:

- Протокол (Приложение 1)
- Расчет арендной платы (Приложение 2)
- Акт приема-передачи Земельного участка (Приложение 3).

X. Адреса, реквизиты и подписи Сторон

Арендодатель:

Адрес: _____;
ИНН _____;
КПП _____;
Банковские реквизиты: _____;
р/с _____;
БИК _____;
ОКТМО _____.

М.П.

Арендатор:

Адрес _____;
ИНН _____;
КПП _____;
Банковские реквизиты: _____;
р/с _____;
в (наименование банка)
к/с _____;
БИК _____/

М.П.

Расчет арендной платы за Земельный участок

1. Годовая арендная плата за земельный участок определяется в соответствии с Протоколом.

№ п/п	S, кв.м	ВРИ	Годовая арендная плата, руб.

2. Годовая арендная плата за Земельный участок составляет _____ рублей, а сумма
ежемесячного платежа:

	Арендная плата (руб.)
Месяц	
Месяц*	

* указывается сумма платежа за неполный период с обязательным указанием неполного периода.

Подписи сторон

Арендодатель:

Арендатор:

М.П.

М.П.

А К Т
приема-передачи земельного участка

_____, (ОГРН _____,
ИНН/КПП _____/_____, в лице _____, действующ___ на
основании _____, зарегистрированного _____, именуем___ в
дальнейшем Арендодатель, юридический адрес: Московская область, _____, с
одной стороны, и

_____, (ОГРН _____, ИНН/КПП
_____/_____, юридический адрес: _____, в лице
_____, действующ___ на основании _____, с другой стороны, именуемое в
дальнейшем Арендатор, при совместном упоминании, именуемые в дальнейшем Стороны, на
основании _____, составили настоящий акт приема-передачи к настоящему договору
аренды земельного участка №__ от __.__.____ о нижеследующем.

1. Арендодатель передал, а Арендатор принял во временное владение и пользование за плату
Земельный участок площадью ____ кв.м., с кадастровым номером _____, категория земли _____ с
видом _____ разрешенного использования _____, расположенный по адресу:
_____ (далее по тексту – Земельный участок).

2. Переданный Земельный участок на момент его приема-передачи находится в состоянии,
удовлетворяющем Арендатора.

3. Арендатор претензий к Арендодателю не имеет.

Подписи Сторон

Арендодатель:

Арендатор:

М.П.

М.П.

СХЕМА ПРОЕЗДА

Московская область, Красногорский район, п/о Путилково, 69-й км МКАД,
ООК ЗАО «Гринвуд», стр. 17, 5 этаж, ГКУ «РЦТ».

