

## Схема границ сервитута

земельного участка с кадастровым номером 50:28:0010231:1, расположенного по адресу обл. Московская, р-н Домодедовский, г. Домодедово, мкр. Северный, ул. Набережная

Кадастровый номер участка на который устанавливается сервитут 50:28:0010231:1

**Категория земель:** Земли населенных пунктов

**Вид разрешенного использования:** под строительство многоэтажного жилого дома

**Площадь сервитута:** 792 кв.м. в том числе площадь обременяемого участка 396 кв.м, площадь земель не разграниченной государственной собственности 396 кв.м.

**Система координат:** МСК 50, зона 2

Метод определения координат характерной точки: Аналитический

Средняя квадратическая погрешность положения характерных точек  $Mt=0.10$







### Геоданные

Имя точки	X, м	Y, м
n1	434 595,96	2 202 821,85
n2	434 596,01	2 202 852,26
n3	434 569,96	2 202 852,30
n4	434 569,91	2 202 821,89
n1	434 595,96	2 202 821,85




Масштаб 1:1 000

### Условные обозначения:

-  - Граница объекта землеустройства (публичный сервитут)
-  7 - характерная точка границы объекта землеустройства (публичный сервитут)
-  - граница земельного участка, по сведениям ЕГРН
-  - граница объекта капитального строительства по сведениям ЕГРН
-  - граница ЗОУИТ
-  - кадастровый номер земельного участка, ОКС

50:28:0050411:82

Подпись  дата 7 февраля 2022 г.  
место для оттиска печати лица, составившего графическое описание