

**«УТВЕРЖДЕНО»**

Комитет по конкурентной политике  
Московской области

\_\_\_\_\_

«\_\_» \_\_\_\_\_ 20\_\_ г.

**ДОКУМЕНТАЦИЯ ОБ АУКЦИОНЕ № АЭ-ДО/21-67**

на право заключения договора аренды имущества,  
находящегося в собственности городского округа Домодедово Московской области,  
расположенного по адресу: Московская обл., Домодедовский р-н, город Домодедово,  
мкр. Барыбино, ул. Агрехимиков, 7в  
(в электронной форме)

|  |                          |
|--|--------------------------|
| № процедуры <a href="http://www.torgi.gov.ru">www.torgi.gov.ru</a>       | <b>120221/6987935/06</b> |
| № процедуры <a href="http://www.torgi.mosreg.ru">www.torgi.mosreg.ru</a> | <b>00100120102519</b>    |
| Дата начала подачи/приема заявок:  | <b>15.02.2021</b>        |
| Дата окончания подачи/ приема заявок:                                    | <b>01.04.2021</b>        |
| Дата аукциона:   | <b>05.04.2021</b>        |

## 1. Правовое регулирование

Аукцион в электронной форме, открытый по составу участников и форме подачи предложений (далее – аукцион), проводится в соответствии с:

- Гражданским кодексом Российской Федерации;
- Федеральным законом от 26.07.2006 № 135-ФЗ «О защите конкуренции»;
- приказом Федеральной антимонопольной службы от 10.02.2010 № 67 «О порядке проведения конкурсов или аукционов на право заключения договоров аренды, договоров безвозмездного пользования, договоров доверительного управления имуществом, иных договоров, предусматривающих переход прав в отношении государственного или муниципального имущества, и перечне видов имущества, в отношении которого заключение указанных договоров может осуществляться путем проведения торгов в форме конкурса»;
- протоколом Межведомственной комиссии по вопросам земельно-имущественных отношений в Московской области от 28.01.2021 № 3, п.18.1;
- распоряжением Комитета по управлению имуществом Администрации городского округа Домодедово Московской области от 04.02.2021 № 26-6/20 «О проведении открытого аукциона на право заключения договора аренды муниципального недвижимого имущества» (Приложение 1);
- иными нормативными правовыми актами.

## 2. Извещение о проведении аукциона

**2.1. Арендодатель** – орган местного самоуправления городского округа Домодедово Московской области, принимающий решение о проведении аукциона, об отказе от проведения аукциона, об условиях аукциона (в том числе о начальной цене предмета аукциона, условиях и сроках договора аренды), отвечающий за соответствие Объекта (лота) аукциона характеристикам, указанным в Документации об аукционе, за заключение договора аренды Объекта (лота) аукциона, в том числе за соблюдение сроков его заключения.

Наименование: Комитет по управлению имуществом Администрации городского округа Домодедово Московской области.

Место нахождения: 142000, Московская область, г. Домодедово, микрорайон Центральный, пл. 30-летия Победы, д.1

Адрес сайта: [www.domod.ru](http://www.domod.ru)

Адрес электронной почты: [skvortsovan@domod.ru](mailto:skvortsovan@domod.ru)

Тел./факс: 8 (496) 792-41-39, 792-41-40

Банковские реквизиты: ГУ Банка России по ЦФО, ИНН 5009027119, КПП 500901001 Управление Федерального казначейства по Московской области (Комитет по управлению имуществом Администрации городского округа Домодедово), р/с 40101810845250010102, БИК 044525000, ОКТМО 46709000, КБК 120 1 11 05074 04 0000 120

**2.2. Организатор аукциона** – орган, осуществляющий функции по организации и проведению аукциона, утверждающий Документацию об аукционе, состав Аукционной комиссии, обеспечивающий прием и возврат задатков в установленном порядке.

Наименование: Комитет по конкурентной политике Московской области

Место нахождения: 143407, Московская область, г. Красногорск, бульвар Строителей, д. 1.

Сайт: [www.zakaz-mo.mosreg.ru](http://www.zakaz-mo.mosreg.ru), адрес электронной почты: [zakaz-mo@mosreg.ru](mailto:zakaz-mo@mosreg.ru).

**2.3. Лицо, осуществляющее организационно-технические функции по организации и проведению аукциона** – отвечает за соответствие организации и проведения аукциона требованиям действующего законодательства, соблюдение сроков размещения Документации об аукционе и документов, составляемых в ходе проведения аукциона на сайтах [www.torgi.gov.ru](http://www.torgi.gov.ru), [www.torgi.mosreg.ru](http://www.torgi.mosreg.ru).

Наименование: Государственное казенное учреждение Московской области «Региональный центр торгов» (далее – ГКУ «РЦТ»)

Место нахождения, почтовый адрес: 143441, Московская область, Красногорский район, п/о Путилково, 69-й км МКАД, бизнес-центр «Гринвуд», стр. 17, 5 этаж.

Сайт: [www.rctmo.ru](http://www.rctmo.ru), адрес электронной почты: [torgi@rctmo.ru](mailto:torgi@rctmo.ru), тел.: +7 (499) 795-77-53.

**2.4. Оператор электронной площадки** – юридическое лицо, зарегистрированное на территории Российской Федерации, владеющее электронной площадкой, в том числе необходимыми для ее функционирования программно-аппаратными средствами, обеспечивающее ее функционирование и включенное в перечень операторов электронных площадок, утвержденный Распоряжением Правительства

Российской Федерации от 12.07.2018 № 1447-р «Об утверждении перечней операторов электронных площадок и специализированных электронных площадок, предусмотренных Федеральными законами от 05.04.2013 № 44-ФЗ, от 18.07.2011 № 223-ФЗ».

**Наименование:** ООО «РТС-тендер».

**Место нахождения:** 127006, г. Москва, ул. Долгоруковская, д. 38, стр. 1

**Адрес сайта:** [www.rts-tender.ru](http://www.rts-tender.ru).

**Адрес электронной почты:** [iSupport@rts-tender.ru](mailto:iSupport@rts-tender.ru)

**Тел.:** +7(499)653-55-00, +7(800)-500-7-500, факс: +7 (495) 733-95-19

**Предмет аукциона:** право заключения договора аренды имущества, находящегося в собственности городского округа Домодедово Московской области

## 2.5. Сведения об Объекте (лоте) аукциона

Лот № 1

### ОБЪЕКТ 1: НЕЖИЛОЕ ЗДАНИЕ

**Наименование Объекта (лота) аукциона:** Магазин

**Назначение:** Нежилое

**Место расположения (адрес) Объекта (лота) аукциона:** Московская обл., Домодедовский р-н, город Домодедово, мкр. Барыбино, ул. Агрехимиков, 7в.

**Кадастровый номер:** 50:28:0040115:180 (выписка из Единого государственного реестра недвижимости об объекте недвижимости от 14.12.2020 № КУВИ-002/2020-47838216) (Приложение 2).

**Сведения о правообладателе Объекта (лота) аукциона:** Муниципальное образование "Городской округ Домодедово Московской области", собственность № 50-50-28/041/2005-209 от 25.10.2005 (выписка из Единого государственного реестра недвижимости об объекте недвижимости от 14.12.2020 № КУВИ-002/2020-47838216) (Приложение 2).

**Площадь, кв.м:** 1 270,7

**Этажность (этаж):** 2, в том числе подземных 0

**Фотоматериалы:** Приложение 3

**Описание, технические характеристики и иные сведения об Объекте (лоте) аукциона:** указаны в распоряжении Комитета по управлению имуществом Администрации городского округа Домодедово Московской области от 04.02.2021 № 26-6/20 «О проведении открытого аукциона на право заключения договора аренды муниципального недвижимого имущества» (Приложение 1), выписке из Единого государственного реестра недвижимости об объекте недвижимости от 14.12.2020 № КУВИ-002/2020-47838216 (Приложение 2), техническом паспорте, выданном Домодедовским филиалом ГУП МО «МОБТИ» от 15.06.2011 (Приложение 2).

**Ограничения (обременения) права:** не зарегистрированы (выписка из Единого государственного реестра недвижимости об объекте недвижимости от 14.12.2020 № КУВИ-002/2020-47838216) (Приложение 2).

**Иные сведения:** Нежилое здание нуждается в ремонтных работах (распоряжение Комитета по управлению имуществом Администрации городского округа Домодедово Московской области от 04.02.2021 № 26-6/20 «О проведении открытого аукциона на право заключения договора аренды муниципального недвижимого имущества») (Приложение 1).

**Рыночная стоимость арендной платы Объекта 1:** 584 520,00 руб. (Пятьсот восемьдесят четыре тысячи пятьсот двадцать руб. 00 коп.) в год, без учета НДС.

### ОБЪЕКТ 2: ЗЕМЕЛЬНЫЙ УЧАСТОК

**Характеристики:**

**Место расположения (адрес) земельного участка:** Московская область, г. Домодедово, мкр. Барыбино, ул. Агрехимиков.

**Сведения о земельном участке** указаны в распоряжении Комитета по управлению имуществом Администрации городского округа Домодедово Московской области от 04.02.2021 № 26-6/20 «О проведении открытого аукциона на право заключения договора аренды муниципального недвижимого имущества» (Приложение 1), выписке из Единого государственного реестра недвижимости об объекте недвижимости от 23.12.2020 № КУВИ-002/2020-51299795 (Приложение 2), письме филиала ФГБОУ «ФКП Росреестра по Московской области» от 18.01.2021 № исх01-45/13729 (Приложение 2), письме Комитета по управлению

имуществом Администрации городского округа Домодедово Московской области от 26.01.2021 № б/н (Приложение 2), заключении Комитета по архитектуре и градостроительству Московской области от 21.12.2020 № ГЗ-20-001252 (Приложение 2), в том числе:

- Земельный участок имеет ограничения прав (1438 кв.м), предусмотренные статьями 56, 56.1 Земельного кодекса Российской Федерации: Зона с особыми условиями использования территорий - Приаэродромная территория аэродрома Москва (Домодедово).

Использовать Земельный участок в соответствии с требованиями Воздушного кодекса Российской Федерации, Федерального закона от 01.07.2017 №135-ФЗ «О внесении изменений в отдельные законодательные акты Российской Федерации в части совершенствования порядка установления и использования приаэродромной территории и санитарно-защитной зоны».

Согласовать размещение объекта капитального строительства в соответствии с требованиями действующего законодательства.

**Кадастровый номер земельного участка:** 50:28:0040115:842 (выписка из Единого государственного реестра недвижимости об объекте недвижимости от 23.12.2020 № КУВИ-002/2020-51299795 (Приложение 2).

**Сведения о правообладателе земельного участка:** Муниципальное образование "Городской округ Домодедово Московской области", собственность № 50:28:0040115:842-50/422/2020-1 от 22.12.2020 (выписка из Единого государственного реестра недвижимости об объекте недвижимости от 23.12.2020 № КУВИ-002/2020-51299795 (Приложение 2).

**Площадь земельного участка, кв.м:** 1 438

**Категория земель:** Земли населенных пунктов

**Разрешенное использование земельного участка:** магазины

**Рыночная стоимость арендной платы земельного участка:** **63 624,81 руб.** (Шестьдесят три тысячи шестьсот двадцать четыре руб. 81 коп.), НДС не облагается.

## **ОБЩАЯ ИНФОРМАЦИЯ ПО ЛОТУ №1:**

**Начальная (минимальная) цена договора (цена лота): 648 144,81 руб.** (Шестьсот сорок восемь тысяч сто сорок четыре руб. 81 коп.) в год, без учета НДС.

«Шаг аукциона»: **32 407,24 руб.** (Тридцать две тысячи четыреста семь руб. 24 коп.).

**Размер задатка: 129 628,96 руб.** (Сто двадцать девять тысяч шестьсот двадцать восемь руб. 96 коп.).

**Срок внесения задатка: с 15.02.2021 по 01.04.2021**

**Срок действия договора: 10 (Десять) лет**

**Целевое назначение:** магазин

**Передача прав третьим лицам / субаренда:** передача прав по договору аренды третьим лицам не допускается, за исключением передачи нежилого здания в субаренду, которая возможна только при условии получения письменного согласия арендодателя (распоряжение Комитета по управлению имуществом Администрации городского округа Домодедово Московской области от 04.02.2021 № 26-6/20 О проведении открытого аукциона на право заключения договора аренды муниципального недвижимого имущества») (Приложение 1).

**Размер обеспечения исполнения договора аренды:** требование об обеспечении исполнения договора не установлено

**Срок и порядок предоставления обеспечения исполнения договора аренды:** требование об обеспечении исполнения договора не установлено

## **2.6. Место, сроки приема/подачи Заявок и проведения аукциона**

**2.6.1. Место приема/подачи Заявок и проведения аукциона:** электронная площадка [www.rts-tender.ru](http://www.rts-tender.ru).

**2.6.2. Дата и время начала приема/подачи Заявок: 15.02.2021 в 09 час. 00 мин.<sup>1</sup>**

Подача Заявок осуществляется круглосуточно

**2.6.3. Дата и время окончания срока приема/подачи Заявок и начала их рассмотрения: 01.04.2021 в 18 час. 00 мин.**

**2.6.4. Дата и время окончания рассмотрения Заявок: 05.04.2021 в 10 час. 00 мин.**

<sup>1</sup> Здесь и далее указано московское время.

**2.6.5. Дата и время проведения аукциона: 05.04.2021 в 12 час. 00 мин**

**2.6.6. Срок, в течение которого возможно отказаться от проведения аукциона: с 15.02.2021 по 26.03.2021**

### **3. Информационное обеспечение, срок, место и порядок предоставления Документации об аукционе**

3.1. Информация о проведении аукциона размещается на Официальном сайте Российской Федерации в информационно-телекоммуникационной сети «Интернет» для размещения информации о проведении торгов: [www.torgi.gov.ru](http://www.torgi.gov.ru) (далее – Официальный сайт торгов), а также на сайте Оператора электронной площадки: [www.rts-tender.ru](http://www.rts-tender.ru).

Все приложения к Документации об аукционе являются ее неотъемлемой частью.

3.2. Дополнительно информация о проведении аукциона размещается:

- на Едином портале торгов Московской области - [www.torgi.mosreg.ru](http://www.torgi.mosreg.ru) (далее – ЕПТ МО).

3.3. Документация об аукционе может быть предоставлена любому заинтересованному лицу на бумажном носителе бесплатно в период заявочной кампании при направлении письменного обращения на почтовый адрес ГКУ «РЦТ», указанный в пункте 2.3 Извещения, либо нарочно.

3.4. Документация об аукционе на бумажном носителе предоставляется в течение двух рабочих дней с момента поступления запроса (в дни и время, установленные для приема заявок).

3.5. Предоставление Документации об аукционе на бумажном носителе осуществляется по месту нахождения ГКУ «РЦТ», расположенного по адресу: 143441, Московская область, Красногорский район, п/о Путилково, 69-й км МКАД, бизнес-центр «Гринвуд», стр. 17, 5 этаж, тел.: +7 (499) 795-77-53, доб. «2».

3.6. Любое заинтересованное лицо вправе направить в форме электронного документа Оператору электронной площадки запрос о разъяснении положений Документации об аукционе.

3.7. Оператор электронной площадки в течение двух часов с момента получения запроса направляет его Организатору аукциона.

3.8. В течение двух рабочих дней с даты поступления указанного запроса Организатор аукциона обязан направить Заявителю в форме электронного документа разъяснения положений Документации об аукционе, если указанный запрос поступил от Заявителя не позднее чем за три рабочих дня до даты окончания срока подачи/приема Заявок на участие в аукционе.

3.9. Организатор аукциона в течение одного дня с даты направления разъяснения положений Документации об аукционе размещает такое разъяснение на Официальном сайте торгов с указанием предмета запроса, но без указания заинтересованного лица, от которого поступил запрос.

### **4. Требования в отношении Объекта (лота) аукциона и к описанию предложения об условиях выполнения работ**

**4.1. Требования к объему, перечню, качеству и срокам выполнения работ, которые необходимо выполнить в отношении Объекта (лота) аукциона, права на который передаются по договору аренды:**

Победитель аукциона или Участник, с которым заключается договор аренды, обязан выполнять все требования в отношении Объекта (лота) аукциона, установленные в договоре аренды Объекта (лота) аукциона (Приложение № 7).

**4.2. Требования к качеству, техническим характеристикам товаров (работ, услуг), поставка (выполнение, оказание) которых происходит с использованием Объекта (лота) аукциона:**

Победитель аукциона или Участник, с которым заключается договор аренды обязан использовать Объект (лот) аукциона исключительно по целевому назначению.

**4.3. Требования к описанию Участниками аукциона поставляемого товара, его функциональных характеристик (потребительских свойств), а также его количественных и качественных характеристик, требования к описанию Участниками аукциона выполняемых работ, оказываемых услуг, их количественных и качественных характеристик:**

Участник в составе Заявки по Объекту (лоту) аукциона представляет свои предложения по установленной форме (Приложение № 4) об условиях выполнения работ, которые необходимо выполнить в отношении Объекта (лота) аукциона, права на который передаются по договору аренды.

**4.4. Требования к техническому состоянию Объекта (лота) аукциона, права на который передаются по договору аренды, которым Объект (лот) должен соответствовать на момент окончания срока договора аренды:**

Объект (лот) аукциона на момент окончания срока действия договора аренды должен соответствовать условиям, указанным в договоре аренды (Приложение № 7).



## 5. Порядок осмотра Объекта (лота) аукциона

5.1. Осмотр Объекта (лота) аукциона производится без взимания платы, не реже чем через каждые 5 (пять) рабочих дней с даты размещения Извещения о проведении аукциона на Официальном сайте торгов, но не позднее чем за 2 (два) рабочих дня до даты окончания срока подачи заявок на участие в аукционе и обеспечивается Организатором аукциона во взаимодействии с Арендодателем в период заявочной кампании по предварительному согласованию (уточнению) времени проведения осмотра на основании направленного обращения.

5.2. Для осмотра Объекта (лота) аукциона с учетом установленных сроков, лицо, желающее осмотреть Объект (лот) аукциона, направляет обращение (Приложение № 8) в письменной форме или на адрес электронной почты **torgi@rectmo.ru** с указанием следующих данных:

- тема письма: **«Запрос на осмотр Объекта (лота) аукциона в электронной форме»;**
- Ф.И.О. лица, уполномоченного на осмотр Объекта (лота) аукциона;
- наименование юридического лица (для юридического лица);
- почтовый адрес или адрес электронной почты, контактный телефон;
- дата аукциона;
- № лота;
- место расположения (адрес) Объекта (лота) аукциона.

5.3. В течение 2 (двух) рабочих дней со дня поступления обращения лицо, осуществляющее организационно-технические функции по организации и проведению аукциона оформляет «смотровое письмо» и направляет его нарочным способом или по электронному адресу, указанному в обращении.

В «смотровом письме» указывается дата осмотра и контактные сведения лица (представителя Арендодателя), уполномоченного на проведение осмотра Объекта (лота) аукциона.

## 6. Требования к Заявителям / Участникам аукциона

Участником аукциона (далее – Участник) может быть любое юридическое лицо независимо от организационно-правовой формы, формы собственности, места нахождения, а также места происхождения капитала или любое физическое лицо, в том числе индивидуальный предприниматель, претендующее на заключение договора аренды.

К Участникам предъявляются следующие требования:

- непроведение ликвидации или отсутствие решения арбитражного суда о признании Участника несостоятельным (банкротом) и об открытии конкурсного производства;
- отсутствие решения о приостановлении деятельности Участника в порядке, предусмотренном Кодексом Российской Федерации об административных правонарушениях.

## 7. Порядок регистрации Заявителей на электронной площадке

Для обеспечения доступа к участию в аукционе Заявителям необходимо пройти процедуру регистрации в соответствии с Регламентом Оператора электронной площадки и Инструкциями Претендента/Арендатора, размещенными на электронной площадке **www.rts-tender.ru** (далее – электронная площадка).

Регистрация Заявителей на электронной площадке осуществляется без взимания платы.

Регистрации на электронной площадке подлежат Заявители, ранее не зарегистрированные на электронной площадке или регистрация которых на электронной площадке была ими прекращена.

## 8. Порядок приема/поддачи/отзыва Заявок

### **ВНИМАНИЕ!**

**Условия аукциона, порядок и условия заключения договора аренды с Участником аукциона являются условиями публичной оферты, а подача Заявки на участие в аукционе в электронной форме является акцептом такой оферты в соответствии со ст.438 Гражданского кодекса Российской Федерации.**

8.1. Заявки имеют право подавать Заявители, зарегистрированные на электронной площадке в соответствии с Регламентом Оператора электронной площадки и Инструкциями Претендента/Арендатора, размещенными на электронной площадке.

8.2. Для участия в аукционе Заявитель представляет Оператору электронной площадки Заявку на участие в аукционе в сроки и порядке, которые установлены в Документации об аукционе с приложением документов, указанных в пункте 8.3.

8.3. Заявка на участие в аукционе должна содержать:

8.3.1. Сведения и документы о Заявителе, подавшем такую Заявку:

а) фирменное наименование (наименование), сведения об организационно-правовой форме, о месте нахождения, почтовый адрес (для юридического лица), фамилия, имя, отчество, паспортные данные, сведения о месте жительства (для физического лица), номер контактного телефона;

б) полученную не ранее чем за шесть месяцев до даты размещения на Официальном сайте торгов Извещения о проведении аукциона выписку из единого государственного реестра юридических лиц или нотариально заверенную копию такой выписки (для юридических лиц), полученную не ранее чем за шесть месяцев до даты размещения на Официальном сайте торгов Извещения о проведении аукциона выписку из единого государственного реестра индивидуальных предпринимателей или нотариально заверенную копию такой выписки (для индивидуальных предпринимателей), копии документов, удостоверяющих личность (для иных физических лиц) (в случае представления копии паспорта гражданина Российской Федерации необходимо в соответствии с действующим законодательством представить копии 20 (двадцати) страниц паспорта: **от 1-ой страницы с изображением Государственного герба Российской Федерации по 20-ую страницу с «Извлечением из Положения о паспорте гражданина Российской Федерации» включительно**), надлежащим образом заверенный перевод на русский язык документов о государственной регистрации юридического лица или физического лица в качестве индивидуального предпринимателя в соответствии с законодательством соответствующего государства (для иностранных лиц), полученные не ранее чем за шесть месяцев до даты размещения на Официальном сайте торгов Извещения о проведении аукциона;

в) документ, подтверждающий полномочия лица на осуществление действий от имени Заявителя - юридического лица (копия решения о назначении или об избрании либо приказа о назначении физического лица на должность, в соответствии с которым такое физическое лицо обладает правом действовать от имени Заявителя без доверенности (далее - руководитель). В случае если от имени Заявителя действует иное лицо, Заявка на участие в аукционе должна содержать также доверенность на осуществление действий от имени Заявителя, заверенную печатью Заявителя (при наличии) и подписанную руководителем Заявителя (для юридических лиц) или уполномоченным этим руководителем лицом, либо нотариально заверенную копию такой доверенности. В случае если указанная доверенность подписана лицом, уполномоченным руководителем Заявителя, Заявка на участие в аукционе должна содержать также документ, подтверждающий полномочия такого лица;

г) копии учредительных документов Заявителя (для юридических лиц);

д) решение об одобрении или о совершении крупной сделки либо копия такого решения в случае, если требование о необходимости наличия такого решения для совершения крупной сделки установлено законодательством Российской Федерации, учредительными документами юридического лица и если для Заявителя заключение договора аренды, внесение задатка или обеспечение исполнения договора аренды являются крупной сделкой;

е) заявление об отсутствии решения о ликвидации Заявителя - юридического лица, об отсутствии решения арбитражного суда о признании Заявителя - юридического лица, индивидуального предпринимателя банкротом и об открытии конкурсного производства, об отсутствии решения о приостановлении деятельности Заявителя в порядке, предусмотренном Кодексом Российской Федерации об административных правонарушениях.

8.3.2. Предложения об условиях выполнения работ (по форме Приложения № 4), которые необходимо выполнить в отношении имущества, права на которое передаются по договору аренды, а также по качеству, количественным, техническим характеристикам товаров (работ, услуг), поставка (выполнение, оказание) которых происходит с использованием такого имущества. В случаях, предусмотренных Документацией об аукционе, также копии документов, подтверждающих соответствие товаров (работ, услуг) установленным требованиям, если такие требования установлены законодательством Российской Федерации.

8.3.3. Документы или копии документов, подтверждающие внесение задатка (в случае если по Объекту (лоту) аукциона устанавливается требование о внесении задатка).<sup>2</sup>

8.4. Заявитель вправе подать только одну Заявку в отношении Объекта (лота) аукциона.

8.5. Прием Заявок на участие в аукционе прекращается Оператором электронной площадки с помощью программно-аппаратных средств в дату и время начала рассмотрения Заявок на участие в аукционе, указанные в пункте 2.6.3.

8.6. Каждая Заявка на участие в аукционе, поступившая в сроки, указанные в пунктах 2.6.2. – 2.6.3., регистрируется Оператором электронной площадки.

8.7. Оператор электронной площадки направляет Заявителю в электронной форме подтверждение о регистрации представленной Заявки на участие в аукционе в течение одного рабочего дня с даты получения такой Заявки.

<sup>2</sup> При подаче Заявителем Заявки в соответствии с Регламентом и Инструкциями Претендента/Арендатора, информация о внесении Заявителем задатка формируется Оператором электронной площадки и направляется Организатору аукциона.

8.8. Заявки, поступившие с нарушением установленного срока приема/подачи Заявок на участие в аукционе, Оператором электронной площадки не регистрируются.

8.9. Заявка подается путем заполнения ее электронной формы, размещенной в открытом для доступа неограниченного круга лиц части электронной площадки с приложением документов, указанных в пункте 8.3. в форме электронных документов либо электронных образов документов (документов на бумажном носителе преобразованных в электронно-цифровую форму путем сканирования с сохранением их реквизитов).

8.10. Заявитель вправе отозвать Заявку в любое время до установленных даты и времени начала рассмотрения Заявок на участие в аукционе, направив об этом уведомление Оператору электронной площадки.

8.11. Изменение Заявки допускается только путем подачи Заявителем новой Заявки в сроки и в порядке, установленные Документацией об аукционе, при этом первоначальная Заявка должна быть отозвана.

## **9. Порядок рассмотрения Заявок на участие в аукционе**

9.1. Не позднее одного часа с момента окончания подачи Заявок на участие в аукционе, указанный в Документации об аукционе, Оператор электронной площадки направляет Организатору аукциона, все зарегистрированные Заявки.

В случае установления факта подачи одним Заявителем двух и более Заявок на участие в аукционе в отношении одного и того же Объекта (лота) аукциона при условии, что поданные ранее Заявки таким Заявителем не отозваны, все Заявки на участие в аукционе такого Заявителя, поданные в отношении данного Объекта (лота) аукциона, не рассматриваются и возвращаются такому Заявителю.

9.2. Аукционная комиссия рассматривает Заявки на участие в аукционе на предмет соответствия требованиям, установленным Документацией об аукционе, и соответствия Заявителей требованиям, установленным разделом 6 Документации об аукционе.

9.3. Срок рассмотрения Заявок на участие в аукционе не может превышать десяти дней с даты окончания срока подачи Заявок.

9.4. Заявитель не допускается Аукционной комиссией к участию в аукционе, в случаях:

- непредставления документов, определенных пунктом 8.3. настоящей Документации об аукционе, или наличия в таких документах недостоверных сведений;
- несоответствия требованиям, установленным разделом 6 Документации об аукционе;
- невнесения задатка в порядке, размере и сроки, указанные в Документации об аукционе;
- несоответствия Заявки на участие в аукционе требованиям Документации об аукционе;
- наличия решения о ликвидации Заявителя – юридического лица или наличия решения арбитражного суда о признании Заявителя – юридического лица, индивидуального предпринимателя банкротом и об открытии конкурсного производства;
- наличия решения о приостановлении деятельности Заявителя в порядке, предусмотренном Кодексом Российской Федерации об административных правонарушениях, на день рассмотрения Заявки на участие в аукционе.

9.5. На основании результатов рассмотрения Заявок на участие в аукционе Аукционной комиссией принимается решение о допуске к участию в аукционе Заявителя и о признании Заявителя Участником аукциона или об отказе в допуске такого Заявителя к участию в аукционе, которое оформляется протоколом рассмотрения заявок на участие в аукционе.

9.6. Организатор аукциона в день подписания протокола рассмотрения заявок размещает его на Официальном сайте торгов, на сайте Оператора электронной площадки.

9.7. Не позднее следующего рабочего дня после дня подписания протокола рассмотрения заявок на участие в аукционе Оператор электронной площадки всем Заявителям, подавшим Заявки, направляет уведомления о признании их Участниками аукциона или об отказе в признании Участниками аукциона с указанием оснований отказа.

9.8. Заявителю, не допущенному к участию в аукционе, в случае если в Документации об аукционе было установлено требование о внесении задатка, Оператор электронной площадки возвращает денежные средства (задаток) в течение 5 (пяти) рабочих дней с даты подписания протокола рассмотрения заявок.

9.9. В случае если принято решение об отказе в допуске к участию в аукционе всех Заявителей или о признании только одного Заявителя Участником аукциона, аукцион признается несостоявшимся.

## **10. Порядок внесения и возврата задатка**

10.1. Если по Объекту (лоту) аукциона устанавливается требование о внесении задатка для участия в аукционе, то Заявители обеспечивают поступление задатков в порядке, в сроки и в размере, указанные в настоящей Документации об аукционе.

10.2. В случае если Заявителем подана Заявка в соответствии с требованиями Документации об аукционе, договор о задатке между Организатором аукциона, Оператором электронной площадки и Заявителем



считается совершенным в письменной форме. Заключение договора о задатке (Приложение № 6) не является обязательным.

10.3. Задаток для участия в аукционе вносится в соответствии с порядком, установленным Регламентом Оператора электронной площадки, Инструкциями Претендента/Арендатора, Соглашением о внесении гарантийного обеспечения, размещенными на сайте Оператора электронной площадки [www.rts-tender.ru](http://www.rts-tender.ru), по следующим банковским реквизитам:

**Получатель платежа:** ООО «РТС-тендер»

**Банковские реквизиты:** Филиал «Корпоративный» ПАО «Совкомбанк»

БИК 044525360

Расчётный счёт: 40702810512030016362

Корр. счёт 30101810445250000360

ИНН 7710357167 КПП 773001001

**Назначение платежа:** «Внесение гарантийного обеспечения по Соглашению о внесении гарантийного обеспечения, № аналитического счета \_\_\_\_\_, без НДС».

10.4. Документом, подтверждающим поступление задатка на счет, указанный в пункте 10.3 Документации об аукционе, является выписка с этого счета.

10.5. Денежные средства (задаток) Заявителю, подавшему Заявку после окончания установленного срока приема Заявок на участие в аукционе, возвращается в течение 5 (пяти) рабочих дней с даты подписания Протокола аукциона.

10.6. Денежные средства Заявителю, отзывавшему Заявку до установленных даты и времени начала рассмотрения заявок (пункт 2.6.3.), возвращается такому Заявителю в течение 5 (пяти) рабочих дней с даты поступления уведомления об отзыве Заявки. В случае отзыва Заявителем Заявки позднее даты начала рассмотрения Заявок денежные средства (задаток) возвращаются в порядке, установленном для Заявителя, признанного Участником.

10.7. Денежные средства (задаток) Заявителя, не допущенного к участию в аукционе, возвращается такому Заявителю в течение 5 (пяти) рабочих дней с даты подписания Протокола рассмотрения заявок.

10.8. Задаток Участника, который участвовал в аукционе, но не стал победителем, за исключением Участника, сделавшего предпоследнее предложение о цене договора аренды, возвращается такому Участнику в течение 5 (пяти) рабочих дней с даты подписания протокола аукциона.

10.9. Задаток Участника, сделавшего предпоследнее предложение о цене договора аренды, возвращается такому Участнику в течение 5 (пяти) рабочих дней с даты подписания договора аренды Арендодателем с Победителем аукциона.

10.10. Задаток Участника, не участвовавшего в аукционе, возвращается в порядке, предусмотренном пунктом 10.8. Документации об аукционе.

10.11. Задаток, внесенный Победителем аукциона, Единственным участником аукциона или Участником, сделавшим предпоследнее предложение о цене договора аренды (при заключении договора аренды с таким Участником) засчитывается в счет исполнения обязательств по внесению арендной платы за Объект (лот) аукциона. При этом заключение договора аренды для Победителя аукциона или Участника, сделавшего предпоследнее предложение о цене договора аренды, является обязательным.

10.12. В случае отказа либо уклонения Участника, с которым заключается договор аренды, от подписания договора аренды Объекта (лота) аукциона, задаток ему не возвращается. В случае если один Участник аукциона является одновременно Победителем такого аукциона и его Участником, сделавшим предпоследнее предложение о цене договора аренды, при уклонении указанного Участника аукциона, от заключения договора аренды в качестве Победителя аукциона задаток, внесенный таким Участником, не возвращается.

10.13. В случае отказа Арендодателя от проведения аукциона в установленные сроки (пункт 2.6), поступившие денежные средства возвращаются Оператором электронной площадки Заявителям в течение 5 (пяти) рабочих дней с даты принятия решения об отказе от проведения аукциона.

## **11. Аукционная комиссия**

11.1. Организатор аукциона в электронной форме до размещения Извещения о проведении аукциона принимает решение о создании Аукционной комиссии, определяет ее состав, назначает председателя комиссии.

11.2. Аукционной комиссией осуществляются рассмотрение Заявок и определение участников, ведение протокола рассмотрения заявок на участие в аукционе, протокола аукциона, протокола об отказе от заключения договора аренды, протокола об отстранении Заявителей/ Участников от участия в аукционе.

11.3. Число членов Аукционной комиссии должно быть не менее пяти человек. Аукционная комиссия правомочна осуществлять функции и полномочия, если на ее заседании присутствует не менее пятидесяти процентов общего числа ее членов.

11.4. Аукционная комиссия рассматривает Заявки на предмет их соответствия требованиям, установленным Документацией об аукционе и соответствия Заявителя требованиям, предъявляемым к Участникам.

11.5. На основании результатов рассмотрения Заявок Аукционной комиссией принимается решение о допуске к участию в аукционе Заявителей и о признании Заявителей Участниками, или об отказе в допуске таких Заявителей к участию в аукционе в порядке и по основаниям, предусмотренным разделом 9 Документации об аукционе, которое оформляется Протоколом рассмотрения заявок. Протокол рассмотрения заявок ведется Аукционной комиссией и подписывается всеми присутствующими на заседании членами Аукционной комиссии в день окончания рассмотрения Заявок.

## **12. Порядок проведения аукциона**

12.1. В аукционе могут участвовать только Заявители, признанные Участниками аукциона. Оператор электронной площадки обязан обеспечить Участникам аукциона возможность принять участие в аукционе. При этом Оператор электронной площадки Действующему правообладателю при проведении аукциона с помощью программно-аппаратных средств присваивает соответствующий статус, позволяющий делать предложения о своем желании заключить договор аренды по последней предложенной цене.

12.2. Процедура аукциона проводится в дату и время, указанные в Извещении о проведении аукциона (пункт 2.6.). Время проведения аукциона соответствует местному времени, в котором функционирует электронная площадка и не должно совпадать со временем проведения профилактических работ на электронной площадке.

Процедура аукциона проводится в соответствии с Регламентом Оператора электронной площадки и Инструкциями Претендента/Арендатора, размещенными на электронной площадке.

12.3. Аукцион проводится в указанный в Извещении о проведении аукциона в день и время путем повышения начальной (минимальной) цены договора (цены лота) на «шаг аукциона», установленные пунктом 2.5 Документации об аукционе.

12.4. В случае поступления предложений о цене договора (цене лота) в течение **10 (десяти) минут** с момента начала представления предложений, время представления предложений о цене договора (цене лота) продлевается еще на **10 (десять) минут**.

12.5. В случае если в течение **10 (десяти) минут** с начала аукциона или последующих предложений цены договора (цены лота), ни один из Участников не предложил более высокую цену договора (цену лота), и действующий правообладатель, не заявил о своем желании заключить договор аренды по последней предложенной цене, «шаг аукциона» с помощью программно-аппаратных средств снижается на 0,5 процента начальной (минимальной) цены договора (цены лота), но не ниже 0,5 процента начальной (минимальной) цены договора (цены лота), при этом время представления предложений о цене договора (цене лота) продлевается еще на **10 (десять) минут**.

12.6. Если действующий правообладатель воспользовался правом, указанным в пункте 12.5 Документации об аукционе, Оператором электронной площадки для Участников аукциона обеспечивается возможность делать свои предложения о цене договора аренды (цене лота) в течение последующих **10 (десяти) минут**, после чего, в случае если такие предложения были сделаны, действующий правообладатель вправе снова заявить о своем желании заключить договор аренды по последней предложенной цене договора (цене лота) в течение последующих **10 (десяти) минут**.

12.7. Аукцион завершается автоматически с помощью программно-аппаратных средств электронной площадки, если в течение **10 (десяти) минут** после поступления последнего предложения о цене договора аренды либо после начала аукциона ни один Участник не повысил текущее ценовое предложение на величину «шага аукциона», «шаг аукциона» достиг своего минимального значения (пункт 12.5.) и действующий правообладатель не воспользовался правом, указанным в пункт 12.5. Документации об аукционе.

12.8. От начала подачи предложений о цене до истечения срока их подачи на электронной площадке для Участников должны отображаться в обязательном порядке все поданные другими Участниками предложения о цене договора (цене лота), а также время их поступления и время, оставшееся до истечения срока подачи предложений о цене, в соответствии с пунктами 12.4., 12.5., 12.6. Документации об аукционе.

12.9. Победителем аукциона признается лицо, предложившее наиболее высокую цену договора (цену лота).

12.10. Ход проведения процедуры аукциона фиксируется Оператором электронной площадки в электронном журнале, который направляется Организатору аукциона в электронной форме в течение одного часа со времени завершения аукциона (пункт 12.7.) для подведения Аукционной комиссией итогов аукциона путем оформления Протокола аукциона.

12.11. Организатор аукциона размещает Протокол аукциона на Официальном сайте торгов в течение дня, следующего за днем подписания указанного протокола.

12.12. Протокол аукциона размещается Организатором аукциона на сайте Оператора электронной площадки, в течение дня, следующего за днем подписания указанного протокола.

### **13. Признание аукциона несостоявшимся**

#### **13.1. Аукцион признается несостоявшимся в случаях:**

13.1.1. Только один Заявитель признан Участником аукциона;

13.1.2. На участие в аукционе в электронной форме была подана только одна Заявка;

13.1.3. На участие в аукционе в электронной форме не было подано ни одной Заявки;

13.1.4. Ни один из Заявителей не допущен к участию в аукционе;

13.1.5. В аукционе участвовал только один Участник;

13.1.6. В случае если после начала проведения аукциона и в течении **10 (десяти) минут** после достижения «шага аукциона» своего минимального размера не поступило ни одного предложения о цене договора (цене лота), которое предусматривало бы более высокую цену договора аренды, а действующий правообладатель не воспользовался правом, указанным в пункте 12.1. Документации об аукционе, аукцион признается несостоявшимся.

13.2. В случае, если аукцион признан несостоявшимся по основаниям, указанным в пунктах 13.1.1.; 13.1.2., Арендодатель обязан заключить договор с Единственным участником аукциона на условиях и по цене, которые предусмотрены Заявкой на участие в аукционе и Документацией об аукционе, но по цене не менее начальной (минимальной) цены договора (лота), указанной в Документацией об аукционе.

13.3. В случае если аукцион признан несостоявшимся по основаниям, указанным в пунктах 13.1.3-13.1.6, Арендодатель и Администрация совместно с Организатором аукциона вправе объявить о проведении нового аукциона в установленном порядке. В случае объявления о проведении нового аукциона Арендодатель совместно с Организатором аукциона вправе изменить условия аукциона.

### **14. Условия и сроки заключения договора аренды**

14.1. Заключение договора аренды (Приложение № 7) осуществляется в порядке, предусмотренном Гражданским кодексом Российской Федерации, иными федеральными законами и нормативно-правовыми актами, а также Документацией об аукционе.

14.2. Арендодатель в течение 3 (трех) рабочих дней с даты подписания Протокола аукциона направляет Победителю аукциона один экземпляр Протокола аукциона и проект договора аренды, который составляется путем включения цены договора (цены лота), предложенной Победителем аукциона, в проект договора аренды, прилагаемый к Документации об аукционе.

14.3. Арендодатель в течение 3 (трех) рабочих дней с даты аукциона направляет Единственному участнику аукциона проект договора аренды, который составляется путем включения начальной (минимальной) цены договора (цены лота), в проект договора аренды, прилагаемый к Документации об аукционе.

14.4. Победитель аукциона или Единственный участник аукциона должен представить обеспечение исполнения договора аренды (при установлении такого требования), подписать проект договора аренды Объекта (лота) аукциона и представить его Арендодателю не ранее, чем через 10 (десять) и не позднее чем через 15 (пятнадцать) дней со дня размещения на Официальном сайте торгов Протокола аукциона или Протокола рассмотрения Заявок (в случае признания аукциона несостоявшимся).

14.5. В случае если Победитель аукциона или Единственный Участник аукциона в срок, предусмотренный Документацией об аукционе (пункт 14.4.), не представил Арендодателю подписанный договор аренды, а также обеспечение исполнения договора аренды (при установлении такого требования), Победитель аукциона, Единственный участник аукциона признается **уклонившимся от заключения договора аренды**.

14.6. Договор аренды заключается на условиях, указанных в Документации об аукционе и в поданной Участником, с которым заключается договор аренды, Заявке и по цене, предложенной Победителем аукциона/ Участником, сделавшим предпоследнее предложение о цене договора (цене лота), или по начальной (минимальной) цене договора (цене лота) в случае заключения договора аренды с Единственным участником аукциона.

14.7. При заключении и исполнении договора аренды изменение условий договора аренды, указанных в Документации об аукционе, по соглашению сторон и в одностороннем порядке не допускается, за исключением случаев, предусмотренных пунктом 14.10. Документации об аукционе.

14.8. Арендная плата за пользование Объектом (лотом) аукциона вносится в порядке, предусмотренном договором аренды.

14.9. В срок, предусмотренный для заключения договора аренды, Арендодатель обязан **отказаться от заключения договора аренды** с Победителем аукциона либо с Участником, с которым заключается такой договор аренды, в случае установления факта:

14.9.1. Проведения ликвидации такого Участника - юридического лица или принятия арбитражным судом решения о признании такого Участника - юридического лица, индивидуального предпринимателя банкротом и об открытии конкурсного производства;

14.9.2. Приостановления деятельности такого лица в порядке, предусмотренном Кодексом Российской Федерации об административных правонарушениях;

14.9.3. Предоставления таким лицом заведомо ложных сведений, содержащихся в документах, предусмотренных пунктом 8.3. настоящей Документации об аукционе.

14.10. При заключении и исполнении договора аренды цена такого договора аренды не может быть ниже начальной (минимальной) цены договора (цены лота), указанной в Извещении о проведении аукциона, цена заключенного договора аренды не может быть пересмотрена сторонами в сторону уменьшения, но может быть увеличена по соглашению сторон в порядке, установленном договором аренды.

14.11. В случае отказа от заключения договора аренды с Победителем аукциона, либо при уклонении Победителя аукциона от заключения договора аренды, с Участником аукциона с которым заключается такой договор, Аукционной комиссией в срок не позднее дня, следующего после дня установления фактов, предусмотренных пунктом 14.9 настоящей Документации об аукционе и являющихся основанием для отказа от заключения договора аренды, составляется Протокол об отказе от заключения договора аренды, который подписывается всеми присутствующими членами Аукционной комиссии в день его составления. Протокол об отказе от заключения договора аренды составляется в трех экземплярах, один из которых хранится у Организатора аукциона. Указанный протокол размещается Организатором аукциона на Официальном сайте торгов, ЕПТ МО в течение дня, следующего после дня подписания указанного протокола. Арендодатель в течение двух рабочих дней с даты подписания Протокола об отказе от заключения договора аренды передает (направляет) один экземпляр протокола лицу, с которым отказывается заключить договор аренды.

14.12. В случае если Победитель аукциона признан уклонившимся от заключения договора аренды, Арендодатель вправе обратиться в суд с иском о понуждении Победителя аукциона заключить договор аренды, а также о возмещении убытков, причиненных уклонением от заключения договора аренды, либо заключить договор аренды с Участником, сделавшим предпоследнее предложение о цене договора аренды. Арендодатель обязан заключить договор аренды с Участником, сделавшим предпоследнее предложение о цене договора аренды, при отказе от заключения договора аренды с Победителем аукциона в случаях, предусмотренных пунктом 14.9. Документации об аукционе. Арендодатель в течение трех рабочих дней с даты подписания Протокола об отказе от заключения договора аренды направляет Участнику, сделавшему предпоследнее предложение о цене договора аренды, один экземпляр Протокола об отказе от заключения договора аренды и проект договора аренды, который составляется путем включения условий исполнения договора аренды, предложенных Участником, сделавшим предпоследнее предложение о цене договора аренды, в проект договора аренды, прилагаемый к Документации об аукционе. Указанный проект договора аренды подписывается Участником, сделавшим предпоследнее предложение о цене договора аренды, в **десятидневный срок** и представляется Арендодателю.

При этом заключение договора аренды для Участника, сделавшего предпоследнее предложение о цене договора аренды, является обязательным.

14.13. В случае если Участник, сделавший предпоследнее предложение о цене договора (цене лота) в срок, предусмотренный Документацией об аукционе (пункт 14.12.) не представил Арендодателю подписанный договор аренды, а также обеспечение исполнения договора аренды (при установлении такого требования), такой Участник аукциона признается **уклонившимся от заключения договора аренды**.

14.14. В случае уклонения Участника, сделавшего предпоследнее предложение о цене договора (цене лота), от заключения договора аренды, Арендодатель вправе обратиться в суд с иском о понуждении такого Участника заключить договор аренды, а также о возмещении убытков, причиненных уклонением от заключения договора аренды.

14.15. В случае если договор аренды не заключен с Победителем аукциона или с Участником, сделавшим предпоследнее предложение о цене договора аренды, аукцион признается несостоявшимся.

14.16. В случае перемены Арендодателя или обладателя имущественного права действие соответствующего договора аренды не прекращается и проведение аукциона не требуется.

14.17. К Документации об аукционе прилагается проект договора аренды, являющийся неотъемлемой частью Документации об аукционе.



**АДМИНИСТРАЦИЯ  
ГОРОДСКОГО ОКРУГА ДОМОДЕДОВО  
МОСКОВСКОЙ ОБЛАСТИ  
КОМИТЕТ ПО УПРАВЛЕНИЮ ИМУЩЕСТВОМ**

*пл.30-летия Победы, д.1, микрорайон Центральный, г. Домодедово, Московская область, 142000,  
Тел. (495)276-05-49, (496)79-24-139*

## **РАСПОРЯЖЕНИЕ**

от 04.02.2021 № 26-6/20

О проведении открытого аукциона  
на право заключения договора  
аренды муниципального недвижимого  
имущества

В соответствии с Федеральным законом от 26.07.2006 № 135-ФЗ «О защите конкуренции», Приказом Федеральной антимонопольной службы России от 10.02.2010 № 67 «О порядке проведения конкурсов или аукционов на право заключения договоров аренды, договоров безвозмездного пользования, договоров доверительного управления имуществом, иных договоров, предусматривающих переход прав в отношении государственного или муниципального имущества, и перечне видов имущества, в отношении которого заключение указанных договоров может осуществляться путем проведения торгов в форме конкурса», Положением о Комитете по управлению имуществом Администрации городского округа Домодедово Московской области, утвержденным Решением Совета депутатов городского округа Домодедово Московской области от 29.08.2018 № 1-4/908, Соглашением о взаимодействии при подготовке, организации и проведении торгов и иных конкурентных процедур между Комитетом по конкурентной политике Московской области, Государственным казенным учреждением Московской области «Региональный центр торгов» и Комитетом по управлению имуществом Администрации городского округа Домодедово Московской области от 04.07.2016 № 173-0407/2016, учитывая сводное заключение Министерства имущественных отношений Московской области № 3 от 28.01.2021г. (карточка 50:28.13773).

1. Провести открытый аукцион в электронной форме на право заключения договора аренды муниципального недвижимого имущества: нежилое здание: магазин общей площадью 1 270,7 кв.м., кадастровый номер 50:28:0040115:180, расположенное по адресу: Московская область, город Домодедово, мкр.Барыбино, ул.Агрехимиков, д.7в и земельный участок, кадастровый номер 50:28:0040115:842, общей площадью 1 438 кв.м., расположенный по адресу: Московская область, город Домодедово, мкр.Барыбино, ул.Агрехимиков.

2. Характеристика имущества, выставляемого на аукцион:

Нежилое здание общей площадью 1 270,7 кв.м., расположенное по адресу: Московская область, город Домодедово, мкр.Барыбино, ул.Агрехимиков, д.7в.



Имеются инженерно-технические коммуникации: электроснабжение, теплоснабжение, водоснабжение, канализование.

Нежилое здание нуждается в ремонтных работах.

Целевое назначение имущества: магазин.

Земельный участок с кадастровым номером 50:28:0040115:842, расположенный по адресу: Московская область, город Домодедово, мкр.Барыбино, ул.Агрохимиков, общей площадью 1 438 кв.м.

Категория земель – земли населенных пунктов, вид разрешенного использования – магазины.

Земельный участок полностью расположен в границах приаэродромной территории аэродрома Москва (Домодедово). Использовать земельный участок в соответствии с требованиями Воздушного кодекса и Федеральным законом Российской Федерации №135-ФЗ от 01.07.2017 «О внесении изменений в отдельные законодательные акты Российской Федерации в части совершенствования порядка установления и использования приаэродромной территории и санитарно-защитной зоны».

Срок действия договора аренды – 10 лет.

2.1. Нежилое здание и земельный участок являются муниципальной собственностью. Нежилое здание и земельный участок свободны от прав третьих лиц.

2.2. Требования к техническому состоянию муниципального имущества, права на которое передаются по договору, которым это имущество должно соответствовать на момент окончания срока договора: После прекращения действия или расторжения прав, которые передаются по договору, нежилое здание должно соответствовать техническому состоянию, в котором оно было передано в аренду, с учетом произведенных ремонтных работ за период действия договора и нормативного износа на момент окончания срока договора.

3. Начальная (минимальная) цена договора – начальный (минимальный) размер арендной платы в год: 648 144,81 рублей (Шестьсот сорок восемь тысяч сто сорок четыре рубля 81 коп.), без учета налога на добавленную стоимость и без расходов на оплату коммунальных, эксплуатационных и административно-хозяйственных услуг.

- нежилое здание с кадастровым номером 50:28:0040115:180, расположенное по адресу: Московская область, город Домодедово, мкр.Барыбино, ул.Агрохимиков, д.7в, общей площадью 1 270,7 кв.м. – 584 520,00 рубля (Пятьсот восемьдесят четыре тысячи пятьсот двадцать рублей 00 коп.), без учета НДС. Цена годовой арендной платы определена на основании отчета независимого оценщика.;

- земельный участок с кадастровым номером 50:28:0040115:842, расположенный по адресу: Московская область, город Домодедово, мкр.Барыбино, ул.Агрохимиков, общей площадью 1 438 кв.м. – 63 624,81 рублей (Шестьдесят три тысячи шестьсот двадцать четыре рубля 81 коп.), без учета НДС. Цена годовой арендной платы составляет 1,5% от кадастровой стоимости.

3.1. «Шаг аукциона» составляет 32 407,24 рублей (Тридцать две тысячи четыреста семь рублей 24 коп.).

3.2. Размер задатка – 129 628,96 рублей (Сто двадцать девять тысяч шестьсот двадцать восемь рублей 96 коп.).

Порядок перечисления и возврата задатка указывается в извещении о проведении аукциона.



4. Установить в качестве Организатора торгов на право заключения договора аренды муниципального недвижимого имущества Комитет по конкурентной политике Московской области (далее - Организатор).

5. Правообладателем нежилого здания и земельного участка является муниципальное образование «Городской округ Домодедово» Московской области.

6. Отделу муниципальной собственности Комитета по управлению имуществом подготовить необходимые материалы по нежилому зданию и земельному участку передать для проведения аукциона Организатору.

7. Организатору аукциона разместить информацию о проведении аукциона, иную информацию, связанную с проведением аукциона, об итогах аукциона на официальном сайте Российской Федерации, определенном Правительством Российской Федерации [www.torgi.gov.ru](http://www.torgi.gov.ru), Едином портале торгов Московской области [www.torgi.mosreg.ru](http://www.torgi.mosreg.ru), посредством подсистемы АРИП ЕАСУЗ МО [casuz.mosreg.ru/Arip/](http://casuz.mosreg.ru/Arip/), на сайте электронной торговой площадки [www.rts-tender.ru](http://www.rts-tender.ru) в информационно-телекоммуникационной сети «Интернет».

8. Отделу муниципальной собственности Комитета по управлению имуществом внести данные об объекте в систему ЕИСУГИ <http://eisugi.mosreg.ru/login.jsp> и интегрировать в подсистему АРИП ЕАСУЗ МО [casuz.mosreg.ru/Arip/](http://casuz.mosreg.ru/Arip/), разместить извещение о проведении аукциона, иную информацию, связанную с проведением аукциона, об итогах аукциона на официальном сайте городского округа Домодедово [www.domod.ru](http://www.domod.ru) в информационно-телекоммуникационной сети «Интернет» и опубликовать в муниципальной газете «Призыв».

9. Комитету по управлению имуществом заключить в установленный срок с победителем торгов (единственным участником или участником, с которым заключается договор) договор аренды муниципального недвижимого имущества и направить копию такого договора Организатору.

10. Передача прав по договору аренды третьим лицам не допускается, за исключением передачи нежилого здания в субаренду, которая возможна только при условии получения письменного согласия арендодателя.

11. Контроль за исполнением настоящего распоряжения оставляю за собой.

Председатель Комитета  
по управлению имуществом



Л.В. Енбекова

Федерального государственного бюджетного учреждения "Федеральная кадастровая палата Росреестра" по Московской области  
полное наименование органа регистрации прав

Выписка из Единого государственного реестра недвижимости об объекте недвижимости

Сведения о характеристиках объекта недвижимости  
На основании запроса от 11.12.2020, поступившего на рассмотрение 11.12.2020, сообщаем, что согласно записям Единого государственного реестра недвижимости:

| Здание  |   |
|---|---|
| Лист №1   | Раздел 1  |
| 50:28:0040115:180   | 50:28:0040115:180   |
| 50:28:0040115   | 50:28:0040115   |
| 29.07.2012  | 29.07.2012  |
| Идентификационный номер:  | Идентификационный номер 50:50-28/041/2005-209; Инвентарный номер 030:011-30035 15.06.2011 Домодедовским филиалом ГУП МО "МОБТИ" |
| Адрес (местоположение):   | Московская обл., Домодедовский р-н, город Домодедово, мкр. Барыбино, ул. Агрохимиков, 7в  |
| Площадь, м <sup>2</sup> :   | 1270,7  |
| Назначение:   | Нежилое   |
| Наименование:   | Мягкоин   |
| Количество этажей, в том числе подземных этажей:  | 2, в том числе подземных 0  |
| Материал наружных стен:   | Из прочих материалов  |
| Год ввода в эксплуатацию по завершении строительства:   | данные отсутствуют  |
| Год завершения строительства:   | 2005  |
| Кадастровая стоимость, руб.:  | 63591829,71   |
| Кадастровые номера иных объектов недвижимости, в пределах которых расположен объект недвижимости: | 50:28:0040115:842   |
| Кадастровые номера помещений, машино-мест, расположенных в здании или сооружении:                 | 50:28:0040115:704, 50:28:0040115:705  |
| Кадастровые номера объектов недвижимости, из которых образован объект недвижимости:               | данные отсутствуют  |
| Кадастровые номера образванных объектов недвижимости:   | данные отсутствуют  |
| Сведения о включении объекта недвижимости в состав предприятия как имущественного комплекса:      | данные отсутствуют  |
| Сведения о включении объекта недвижимости в состав единого недвижимого комплекса:                 | данные отсутствуют  |
| Виды разрешенного использования:  | данные отсутствуют  |
| полное наименование должности   | подпись   |
|   | инициалы, фамилия   |
|   | М.П.  |

|   |   |                   |                          |
|---|---|-------------------|--------------------------|
| Здание  |   | Здание            |                          |
| вид. объекта недвижимости   |   |                   |                          |
| Лист №2 Раздел 1  | Всего листов раздела 1: 2   | Всего разделов: 6 | Всего листов выписки: 11 |
| 14 декабря 2020г. № КУВИ-002/2020-47838216  |   |                   |                          |
| Кадастровый номер: 50:28:0040115:180  |   |                   |                          |
| Сведения о включении объекта недвижимости в реестр объектов культурного наследия: | данные отсутствуют  |                   |                          |
| Сведения о кадастровом инженере:  | 49. Измененном сведений о кадастровом номере земельного участка (земельных участков), в пределах которого (которых) расположено здание, номере кадастрового квартала (кадастровых кварталов), в пределах которого (которых) расположено здание здания с кадастровым номером 50:28:0040115:180, в том числе в связи с исправлением ошибки, 9, 2020-08-03 |                   |                          |
| Статус записи об объекте недвижимости:  | Сведения об объекте недвижимости имеют статус "актуальные, ранее учтенные"  |                   |                          |
| Особые отметки:   | Право (ограничение права, обременение объекта недвижимости) зарегистрировано на объект недвижимости с наименованием: Нежилое здание: Магазины. Сведения, необходимые для заполнения разделов: 6 - Сведения о частях объекта недвижимости; 6.1 - Сведения о частях объекта недвижимости, отсутствуют.  |                   |                          |
| Получатель выписки:   | Енбеева Любовь Владимировна (представитель заявителя),<br>Заявитель: КУИ администрации городского округа Домодедово Московской области  |                   |                          |

|                               |         |                   |
|-------------------------------|---------|-------------------|
| полное наименование должности | подпись | инициалы, фамилия |
|                               |         | М.П.              |

Выписка из Единого государственного реестра недвижимости об объекте недвижимости  
Сведения о зарегистрированных правах

|  |   |                   |   |
|--|---|-------------------|---|
| Лист №1 Раздел 2                           |   | Здание            |   |
| Всего листов раздела 2: 2                  |   | Всего разделов: 6 |   |
| Всего листов выписки: 11                   |   |                   |   |
| 14 декабря 2020г. № КУВИ-002/2020-47838216 |   |                   |   |
| Кадастровый номер:                         |   | 50:28:0040115:180 |   |
| 1  | Правообладатель (правообладатели):  | 1.1               | Муниципальное образование "Городской округ Домодедово Московской области" |
| 2  | Вид, номер и дата государственной регистрации права:  | 2.1               | Собственность<br>50-50-28/041/2005-209<br>25.10.2005 00:00:00             |
| 3  | Ограничение прав и обременение объекта недвижимости:  |                   | не зарегистрировано   |
| 4  | Договоры участия в долевом строительстве:   |                   | не зарегистрировано   |
| 5  | Заявленные в судебном порядке права требования:   |                   | данные отсутствуют  |
| 6  | Сведения о возложении в отношении зарегистрированного права:  |                   | данные отсутствуют  |
| 7  | Сведения о наличии решения об изъятии объекта недвижимости для государственных и муниципальных нужд:  |                   | данные отсутствуют  |
| 8  | Сведения о невозможности государственной регистрации без личного участия правообладателя или его законного представителя:   |                   | данные отсутствуют  |
| 9  | Правовитязания и сведения о наличии поступивших, но не рассмотренных заявлений о проведении государственной регистрации права (перехода, прекращения права), ограничения права или обременения объекта недвижимости, сделки в отношении объекта недвижимости: |                   | отсутствуют   |

|                               |         |                   |
|-------------------------------|---------|-------------------|
| полное наименование должности | подпись | инициалы, фамилия |
|-------------------------------|---------|-------------------|

М.П.

|  |   |                           |                   |
|--|---|---------------------------|-------------------|
| Здание                                     |   |                           |                   |
| вид. объекта недвижимости                  |   |                           |                   |
| Лист №2                                    | Раздел 2  | Всего листов раздела 2: 2 | Всего разделов: 6 |
| 14 декабря 2020г. № КУВИ-002/2020-47838216 |   | Всего листов выписки: 11  |                   |
| Кадастровый номер:                         |   | 50:28:0040115.180         |                   |
| 10   | Сведения об осуществлении государственной регистрации сделки, права, ограничения права без необходимого в силу закона согласия третьего лица, органа: | данные отсутствуют        |                   |

|                               |         |                   |
|-------------------------------|---------|-------------------|
| полное наименование должности | подпись | инициалы, фамилия |
|                               |         | М.П.              |

Выписка из Единого государственного реестра недвижимости об объекте недвижимости

Описание местоположения объекта недвижимости

|   |          |                           |                   |
|---|----------|---------------------------|-------------------|
| Здание  |          |                           |                   |
| инд. объекта недвижимости   |          |                           |                   |
| Лист №1   | Раздел 5 | Всего листов раздела 5: 1 | Всего разделов: 6 |
| 14 декабря 2020г. №К УВИ-002/2020-47838216  |          | Всего листов выписки: 11  |                   |
| Кадастровый номер: 50:28:0040115:180  |          |                           |                   |
| Схема расположения объекта недвижимости (части объекта недвижимости) на земельном участке(ях) |          |                           |                   |
|   |          |                           |                   |
| Масштаб 1:500   |          | Условные обозначения:     |                   |

|                               |  |                      |  |
|-------------------------------|--|----------------------|--|
| полное наименование должности |  | подпись              |  |
|                               |  | М.П.                 |  |
|                               |  | генеральный директор |  |



Выписка из Единого государственного реестра недвижимости об объекте недвижимости.

Описание местоположения объекта недвижимости

|  |                            |                   |                          |
|--|----------------------------|-------------------|--------------------------|
| Здание                                     |                            |                   |                          |
| вид объекта недвижимости                   |                            |                   |                          |
| Лист №1 Раздел 5.1                         | Всего листов раздела 5.1-3 | Всего разделов: 6 | Всего листов выписки: 11 |
| 14 декабря 2020г. № КУВН-002/2020-47838216 |                            |                   |                          |
| Кадастровый номер: 50:28:0040115:180       |                            |                   |                          |

1. Сведения о координатах характерных точек контура объекта недвижимости

Система координат 50.2

| Номер точки | Координаты, м |            | Радиус, м | Средняя квадратическая погрешность определения координат характерных точек контура, м | Глубина, высота, м |             |
|-------------|---------------|------------|-----------|---|--------------------|-------------|
|             | X             | Y          |           |   | H1                 | H2          |
| 1           | 2             | 3          | 4         | 5   | 6                  | 7           |
| 1           | 415711.38     | 2211749.6  | -         | 0.1   | данные             | данные      |
| 2           | 415711.87     | 2211749.98 | -         | 0.1   | отсутствуют        | отсутствуют |
| 3           | 415725.76     | 2211760.86 | -         | 0.1   | данные             | данные      |
| 4           | 415711.29     | 2211779.66 | -         | 0.1   | отсутствуют        | отсутствуют |
| 5           | 415714.43     | 2211782.13 | -         | 0.1   | данные             | данные      |
| 6           | 415713.35     | 2211783.5  | -         | 0.1   | отсутствуют        | отсутствуют |
| 7           | 415710.21     | 2211781.05 | -         | 0.1   | данные             | данные      |
| 8           | 415707.93     | 2211784.01 | -         | 0.1   | отсутствуют        | отсутствуют |
| 9           | 415703.29     | 2211780.39 | -         | 0.1   | данные             | данные      |
| 10          | 415702.03     | 2211782.01 | -         | 0.1   | отсутствуют        | отсутствуют |
| 11          | 415703.27     | 2211782.98 | -         | 0.1   | данные             | данные      |
| 12          | 415699.35     | 2211788    | -         | 0.1   | отсутствуют        | отсутствуют |
| 13          | 415698.12     | 2211787.04 | -         | 0.1   | данные             | данные      |

|                               |         |                   |
|-------------------------------|---------|-------------------|
| полное наименование должности | подпись | инициалы, фамилия |
|-------------------------------|---------|-------------------|

М.П.

| Здание   |           |                              |   |                    |                    |                          |             |             |             |
|--|-----------|------------------------------|---|--------------------|--------------------|--------------------------|-------------|-------------|-------------|
| вид объекта недвижимости   |           |                              |   |                    |                    |                          |             |             |             |
| Лист №2 Раздел 5.1   |           | Всего листов раздела 5.1 - 3 |   | Всего разделов - 6 |                    | Всего листов выписки: 11 |             |             |             |
| 14 декабря 2020г. № КУВИ-002/2020-47838216   |           |                              |   |                    |                    |                          |             |             |             |
| Кадастровый номер: 50:28:0040115.180   |           |                              |   |                    |                    |                          |             |             |             |
| 14   | 415692.09 | 2211794.79                   | - | 0.1                | данные             | данные                   | данные      | данные      | данные      |
| 15   | 415682.23 | 2211787.06                   | - | 0.1                | отсутствуют        | отсутствуют              | отсутствуют | отсутствуют | отсутствуют |
| 16   | 415690.98 | 2211775.8                    | - | 0.1                | данные             | данные                   | данные      | данные      | данные      |
| 17   | 415685.91 | 2211771.86                   | - | 0.1                | отсутствуют        | отсутствуют              | отсутствуют | отсутствуют | отсутствуют |
| 18   | 415691    | 2211765.48                   | - | 0.1                | данные             | данные                   | данные      | данные      | данные      |
| 19   | 415696    | 2211769.36                   | - | 0.1                | отсутствуют        | отсутствуют              | отсутствуют | отсутствуют | отсутствуют |
| 20   | 415704.24 | 2211758.77                   | - | 0.1                | данные             | данные                   | данные      | данные      | данные      |
| 21   | 415703.1  | 2211757.89                   | - | 0.1                | отсутствуют        | отсутствуют              | отсутствуют | отсутствуют | отсутствуют |
| 22   | 415706.9  | 2211753.02                   | - | 0.1                | данные             | данные                   | данные      | данные      | данные      |
| 23   | 415708.03 | 2211753.9                    | - | 0.1                | отсутствуют        | отсутствуют              | отсутствуют | отсутствуют | отсутствуют |
| 1  | 415711.38 | 2211749.6                    | - | 0.1                | данные             | данные                   | данные      | данные      | данные      |
| 2. Сведения о предельных высоте и глубине конструктивных элементов объектов недвижимости |           |                              |   |                    |                    |                          |             |             |             |
| Предельная глубина конструктивных элементов объекта недвижимости, м                      |           |                              |   |                    | данные отсутствуют |                          |             |             |             |
| Предельная высота конструктивных элементов объекта недвижимости, м                       |           |                              |   |                    | данные отсутствуют |                          |             |             |             |

|                               |         |                   |
|-------------------------------|---------|-------------------|
| полное наименование должности | подпись | инициалы, фамилия |
|                               |         | М.П.              |

|   |                              |                    |   |
|---|------------------------------|--------------------|---|
| Здание  |                              | Здание             |   |
| вид. объекта недвижимости   |                              |                    |   |
| Лист №3 Раздел 5.1  | Всего листов раздела 5.1 - 3 | Всего разделов - 6 | Всего листов выписки: 11  |
| 14 декабря 2020г. № КУВИ-002/2020-47838216  |                              |                    |   |
| Кадастровый номер: 50:28:0040115.180  |                              |                    |   |
| 3. Сведения о характерных точках пересечения контура объекта недвижимости с контуром (контурами) иных зданий, сооружений, объектов незавершенного строительства |                              |                    |   |
| Система координат 50.2  |                              |                    |   |
| Номера характерных точек контура  | Координаты, м                |                    | Кадастровые номера иных объектов недвижимости, с контурами которых пересекается контур данного объекта недвижимости |
|   | X                            | Y                  |   |
| 1   | 2                            | 3                  | 4   |
| данные отсутствуют  | данные отсутствуют           | данные отсутствуют | данные отсутствуют  |
| Средняя квадратическая погрешность определения координат характерных точек контура, м   |                              | Глубина, высота, м | Кадастровые номера иных объектов недвижимости, с контурами которых пересекается контур данного объекта недвижимости |
| 4   |                              | Н1                 |   |
| данные отсутствуют  |                              | Н2                 | 7   |
| данные отсутствуют  |                              | данные отсутствуют | данные отсутствуют  |

|                               |         |                   |
|-------------------------------|---------|-------------------|
| полное наименование должности | подпись | инициалы, фамилия |
|                               |         | М.П.              |

Выписка из Единого государственного реестра недвижимости об объекте недвижимости:

Перечень помещений, машино-мест, расположенных в здании, сооружении

|  |                          |
|--|--------------------------|
| Здание                                     |                          |
| вид объекта недвижимости                   |                          |
| Лист №1 Раздел 7                           | Всего листов выписки: 11 |
| Всего разделов: 6                          |                          |
| 14 декабря 2020г. № КУВИ-002/2020-47838216 |                          |
| Кадастровый номер: 50:28:0040115:180       |                          |

| N п/п | Кадастровый номер помещения, машино-места | Номер этажа (этажей) | Обозначение (номер) помещения, машино-места на поэтажном плане | Назначение помещения | Вид разрешенного использования | Площадь, м2 |
|-------|---|----------------------|--|----------------------|--------------------------------|-------------|
| 1     | 50:28:0040115:704                         | 01                   | 1  | Нежилое помещение    | данные отсутствуют             | 617,4       |
| 2     | 50:28:0040115:705                         | 02                   |  | Нежилое помещение    | данные отсутствуют             | 653,3       |

|                               |         |                   |
|-------------------------------|---------|-------------------|
| полное наименование должности | подпись | инициалы, фамилия |
|-------------------------------|---------|-------------------|

М.П.

Выписка из Единого государственного реестра недвижимости об объекте недвижимости:

План расположения помещения, машино-места на этаже (плане этажа)

|  |                           |                          |
|--|---------------------------|--------------------------|
| Здание                                     |                           |                          |
| вид объекта недвижимости                   |                           |                          |
| Лист №1 Раздел 8                           | Всего листов раздела 8: 2 | Всего разделов: 6        |
| 14 декабря 2020г. № КУВИ-002/2020-47838216 |                           | Всего листов выписки: 11 |
| Кадастровый номер: 50:28:0040115:180       |                           |                          |
| Кадастровый номер:                         |                           |                          |
| 50:28:0040115:704                          |                           | Номер этажа (этажей):    |
|  |                           | 01                       |

|                               |         |                   |
|-------------------------------|---------|-------------------|
| полное наименование должности | подпись | инициалы, фамилия |
|-------------------------------|---------|-------------------|

М.П.

|  |                           |                   |
|--|---------------------------|-------------------|
| Здание                                     |                           |                   |
| вид объекта недвижимости                   |                           |                   |
| Лист №2 Раздел 8                           | Всего листов раздела 8: 2 | Всего разделов: 6 |
| Всего листов выписки: 11                   |                           |                   |
| 14 декабря 2020г. № КУВИ-002/2020-47838216 |                           |                   |
| Кадастровый номер:                         |                           |                   |
| 50:28:0040115:180                          |                           |                   |
| Кадастровый номер:                         |                           |                   |
| 50:28:0040115:705                          |                           |                   |
| Номер этажа (этажей):                      |                           |                   |
| 02   |                           |                   |

|                               |         |                   |
|-------------------------------|---------|-------------------|
| полное наименование должности | подпись | инициалы, фамилия |
|-------------------------------|---------|-------------------|

М.П.



# ТЕХНИЧЕСКИЙ ПАСПОРТ

*здание*

вид объекта недвижимого имущества

*Магазин*

наименование сооружения

## Адрес (местоположение) объекта недвижимости:

|                                   |                    |                          |
|-----------------------------------|--------------------|--------------------------|
| Субъект Российской Федерации      | Московская область |                          |
| Район                             | Тип                |                          |
|                                   | Наименование       |                          |
| Муниципальное образование         | Тип                | город                    |
|                                   | Наименование       | Домодедово, мкр. Барьино |
| Населенный пункт                  | Тип                | улица                    |
|                                   | Наименование       | Агрехимиков              |
| Улица (проспект, переулок и т.д.) | Тип                | 7в                       |
|                                   | Наименование       |                          |
| Номер дома                        |                    |                          |
| Номер корпуса                     |                    |                          |
| Номер строения                    |                    |                          |
| Литера                            | 1Б                 |                          |
| Иное описание местоположения      |                    |                          |
| Кадастровый номер сооружения      |                    |                          |
| Инвентарный номер сооружения      | 030:011-30035      |                          |

Технический паспорт составлен по состоянию на

15 июня 2011 г.

|  |                    |
|--|--------------------|
| <b>СОГЛАСОВАНО:</b>                      |                    |
| ООО "Трейд Комплекс"                     |                    |
| Представитель<br>(должность)<br>(Ф.И.О)  | Подпись,<br>печать |
| Генеральный директор<br><br>А.В. Королев |                    |

М. П.

|   |   |
|---|---|
| Наименование организации,<br>осуществляющей технический учет<br>и составление технического паспорта |   |
| Домодедовский филиал ГУП МО "МОБТИ"   |   |
| Руководитель<br>(Уполномоченное лицо)<br>(Полное наименование должности)<br>(Ф.И.О)                 | Подпись,<br>печать  |
| Директор Домодедовского филиала<br>ГУП МО "МОБТИ"<br>З.Д. Ляхова                                    |  |

М. П.



## 2. Описание (состав) технического паспорта

| № п.п. | Наименование раздела, прилагаемых документов | №№ листов |
|--------|--|-----------|
| 1      | Титульный лист                               |           |
| 2      | Описание (состав) технического паспорта      | 1         |
| 3      | Общие сведения                               | 2         |
| 4      | Состав объекта                               | 3         |
| 5      | Ситуационный план                            | 4         |
| 6      | План земельного участка                      | 5         |
| 7      | Полэтажные планы                             | 6         |
| 8      | Экспликация к плану зданий и сооружений      | 7-8       |
| 9      | Экспликация к поэтажным планам               | 9         |
| 10     | Запись о правообладателях, особые отметки    | 10-11     |
|        |  | 12        |

### 3. Общие сведения

Наименование Магазин

Назначение нежилое

#### 3.1 Краткое описание

*Лит. 1Б (бывш. лит. Б) - двухэтажное кирпичное здание, общая площадь 1270,7 кв.м.*

#### 3.2. Ранее присвоенные (справочно):

|                   |          |
|-------------------|----------|
| Адрес             |          |
| Кадастровый номер |          |
| Инвентарный номер | 11-30035 |
| Литера            |          |

#### 3.3. Сведения об ограничениях (обременениях)

*Сведений не имеется*

#### 3.4. Стоимость

Балансовая стоимость (для юридических лиц) \_\_\_\_\_ руб.

Инвентаризационная стоимость на дату составления паспорта  
(для физических лиц) \_\_\_\_\_ руб.

#### 3.5. Примечание

*Изменение площадей связано с перепланировкой помещений:  
1 этаж - № 41, 42, 43, 44, 45, 47, 48, 49, 50, 51  
2 этаж № 8, 9.*

#### 4. Состав объекта

| № на плане<br>Литера | Наименование<br>зданий,<br>сооружений | Год ввода в<br>эксплуатацию<br>(завершения<br>строительства) | для юридических лиц                |  |
|----------------------|---------------------------------------|--|------------------------------------|--|
|                      |                                       |  | Инвентарный номер<br>по бух. учету | Балансовая стоимость<br>по состоянию на<br>15 июня 2011 г.<br>(руб.) |
| 1                    | 2                                     | 3  | 4                                  | 5  |
| 1Б                   | Магазин (бывш.лит.Б)                  | 2005   | ---                                | ---  |

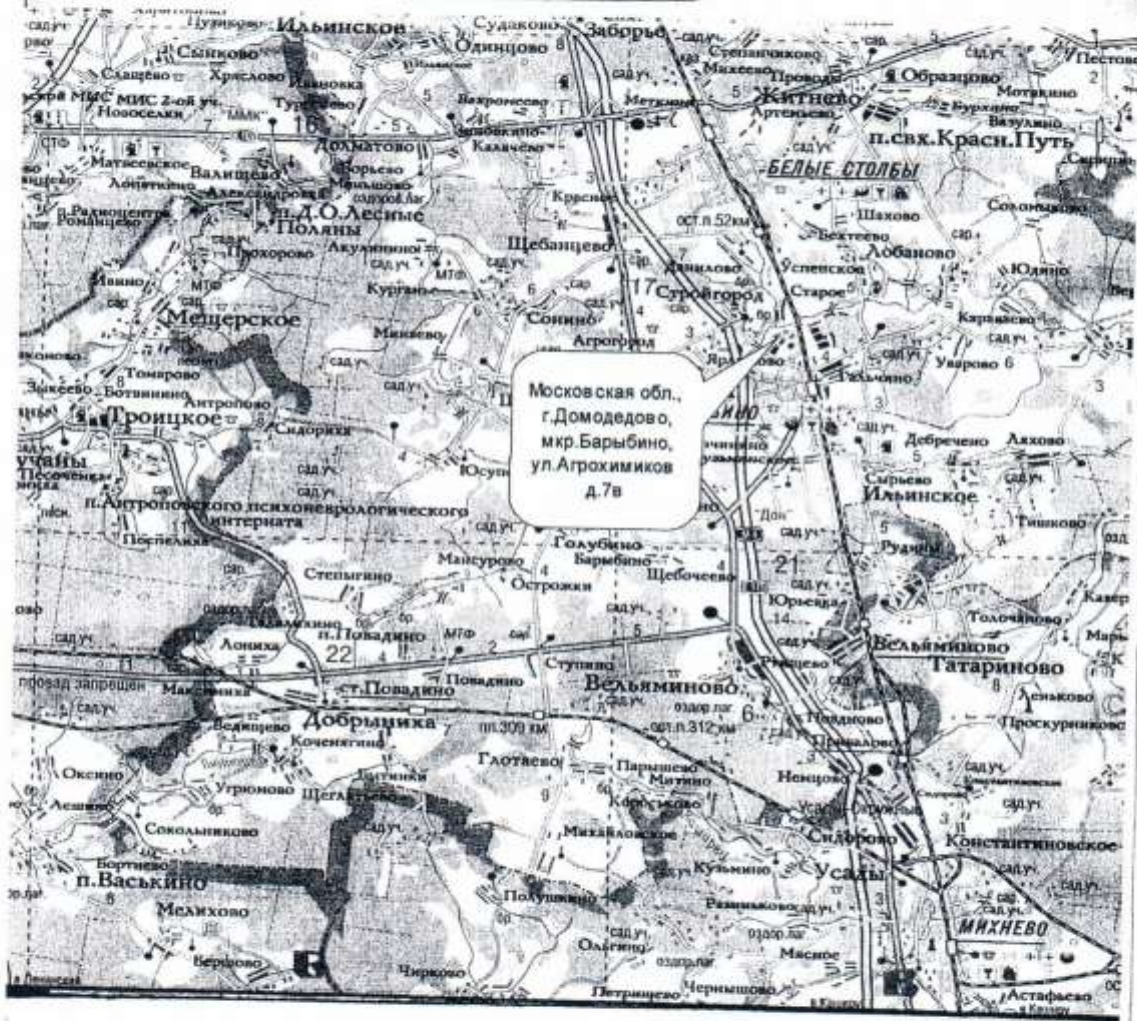


**Ситуационный план**  
Магазин  
наименование объекта

Масштаб 1:50000

Лист 1 Всего листов 1

Домодедовский р-он



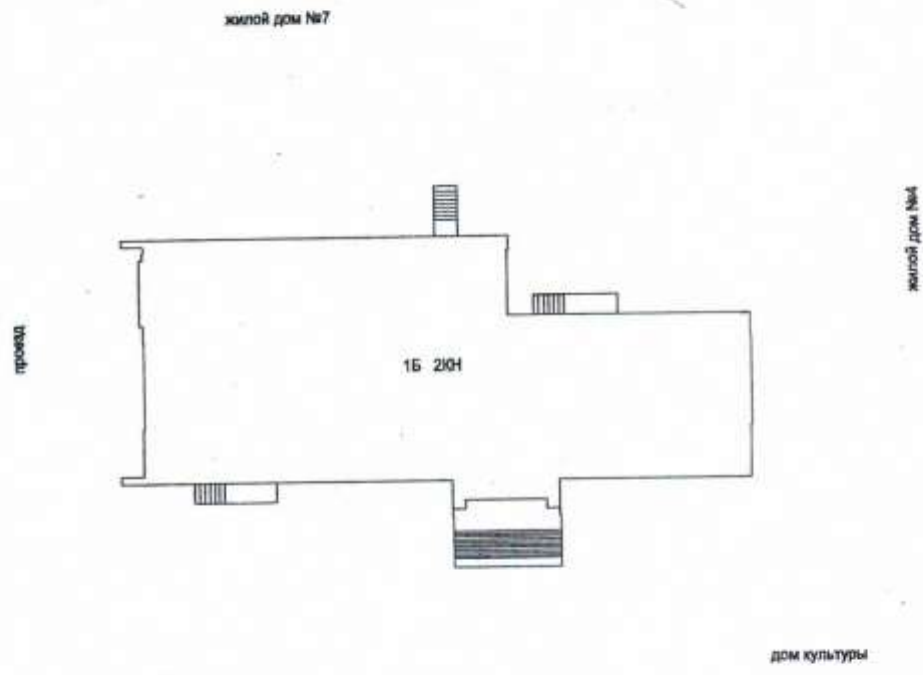
| Выполнил      |                 | Проверил    |         |
|---------------|-----------------|-------------|---------|
| Ф.И.О.        | Подпись         | Ф.И.О.      | Подпись |
| Федулова Н.В. | <i>Федулова</i> | Ляхова З.Д. |         |

# Ситуационный план

строений и сооружений, расположенных на земельном участке по адресу

Московская область, Домодедовский район, Домодедово, мкр. Барыбино г., Агрохимиков ул., Дом 7в

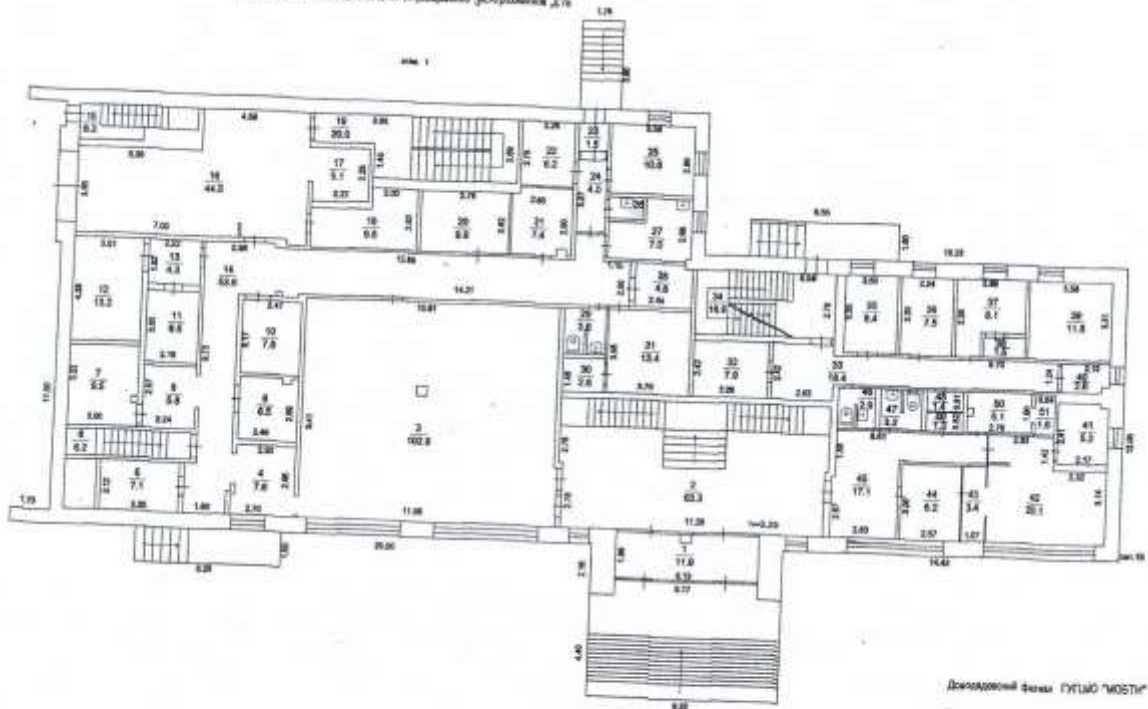
Масштаб 1:500



Домодедовский филиал ГУП МО "МОБТИ"

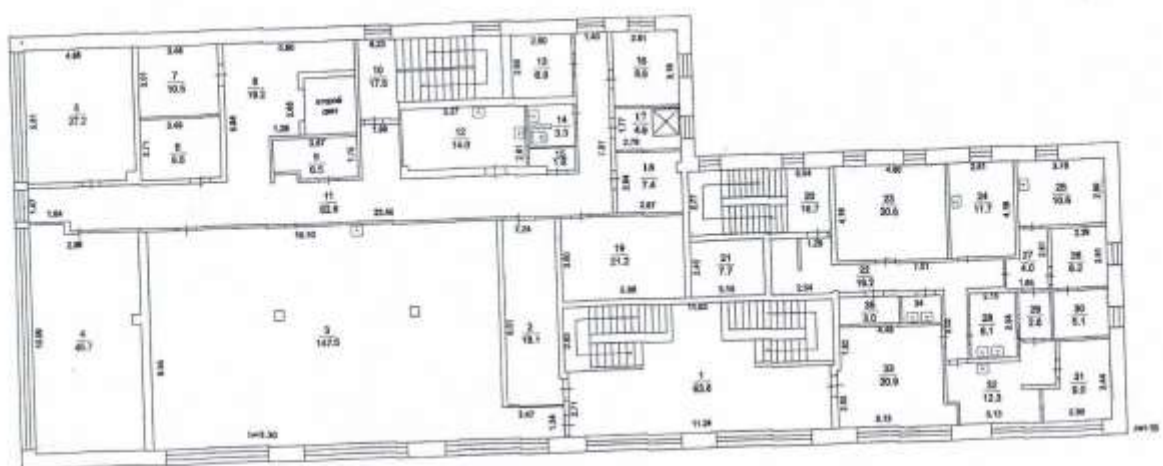
|                 |                                  |
|-----------------|----------------------------------|
| Изготовлено     | <u>21.06.2011 г.</u>             |
| По состоянию на | <u>15.06.2011 г.</u>             |
| Изготовил       | <u>Федулова Н.В.</u> <i>Н.В.</i> |
| Проверил        | <u>Ляхова З.Д.</u> <i>З.Д.</i>   |

Поставный план здания (жилое помещение магазин)  
расположено по адресу:  
Московская область, Дмитровский район, Сергиево-Палатинский д.7а



Документальный фонд: ГУПМО "МОСТИ"  
Изготовлено: 21.06.2011  
По состоянию на: 21.06.2011  
Исполнил: [подпись] Бригада: 118  
Проверил: [подпись] Листа: 3/4

Поставный план здания (жилое помещение магазин)  
расположено по адресу:  
Московская область, Дмитровский район, Сергиево-Палатинский д.7а



Документальный фонд: ГУПМО "МОСТИ"  
Изготовлено: 21.06.2011  
По состоянию на: 21.06.2011  
Исполнил: [подпись] Бригада: 118  
Проверил: [подпись] Листа: 3/4



**8. Экспликация к планам зданий и сооружений  
( инженерных сетей, газопроводов, нефтепродуктопроводов,  
электрических и телефонных сетей,  
дорог, проездов, площадок и ограждений)**

| № и литера<br>на плане | Наименование здания<br>и сооружений<br>в составе объекта | Параметр  |                        |
|------------------------|--|---|------------------------|
|                        |  | наименование параметра<br>(единица измерения)   | описание<br>(значение) |
| 1                      | 2  | 3   | 4                      |
| 1Б                     | Магазин (бывш.лит.Б)                                     | Назначение здания (сооружения)                  | <i>нежилое</i>         |
|                        |  | Этажность (надземная)                           | 2                      |
|                        |  | Этажность (подземная)                           |                        |
|                        |  | Площадь общая по внутреннему<br>обмеру (кв.м)   | 1 270,7                |
|                        |  | Площадь застройки по<br>наружному обмеру (кв.м) | 826,80                 |
|                        |  | Объем (куб.м)                                   | 5 488,00               |
|                        |  | Материал стен                                   | <i>кирпичные</i>       |
|                        |  | Материал фундамента                             | <i>бетонные блоки</i>  |
|                        | Год ввода в эксплуатацию                                 | 2 005   |                        |

### 9. Экспликация к плану этажей

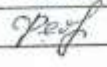
| № и литера на плане | Этаж | № помещения | № на плане | Назначение частей помещений | Общая площадь (кв.м) | Высота (м) | Примечание |
|---------------------|------|-------------|------------|-----------------------------|----------------------|------------|------------|
| 1                   | 2    | 3           | 4          | 5                           | 6                    | 7          | 8          |
|                     |      |             |            |                             | 11,9                 | 3,25       |            |
| 1Б                  | 1    | 1           | 1          | тамбур                      | 63,3                 |            |            |
| 1Б                  |      |             | 2          | коридор                     | 102,9                |            |            |
| 1Б                  |      |             | 3          | основное                    | 7,6                  |            |            |
| 1Б                  |      |             | 4          | основное                    | 7,1                  |            |            |
| 1Б                  |      |             | 5          | основное                    | 6,2                  |            |            |
| 1Б                  |      |             | 6          | лестничная клетка           | 9,5                  |            |            |
| 1Б                  |      |             | 7          | основное                    | 5,8                  |            |            |
| 1Б                  |      |             | 8          | основное                    | 6,5                  |            |            |
| 1Б                  |      |             | 9          | основное                    | 7,8                  |            |            |
| 1Б                  |      |             | 10         | основное                    | 6,5                  |            |            |
| 1Б                  |      |             | 11         | основное                    | 13,2                 |            |            |
| 1Б                  |      |             | 12         | основное                    | 4,3                  |            |            |
| 1Б                  |      |             | 13         | коридор                     | 53,6                 |            |            |
| 1Б                  |      |             | 14         | коридор                     | 6,3                  |            |            |
| 1Б                  |      |             | 15         | лестничная клетка           | 44,5                 |            |            |
| 1Б                  |      |             | 16         | основное                    | 5,1                  | 6,85       |            |
| 1Б                  |      |             | 17         | вспомогательное             | 9,8                  | 3,25       |            |
| 1Б                  |      |             | 18         | основное                    | 20,0                 |            |            |
| 1Б                  |      |             | 19         | лестничная клетка           | 9,9                  |            |            |
| 1Б                  |      |             | 20         | основное                    | 7,4                  |            |            |
| 1Б                  |      |             | 21         | основное                    | 6,2                  |            |            |
| 1Б                  |      |             | 22         | основное                    | 1,5                  |            |            |
| 1Б                  |      |             | 23         | тамбур                      | 4,0                  |            |            |
| 1Б                  |      |             | 24         | коридор                     | 10,6                 |            |            |
| 1Б                  |      |             | 25         | основное                    | 1,9                  |            |            |
| 1Б                  |      |             | 26         | вспомогательное             | 7,0                  |            |            |
| 1Б                  |      |             | 27         | основное                    | 4,8                  |            |            |
| 1Б                  |      |             | 28         | основное                    | 3,6                  |            |            |
| 1Б                  |      |             | 29         | вспомогательное             | 2,6                  |            |            |
| 1Б                  |      |             | 30         | основное                    | 13,4                 |            |            |
| 1Б                  |      |             | 31         | основное                    | 7,9                  |            |            |
| 1Б                  |      |             | 32         | основное                    | 18,4                 |            |            |
| 1Б                  |      |             | 33         | коридор                     | 16,9                 |            |            |
| 1Б                  |      |             | 34         | лестничная клетка           | 8,4                  |            |            |
| 1Б                  |      |             | 35         | основное                    | 7,5                  |            |            |
| 1Б                  |      |             | 36         | основное                    | 8,1                  |            |            |
| 1Б                  |      |             | 37         | основное                    | 1,5                  |            |            |
| 1Б                  |      |             | 38         | вспомогательное             | 11,8                 |            |            |
| 1Б                  |      |             | 39         | основное                    | 2,6                  |            |            |
| 1Б                  |      |             | 40         | основное                    | 5,2                  |            |            |
| 1Б                  |      |             | 41         | основное                    | 20,1                 |            |            |
| 1Б                  |      |             | 42         | основное                    | 3,4                  |            |            |
| 1Б                  |      |             | 43         | основное                    | 8,2                  |            |            |
| 1Б                  |      |             | 44         | основное                    | 17,1                 |            |            |
| 1Б                  |      |             | 45         | основное                    | 2,9                  |            |            |
| 1Б                  |      |             | 46         | вспомогательное             | 3,2                  |            |            |
| 1Б                  |      |             | 47         | вспомогательное             | 1,4                  |            |            |
| 1Б                  |      |             | 48         | вспомогательное             | 1,3                  |            |            |
| 1Б                  |      |             | 49         | основное                    | 5,1                  |            |            |
| 1Б                  |      |             | 50         | вспомогательное             | 1,6                  |            |            |
| 1Б                  |      |             | 51         | вспомогательное             | 63,6                 | 3,30       |            |
| 1Б                  | 2    |             | 1          | коридор                     | 18,1                 |            |            |
| 1Б                  |      |             | 2          | основное                    | 147,5                |            |            |
| 1Б                  |      |             | 3          | основное                    | 45,7                 |            |            |
| 1Б                  |      |             | 4          | основное                    | 27,2                 |            |            |
| 1Б                  |      |             | 5          | основное                    | 9,5                  |            |            |
| 1Б                  |      |             | 6          | основное                    | 10,5                 |            |            |
| 1Б                  |      |             | 7          | основное                    | 19,2                 |            |            |
| 1Б                  |      |             | 8          | коридор                     | 6,5                  |            |            |
| 1Б                  |      |             | 9          | основное                    | 17,5                 |            |            |
| 1Б                  |      |             | 10         | лестничная клетка           | 62,8                 |            |            |
| 1Б                  |      |             | 11         | коридор                     |                      |            |            |

| 1             | 2 | 3 | 4  | 5                 | 6             | 7    | 8 |
|---------------|---|---|----|-------------------|---------------|------|---|
| 1Б            | 2 |   | 12 | основное          | 14,0          | 3,30 |   |
| 1Б            |   |   | 13 | основное          | 6,9           |      |   |
| 1Б            |   |   | 14 | вспомогательное   | 3,3           |      |   |
| 1Б            |   |   | 15 | основное          | 1,6           |      |   |
| 1Б            |   |   | 16 | основное          | 8,9           |      |   |
| 1Б            |   |   | 17 | вспомогательное   | 4,9           |      |   |
| 1Б            |   |   | 18 | основное          | 7,4           |      |   |
| 1Б            |   |   | 19 | основное          | 21,2          |      |   |
| 1Б            |   |   | 20 | лестничная клетка | 16,7          |      |   |
| 1Б            |   |   | 21 | основное          | 7,7           |      |   |
| 1Б            |   |   | 22 | коридор           | 19,2          |      |   |
| 1Б            |   |   | 23 | основное          | 20,0          |      |   |
| 1Б            |   |   | 24 | основное          | 11,7          |      |   |
| 1Б            |   |   | 25 | основное          | 10,6          |      |   |
| 1Б            |   |   | 26 | основное          | 6,2           |      |   |
| 1Б            |   |   | 27 | коридор           | 4,0           |      |   |
| 1Б            |   |   | 28 | основное          | 6,1           |      |   |
| 1Б            |   |   | 29 | основное          | 2,6           |      |   |
| 1Б            |   |   | 30 | основное          | 5,1           |      |   |
| 1Б            |   |   | 31 | основное          | 9,0           |      |   |
| 1Б            |   |   | 32 | основное          | 12,3          |      |   |
| 1Б            |   |   | 33 | основное          | 20,9          |      |   |
| 1Б            |   |   | 34 | основное          | 1,9           |      |   |
| 1Б            |   |   | 35 | основное          | 3,0           |      |   |
| <i>Всего:</i> |   |   |    |                   | <i>1270,7</i> |      |   |

### 10. Сведения о правообладателях объекта на дату обследования

| Субъект права:<br>для физических лиц:<br>фамилия, имя, отчество,<br>паспортные данные;<br>для юридических лиц:<br>наименование<br>в соответствии с уставом | Вид<br>права | Правоустанавливающие,<br>правоудостоверяющие документы  | Доля   |
|--|--------------|---|--|
| 1  | 2            | 3   | 4  |
| Муниципальное учреждение<br>Управление нежилых<br>помещений (ИНН:<br>1065009016)   |              | Договор о закреплении за муниципальным<br>учреждением муниципального имущества на<br>праве оперативного управления от 22.05.2006<br>г. Свидетельство о государственной<br>регистрации права ГУ ФРС по Московской<br>области от 28.12.2006 г. №50-50-28/054/2006-<br>402 | Оперативное<br>управление,<br>магазин,<br>S=1280,60 кв. м.,<br>лист. Б |

### Технический паспорт

| Выполнил      |   | Проверил    |         |
|---------------|---|-------------|---------|
| Ф.И.О.        | Подпись   | Ф.И.О.      | Подпись |
| Федулова Н.В. |  | Ляхова З.Д. |         |
|               |   |             |         |
|               |   |             |         |

Филиал федерального государственного бюджетного учреждения "Федеральная кадастровая палата Росреестра" по Московской области  
полное наименование органа регистрации прав

Выписка из Единого государственного реестра недвижимости об объекте недвижимости

Сведения о характеристиках объекта недвижимости  
На основании запроса от 23.12.2020, поступившего на рассмотрение 23.12.2020, сообщаем, что согласно записям Единого государственного реестра недвижимости:

| Земельный участок   |   |                           |                         |
|---|---|---------------------------|-------------------------|
| вид объекта недвижимости  |   |                           |                         |
| Лист №1   | Раздел 1  | Всего листов раздела 1: 3 | Всего разделов: 5       |
|   |   |                           | Всего листов выписки: 8 |
| 23 декабря 2020г. № КУВН-002/2020-51299795  |   |                           |                         |
| Кадастровый номер:  | 50:28:0040115:842   |                           |                         |
| Номер кадастрового квартала:  | 50:28:0040115   |                           |                         |
| Дата присвоения кадастрового номера:  | 22.12.2015  |                           |                         |
| Ранее присвоенный государственный учетный номер:  | данные отсутствуют  |                           |                         |
| Адрес (местоположение):   | Московская область, г. Домодедово, мкр. Барыбино, ул. Агрехиминав |                           |                         |
| Площадь, м2:  | 1438 +/- 13   |                           |                         |
| Кадастровая стоимость, руб.:  | 4241654,22  |                           |                         |
| Кадастровые номера расположенных в пределах земельного участка объектов недвижимости:   | 50:28:0040115:180   |                           |                         |
| Кадастровые номера объектов недвижимости, из которых образован объект недвижимости:   | данные отсутствуют  |                           |                         |
| Кадастровые номера образованных объектов недвижимости:  | данные отсутствуют  |                           |                         |
| Категория земель:   | Земли населенных пунктов  |                           |                         |
| Виды разрешенного использования:  | мгazines  |                           |                         |
| Сведения о кадастровом инженере:  | данные отсутствуют  |                           |                         |
| Сведения о лесах, водных объектах и об иных природных объектах, расположенных в пределах земельного участка:  | данные отсутствуют  |                           |                         |
| Сведения о том, что земельный участок полностью или частично расположен в границах зоны с особыми условиями использования территории или территории объекта культурного наследия:                                     | данные отсутствуют  |                           |                         |
| Сведения о том, что земельный участок расположен в границах особой экономической зоны, территории опережающего социально-экономического развития, зоны территориального развития в Российской Федерации, горной зоны: | данные отсутствуют  |                           |                         |

Раздел 1 Лист 1

|                               |         |                   |
|-------------------------------|---------|-------------------|
| полное наименование должности | подпись | инициалы, фамилия |
|                               |         |                   |

М.П.



| Земельный участок<br>вид объекта недвижимости   |  |                   |                         |
|---|--|-------------------|-------------------------|
| Лист №2 Раздел 1  | Всего листов раздела 1: 3  | Всего разделов: 5 | Всего листов выписки: 8 |
| 23 декабря 2020г. № КУВИ-002/2020-51299795  |  |                   |                         |
| Кадастровый номер: 50:28:0040115:842  |  |                   |                         |
| Сведения о том, что земельный участок расположен в границах особо охраняемой природной территории, охотничьих угодий, лесничества, лесозаповедника:   | данные отсутствуют   |                   |                         |
| Сведения о результатах проведения государственного земельного надзора:  | данные отсутствуют   |                   |                         |
| Сведения о расположении земельного участка в границах территории, в отношении которой утвержден проект межевания территории:  | данные отсутствуют   |                   |                         |
| Условный номер земельного участка:  | данные отсутствуют   |                   |                         |
| Сведения о принятии акта и (или) заключении договора, предусматривающих предоставление в соответствии с земельным законодательством исполнительным органом государственной власти или органом местного самоуправления, находящегося в государственной или муниципальной собственности земельного участка для строительства наемного дома социального использования или наемного дома коммерческого использования: | данные отсутствуют   |                   |                         |
| Сведения о том, что земельный участок или земельные участки образованы на основании решения об изъятии земельного участка и (или) расположенного на нем объекта недвижимости для государственных или муниципальных нужд:  | данные отсутствуют   |                   |                         |
| Сведения о том, что земельный участок образован из земель или земельного участка, государственная собственность на которые не разграничена:   | данные отсутствуют   |                   |                         |
| Сведения о наличии земельного спора о местоположении границ земельных участков:   | данные отсутствуют   |                   |                         |
| Статус записи об объекте недвижимости:  | Сведения об объекте недвижимости имеют статус "временные". Дата истечения временного характера сведений об объекте недвижимости: 01.03.2022.   |                   |                         |
| Особые отметки:   | Сведения об ограничениях права на объект недвижимости, обременениях данного объекта, не зарегистрированных в реестре прав, ограничений прав и обременений недвижимого имущества: Вид ограничения (обременения): Ограничения прав на земельный участок, предусмотренные статьями 56, 56.1 Земельного кодекса Российской Федерации. Срок действия: с 15.12.2015; Реквизиты документа-основания: Договор на проведение работ по межеванию земельных участков от 24.02.2014 № 6/н выдан: ООО "СтройТрест". Земельный участок подлежит снятию с государственного кадастрового учета по истечении пяти лет со дня его государственного кадастрового учета, если на него не будут зарегистрированы права. Сведения, необходимые для заполнения разделов: 4 - Сведения о частях земельного участка, 4.1 - Сведения о частях земельного участка, 4.2 - Сведения о частях земельного участка, отсутствуют. |                   |                         |
| полное наименование должности   | подпись  | инициалы, фамилия |                         |
|   |  | М.П.              |                         |

|  |          |                            |                   |
|--|----------|----------------------------|-------------------|
| Земельный участок  |          |                            |                   |
| вид объекта недвижимости   |          |                            |                   |
| Лист №3  | Раздел 1 | Всего листов раздела 1 - 3 | Всего разделов: 5 |
| 23 декабря 2020г. № КУВИ-002/2020-51299795   |          | Всего листов выписки: 8    |                   |
| Кадастровый номер:   |          | 50:28:0040115:842          |                   |
| Получатель выписки:<br>Енсекова Любовь Владимировна (представитель заявителя),<br>Заявитель: КУИ администрации городского округа Домодедово Московской области |          |                            |                   |

|                               |         |                    |
|-------------------------------|---------|--------------------|
| ПОЛНОЕ НАИМЕНОВАНИЕ ДОЛЖНОСТИ | ПОДПИСЬ | ИНЦИРИАЛЫ, ФАМИЛИЯ |
|                               |         |                    |

М.П.



Выписка из Единого государственного реестра недвижимости об объекте недвижимости  
Сведения о зарегистрированных правах

|  |                           |
|--|---------------------------|
| Земельный участок                          |                           |
| вид объекта недвижимости                   |                           |
| Лист №1 Раздел 2                           | Всего листов раздела 2: 2 |
|  | Всего разделов: 5         |
|  | Всего листов выписки: 8   |
| 23 декабря 2020г. № КУВИ-002/2020-51299795 |                           |
| Кадастровый номер: 50:28:0040115:842       |                           |

|   |  |     |   |
|---|--|-----|---|
| 1 | Правообладатель (правообладатели):   | 1.1 | Муниципальное образование "Городской округ Домодедово Московской области" |
| 2 | Вид, номер и дата государственной регистрации права:   | 2.1 | Собственность<br>50:28:0040115:842-50:422/2020-1<br>22.12.2020 16:29:24   |
| 3 | Ограничение прав и обременение объекта недвижимости  |     | не зарегистрировано   |
| 4 | Договоры участия в долевом строительстве   |     | не зарегистрировано   |
| 5 | Заявленные в судебном порядке права требования   |     | данные отсутствуют  |
| 6 | Сведения о возращении в отношении зарегистрированного права  |     | данные отсутствуют  |
| 7 | Сведения о наличии решения об изъятии объекта недвижимости для государственных и муниципальных нужд  |     | данные отсутствуют  |
| 8 | Сведения о невозможности государственной регистрации без личного участия правообладателя или его законного представителя   |     | данные отсутствуют  |
| 9 | Правовитязания и сведения о наличии поступивших, но не рассмотренных заявлений о проведении государственной регистрации права (перехода, прекращения права), ограничения права или обременения объекта недвижимости, сделки в отношении объекта недвижимости |     | отсутствуют   |

|                               |         |                   |
|-------------------------------|---------|-------------------|
| полное наименование должности | подпись | инициалы, фамилия |
|-------------------------------|---------|-------------------|

М.П.

|  |  |                           |                   |
|--|--|---------------------------|-------------------|
| Земельный участок                          |  |                           |                   |
| вид объекта недвижимости                   |  |                           |                   |
| Лист №2                                    | Раздел 2   | Всего листов раздела 2: 2 | Всего разделов: 5 |
| 23 декабря 2020г. № КУВИ-002/2020-51299795 |  | Всего листов выписки: 8   |                   |
| Кадастровый номер: 50:28:0040115:842       |  |                           |                   |
| 10   | Сведения об осуществлении государственной регистрации сделки, права, ограничения права без необходимого в силу закона согласия третьего лица, органа.          | данные отсутствуют        |                   |
| 11   | Сведения о невозможности государственной регистрации перехода, прекращения, ограничения права на земельный участок из земель сельскохозяйственного назначения. | данные отсутствуют        |                   |

|                               |         |                   |
|-------------------------------|---------|-------------------|
| полное наименование должности | подпись | инициалы, фамилия |
|-------------------------------|---------|-------------------|

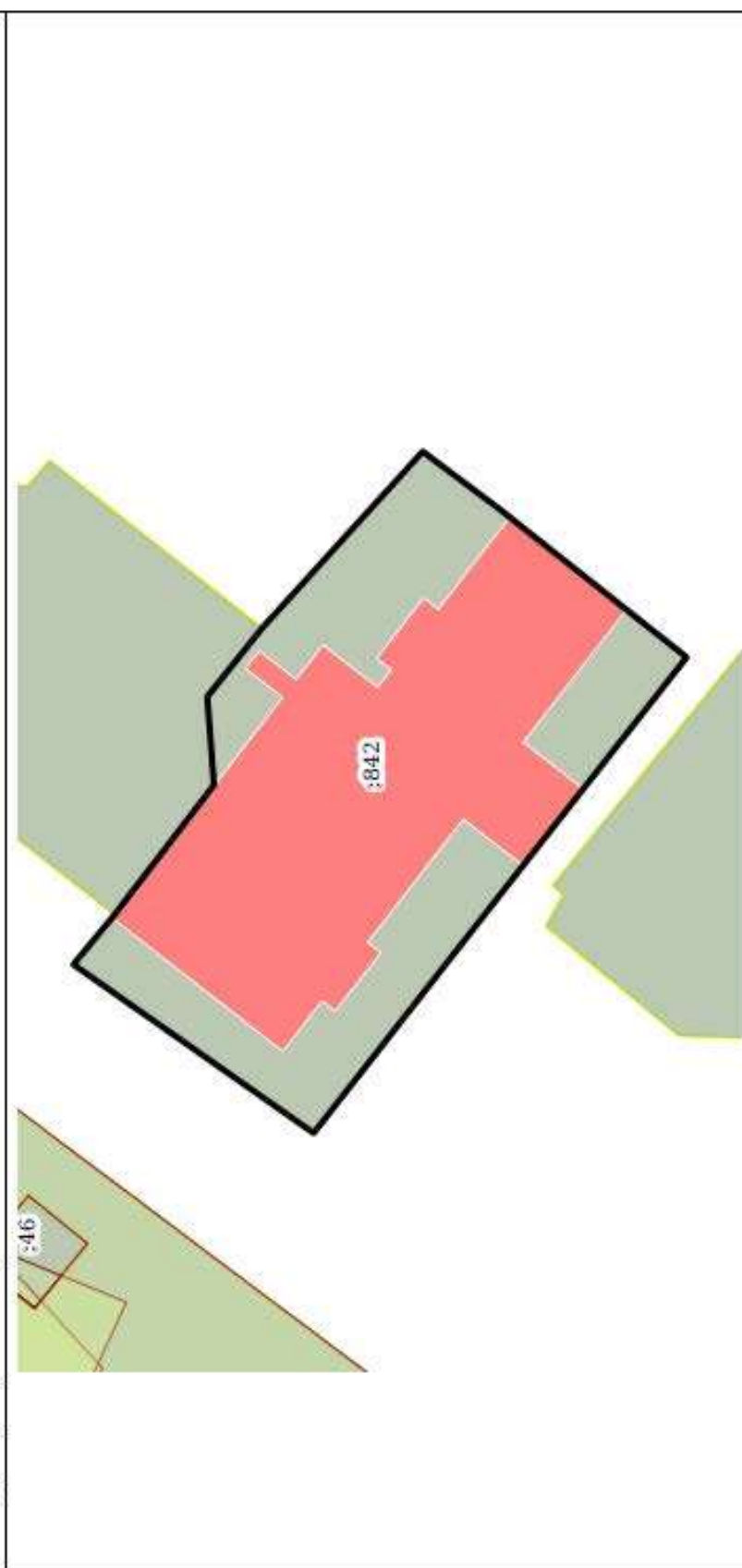
М.П.

Выписка из Единого государственного реестра недвижимости об объекте недвижимости

Описанные местоположения земельного участка

|  |          |                           |                   |
|--|----------|---------------------------|-------------------|
| Земельный участок                          |          |                           |                   |
| вид объекта недвижимости                   |          |                           |                   |
| Лист №1                                    | Раздел 3 | Всего листов раздела 3: 1 | Всего разделов: 5 |
| 23 декабря 2020г. №К УВИ-002/2020-51299795 |          |                           |                   |
| Кадастровый номер:                         |          | 50:28:0040115-842         |                   |

План (чертеж, схема) земельного участка



|                               |                       |         |                            |
|-------------------------------|-----------------------|---------|----------------------------|
| Масштаб 1:500                 | Условные обозначения: |         |                            |
| полное наименование должности |                       | подпись | расшифр. подп. ф. инициалы |

М.П.

Выписка из Единого государственного реестра недвижимости об объекте недвижимости.

Описание местоположения земельного участка

|  |                             |
|--|-----------------------------|
| Земельный участок                          |                             |
| вид объекта недвижимости                   |                             |
| Лист №1 Раздел 3.1                         | Всего листов раздела 3.1: 1 |
| Всего листов выписки: 8                    | Всего разделов: 5           |
| 23 декабря 2020г. № КУВН-002/2020-51299795 |                             |
| Кадастровый номер: 50:28:0040115:842       |                             |

| № п/п | Номер точки |         | Дирекционный угол | Горизонтальное проложение, м | Описание закрепления на местности | Кадастровые номера смежных участков | Сведения об адресах правообладателей смежных земельных участков |
|-------|-------------|---------|-------------------|------------------------------|-----------------------------------|-------------------------------------|---|
|       | в начале    | в конце |                   |                              |                                   |                                     |   |
| 1     | 2           | 3       | 4                 | 5                            | 6                                 | 7                                   | 8   |
| 1     | 1.1.1       | 1.1.2   | 129°31.5'         | 5.48                         | данные отсутствуют                | данные отсутствуют                  | данные отсутствуют  |
| 2     | 1.1.2       | 1.1.3   | 127°28.3'         | 13.92                        | данные отсутствуют                | 50:28:0040115:62                    | данные отсутствуют  |
| 3     | 1.1.3       | 1.1.4   | 85°39.6'          | 7.53                         | данные отсутствуют                | 50:28:0040115:62                    | данные отсутствуют  |
| 4     | 1.1.4       | 1.1.5   | 128°35.3'         | 7.47                         | данные отсутствуют                | 50:28:0040115:62                    | данные отсутствуют  |
| 5     | 1.1.5       | 1.1.6   | 132°16.1'         | 20.32                        | данные отсутствуют                | данные отсутствуют                  | данные отсутствуют  |
| 6     | 1.1.6       | 1.1.7   | 216°30.5'         | 8.07                         | данные отсутствуют                | данные отсутствуют                  | данные отсутствуют  |
| 7     | 1.1.7       | 1.1.8   | 218°23.8'         | 20.42                        | данные отсутствуют                | данные отсутствуют                  | данные отсутствуют  |
| 8     | 1.1.8       | 1.1.9   | 308°7.9'          | 24.42                        | данные отсутствуют                | данные отсутствуют                  | данные отсутствуют  |
| 9     | 1.1.9       | 1.1.10  | 308°2.6'          | 27.03                        | данные отсутствуют                | данные отсутствуют                  | данные отсутствуют  |
| 10    | 1.1.10      | 1.1.11  | 35°4.3'           | 24.97                        | данные отсутствуют                | данные отсутствуют                  | данные отсутствуют  |

|                               |         |                   |
|-------------------------------|---------|-------------------|
| полное наименование должности | подпись | инициалы, фамилия |
|-------------------------------|---------|-------------------|

М.П.

Выписка из Единого государственного реестра недвижимости об объекте недвижимости.

Описание местоположения земельного участка

|  |            |                             |                   |
|--|------------|-----------------------------|-------------------|
| Земельный участок                          |            |                             |                   |
| вид объекта недвижимости                   |            |                             |                   |
| Лист №1                                    | Раздел 3.2 | Всего листов раздела 3.2: 1 | Всего разделов: 5 |
| 23 декабря 2020г. № КУВН-002/2020-51299795 |            | Всего листов выписки: 8     |                   |
| Кадастровый номер: 50:28:0040115:842       |            |                             |                   |

Сведения о характерных точках границы земельного участка.

Система координат МСК-50, зона 2

| Номер точки | Координаты, м |            | Описание закрепления на местности | Средняя квадратичная погрешность определения координат характерных точек границ земельного участка, м |
|-------------|---------------|------------|-----------------------------------|---|
|             | X             | Y          |                                   |   |
| 1           | 2             | 3          | 4                                 | 5   |
| 1           | 415729.17     | 2211756.9  | Временный межевой знак            | 0.1   |
| 2           | 415725.68     | 2211761.13 | Временный межевой знак            | 0.1   |
| 3           | 415717.21     | 2211772.18 | Временный межевой знак            | 0.1   |
| 4           | 415717.78     | 2211779.69 | Временный межевой знак            | 0.1   |
| 5           | 415713.12     | 2211785.53 | Временный межевой знак            | 0.1   |
| 6           | 415699.45     | 2211800.57 | Временный межевой знак            | 0.1   |
| 7           | 415692.99     | 2211795.73 | Временный межевой знак            | 0.1   |
| 8           | 415676.99     | 2211783.05 | Временный межевой знак            | 0.1   |
| 9           | 415692.07     | 2211763.84 | Временный межевой знак            | 0.1   |
| 10          | 415708.73     | 2211742.55 | Временный межевой знак            | 0.1   |
| 11          | 415729.17     | 2211756.9  | Временный межевой знак            | 0.1   |

Полное наименование должности

Подпись

М.П.

Инициалы, фамилия



**ФЕДЕРАЛЬНАЯ СЛУЖБА ГОСУДАРСТВЕННОЙ  
РЕГИСТРАЦИИ, КАДАСТРА И КАРТОГРАФИИ**

**ФЕДЕРАЛЬНОЕ ГОСУДАРСТВЕННОЕ  
БЮДЖЕТНОЕ УЧРЕЖДЕНИЕ  
«ФЕДЕРАЛЬНАЯ КАДАСТРОВАЯ ПАЛАТА  
ФЕДЕРАЛЬНОЙ СЛУЖБЫ  
ГОСУДАРСТВЕННОЙ  
РЕГИСТРАЦИИ, КАДАСТРА И КАРТОГРАФИИ»**

**ФИЛИАЛ ФЕДЕРАЛЬНОГО  
ГОСУДАРСТВЕННОГО БЮДЖЕТНОГО  
УЧРЕЖДЕНИЯ**

**«Федеральная кадастровая палата  
Федеральной службы государственной  
регистрации, кадастра и картографии»  
по Московской области**

143026, Московская область, Одинцовский район,  
р.п. Новоивановское, ул.Агрохимиков, д.6  
тел./факс (495) 598-19-89  
ОКПО 33971693, ОГРН 1027700485757  
КПП 503243001, ИНН 7705401340  
E-mail: filial@50.kadastr.ru

18 ЯНВ 2021

№ УСР/01-45/13729

на № \_\_\_\_\_ от \_\_\_\_\_

О рассмотрении обращения  
№ 01-45/13729 от 28.12.2020

**Уважаемый Виталий Николаевич!**

Филиал федерального государственного бюджетного учреждения «Федеральная кадастровая палата Росреестра» по Московской области (далее – Филиал) рассмотрел Ваше обращение от 25.12.2020 № 26-9/2237, и сообщает.

В настоящее время Единый государственный реестр недвижимости (далее – ЕГРН) содержит актуальные сведения об ограничениях прав в отношении земельного участка с кадастровым номером 50:28:0040115:842:

учетный номер зоны или территории: 50.28.2.20;

дата регистрации/учета начала ограничения (обременения): 15.12.2015;

вид обременения: Ограничения прав на земельный участок, предусмотренные статьями 56, 56.1 Земельного кодекса Российской Федерации;

содержание обременения: В пределах приаэродромной территории запрещается проектирование, строительство и развитие городских и сельских поселений, а также строительство и реконструкция промышленных, сельскохозяйственных объектов, объектов капитального и индивидуального жилищного строительства и иных объектов, без согласования в порядке установленном законодательством Российской Федерации. Запрещается размещать в полосах воздушных подходов на удалении до 30 км, а вне полос воздушных

Администрация городского округа  
Домодедово Московской области

Заместителю председателя Комитета по  
управлению имуществом

В.Н. Солопову

skvortsovan@domod.ru

подходов - до 15 км от контрольной точки аэродрома объекты выбросов (размещения) отходов, животноводческие фермы, скотобойни и другие объекты, способствующие привлечению и массовому скоплению птиц. В пределах границ района аэродрома (вертодрома, посадочной площадки) запрещается строительство без согласования старшего авиационного начальника аэродрома (вертодрома, посадочной площадки): а) объектов высотой 50 м и более относительно уровня аэродрома (вертодрома); б) линий связи и электропередачи, а также других источников радио- и электромагнитных излучений, которые могут создавать помехи для работы радиотехнических средств; в) взрывоопасных объектов; г) факельных устройств для аварийного сжигания сбрасываемых газов высотой 50 м и более (с учетом возможной высоты выброса пламени); д) промышленных и иных предприятий и сооружений, деятельность которых может привести к ухудшению видимости в районе аэродрома (вертодрома). Строительство и размещение объектов вне района аэродрома (вертодрома), если их истинная высота превышает 50 м, согласовываются с территориальным органом Федерального агентства воздушного транспорта;

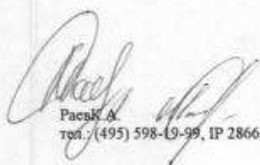
Документ-основание: Договор на проведение работ по межеванию земельных участков от 24.02.2014, выдан ООО "СтройТрест".

Дата регистрации/учета прекращения ограничений (обременений) по сведениям ЕГРН не установлена.

Начальник отдела  
подготовки сведений №1



Н.А. Королева



Роснефть А  
телефон: (495) 598-49-99, IP 2866





**АДМИНИСТРАЦИЯ  
ГОРОДСКОГО ОКРУГА ДОМОДЕДОВО  
МОСКОВСКОЙ ОБЛАСТИ  
КОМИТЕТ ПО УПРАВЛЕНИЮ ИМУЩЕСТВОМ**

*пл. 30-летия Победы, д.1, микрорайон Центральный, г.Домодедово, Московская область, 142000,  
Тел. (495)276-05-49, (496)79-24-139 E-mail: [dmdd\\_ku@mosreg.ru](mailto:dmdd_ku@mosreg.ru) ИНН 5009027119, КПП 500901001*

*26.01.2011* № *8/к*

На № \_\_\_\_\_ от \_\_\_\_\_

Директору Государственного  
казенного учреждения Московской  
области «Региональный центр  
торгов»  
И.А. Неплюевой

Уважаемая Ирина Александровна!

Комитет по управлению имуществом Администрации городского округа Домодедово сообщаем, что на земельном участке с кадастровым номером 50:28:0040115:842 расположено **Нежилое здание: магазин** площадью 1 270,7 кв.м, кадастровый номер 50:28:0040115:180, помимо него другие здания, строения, объекты незавершенного строительства, принадлежащие гражданам и юридическим лицам отсутствуют.

Самовольные постройки, в том числе здания, сооружения или другие строения на вышеуказанном земельном участке не расположены.

Данный земельный участок не является земельным участком общего пользования, не расположен в границах земель общего пользования, территории общего пользования, которыми беспрепятственно пользуется неограниченный круг лиц (в том числе площади, улицы, проезды, набережные, береговые полосы водных объектов общего пользования, скверы, бульвары).

В отношении земельного участка и нежилого здания договора безвозмездного пользования и аренды не заключены. Нежилое здание и земельный участок юридически и фактически свободны и не заняты другими лицами.

В отношении земельного участка с кадастровым номером 50:28:0040115:842 не заключен договор на размещение нестационарного торгового объекта (НТО), не выданы и не планируются к выдаче разрешения на размещение НТО в границах земельного участка.

Фактическое состояние и планировка здания соответствует представленным Комитетом по управлению имуществом Администрации городского округа Домодедово Московской области фотоматериалам и техническим документам.

Председатель Комитета по управлению  
имуществом

Л.В. Енбекова

Н.А. Скворцова  
+7 496 792 41 40

## Информация Комитета по архитектуре и градостроительству Московской области

**Категория вопроса:** Проведение аукциона по продаже или аукциона на право заключения договора аренды земельного участка

|                                       |   |
|---------------------------------------|---|
| - кадастровый номер:                  | 50:28:0040115:842   |
| - номер кадастрового квартала         | 50:28:0040115   |
| - площадь земельного участка (кв. м): | 1438  |
| - категория земель:                   | Земли населенных пунктов  |
| - вид разрешенного использования:     | магазины  |
| - цель обращения                      | -   |
| - адрес (место расположения):         | Московская область, г. Домодедово, мкр. Барыбино, ул. Агрохимиков |
| - дополнительная информация:          | -   |

Таблица 1

| №   | Ограничения в соответствии с п.1, 2, 3, 4, 7, 13, 14 ч. 5, ч. 8 ст.27 Земельного кодекса Российской Федерации   | Сведения   | Источник информации   |
|-----|---|--|---|
| 1.  | Территории общего пользования:  |  |   |
| 1.1 | Границы территорий общего пользования и (или) границы территорий, занятых линейными объектами и (или) предназначенных для размещения линейных объектов, утвержденные документацией по планировке территории                   | Сведения об утвержденной документации по планировке территории отсутствуют | ИСОГД Московской области  |
| 1.2 | Границы земельного участка с ВРИ «Земельные участки (территории) общего пользования» по состоянию на 01.06.2020   | Не расположен  | Публичная кадастровая карта Росрестра   |
| 1.3 | Береговая полоса водного объекта общего пользования, расположение на земельном участке /образуемом земельном участке водного объекта общего пользования/части водного бъекта общего пользования (сведения подлежат уточнению) | Не расположен  | Генеральный план городского округа Домодедово Московской области, утвержденный решением Совета Депутатов городского округа Домодедово Московской области от 11.12.2006 № 350/68 «Об утверждении генерального плана городского округа Домодедово» (ред. от 03.06.2019 № 1-4/962) |
| 2.  | Особо охраняемые природные территории.  | Не расположен  | Постановление Правительства МО от 11.02.2009 № 106/5 «Об утверждении Схемы развития и размещения особо охраняемых природных территорий в Московской области»  |
| 3.  | Особо ценные объекты культурного наследия народов Российской Федерации, объекты, включенные в Список всемирного наследия, историко-культурные заповедники, объекты археологического наследия, музеи-заповедники               | Не расположен  | ИСОГД Московской области  |
| 4.  | Строительство, реконструкция и (или) эксплуатация (размещение) объектов   | Не расположен  | Постановление Правительства МО от 25.03.2016 № 230/8 «Об  |

|     |  |  |  |
|-----|--|--|--|
|     | всех видов транспорта федерального и регионального значения  |  | утверждения Схемы территориального планирования транспортного обслуживания Московской области» (ред. от 25.12.2019)  |
| 4.1 | Строительство, реконструкция и (или) эксплуатация (размещение) объектов транспорта местного значения   | Не расположен  | -<br>Генеральный план городского округа Домодедово Московской области, утвержденный решением Совета Депутатов городского округа Домодедово Московской области от 11.12.2006 № 350/68 «Об утверждении генерального плана городского округа Домодедово» (ред. от 03.06.2019 № 1-4/962) |
| 5.  | Зона с особыми условиями использования территории в соответствии с Решением Исполкома Моссовета и Мособлсполкома от 17.04.1980 №500-1143 (сведения подлежат уточнению)                         | Не расположен  | -  |
| 5.1 | Зона с особыми условиями использования территории в соответствии с СП 2.1.4.2625-10 (сведения подлежат уточнению)  | Не расположен  | -  |
| 5.2 | Зона с особыми условиями использования территории в соответствии СанПиН 2.1.4.1110-02 и иными нормативными правовыми актами в сфере санитарного законодательства (сведения подлежат уточнению) | Не расположен.   | Генеральный план городского округа Домодедово Московской области, утвержденный решением Совета Депутатов городского округа Домодедово Московской области от 11.12.2006 № 350/68 «Об утверждении генерального плана городского округа Домодедово» (ред. от 03.06.2019 № 1-4/962)      |
| 6.  | Земли Гослесфонда и лесничества (сведения подлежат уточнению)  | Не расположен<br>Пересечение с иными лесничествами отсутствует | ИСОГД Московской области, "Лесной кодекс Российской Федерации" от 04.12.2006 N 200-ФЗ.   |
| 7.  | Границы земель, зарезервированные для государственных или муниципальных нужд.  | Сведения отсутствуют   | ИСОГД Московской области   |

Таблица 2

| №  | Документы территориального планирования и градостроительного зонирования. Градостроительные ограничения.         | Сведения  | Источник информации  | Правовой акт, регламентирующий режим использования, сведения ППТ, ПМТ |
|----|--|---|--|---|
| 1. | Зоны с особыми условиями использования территории:<br>- ЗОУИТ по сведениям Росреестра по состоянию на 01.06.2020 | - Зона с особыми условиями использования территорий - Приаэродромная территория аэродрома Москва (Домодедово) 1438 кв.м.; | ИСОГД Московской области, Публичная кадастровая карта Росреестра | В соответствии с требованиями действующего законодательства           |

|  |   |               |   |   |
|--|---|---------------|---|---|
|  |   |               |   |   |
|  | - водоохранная (рыбоохранная) зона (сведения подлежат уточнению)  | Не расположен | Генеральный план городского округа Домодедово Московской области, утвержденный решением Совета Депутатов городского округа Домодедово Московской области от 11.12.2006 № 350/68 «Об утверждении генерального плана городского округа Домодедово» (ред. от 03.06.2019 № 1-4/962) | - |
|  | - прибрежная защитная полоса (сведения подлежат уточнению)  | Не расположен | Генеральный план городского округа Домодедово Московской области, утвержденный решением Совета Депутатов городского округа Домодедово Московской области от 11.12.2006 № 350/68 «Об утверждении генерального плана городского округа Домодедово» (ред. от 03.06.2019 № 1-4/962) | - |
|  | - округ санитарной (горно-санитарной) охраны лечебно-оздоровительных местностей, курортов и природных лечебных ресурсов | Не расположен | Генеральный план городского округа Домодедово Московской области, утвержденный решением Совета Депутатов городского округа Домодедово Московской области от 11.12.2006 № 350/68 «Об утверждении генерального плана городского округа Домодедово» (ред. от 03.06.2019 № 1-4/962) | - |
|  | - зоны санитарной охраны источников питьевого и хозяйственно-бытового водоснабжения                                     | Не расположен | Генеральный план городского округа Домодедово Московской области, утвержденный решением Совета Депутатов городского округа Домодедово Московской области от 11.12.2006 № 350/68 «Об утверждении генерального плана городского округа Домодедово» (ред. от 03.06.2019 № 1-4/962) | - |
|  | - зоны затопления и подтопления   | Не расположен | Генеральный план городского округа Домодедово Московской области, утвержденный решением Совета Депутатов городского округа Домодедово Московской области от 11.12.2006 № 350/68 «Об утверждении генерального плана городского округа Домодедово» (ред. от 03.06.2019 № 1-4/962) | - |
|  | - защитная зона объекта культурного наследия  | Не расположен | ИСОГД Московской области  | - |
|  | - зоны охраны объектов культурного наследия   | Не расположен | ИСОГД Московской области  | - |

|   |  |   |   |
|---|--|---|---|
| - охранный зона особо охраняемой природной территории (государственного природного заповедника, национального парка, природного парка, памятника природы) | Не расположен  | ИСОГД Московской области  | -   |
| - приаэродромная территория   | Расположен: Москва (Домодедово)<br>Приаэродромная территория аэродрома: 1438 кв.м; | ИСОГД Московской области  | Согласование размещения объекта капитального строительства в соответствии с действующим законодательством |
| - санитарно-защитная зона   | Не расположен  | Генеральный план городского округа Домодедово Московской области, утвержденный решением Совета Депутатов городского округа Домодедово Московской области от 11.12.2006 № 350/68 «Об утверждении генерального плана городского округа Домодедово» (ред. от 03.06.2019 № 1-4/962) | -   |
| - охранный зона объектов электроэнергетики (объектов электросетевого хозяйства и объектов по производству электрической энергии)                          | Не расположен  | Генеральный план городского округа Домодедово Московской области, утвержденный решением Совета Депутатов городского округа Домодедово Московской области от 11.12.2006 № 350/68 «Об утверждении генерального плана городского округа Домодедово» (ред. от 03.06.2019 № 1-4/962) | -   |
| - охранный зона трубопроводов (газопроводов, нефтепроводов и нефтепродуктопроводов, аммиакопроводов)  | Не расположен  | Генеральный план городского округа Домодедово Московской области, утвержденный решением Совета Депутатов городского округа Домодедово Московской области от 11.12.2006 № 350/68 «Об утверждении генерального плана городского округа Домодедово» (ред. от 03.06.2019 № 1-4/962) | -   |
| - зона минимальных расстояний до магистральных или промышленных трубопроводов (газопроводов, нефтепроводов и нефтепродуктопроводов, аммиакопроводов)      | Не расположен  | Генеральный план городского округа Домодедово Московской области, утвержденный решением Совета Депутатов городского округа Домодедово Московской области от 11.12.2006 № 350/68 «Об утверждении генерального плана городского округа Домодедово» (ред. от 03.06.2019 № 1-4/962) | -   |
| - охранный зона линий и сооружений связи  | Не расположен  | Генеральный план городского округа Домодедово Московской области, утвержденный решением Совета Депутатов городского   | -   |

|   |  |               |   |   |
|---|--|---------------|---|---|
|   |  |               | округа Домодедово Московской области от 11.12.2006 № 350/68 «Об утверждении генерального плана городского округа Домодедово» (ред. от 03.06.2019 № 1-4/962)   |   |
|   | - охранная зона железных дорог                           | Не расположен | Генеральный план городского округа Домодедово Московской области, утвержденный решением Совета Депутатов городского округа Домодедово Московской области от 11.12.2006 № 350/68 «Об утверждении генерального плана городского округа Домодедово» (ред. от 03.06.2019 № 1-4/962) | - |
|   | - охранная зона тепловых сетей                           | Не расположен | Генеральный план городского округа Домодедово Московской области, утвержденный решением Совета Депутатов городского округа Домодедово Московской области от 11.12.2006 № 350/68 «Об утверждении генерального плана городского округа Домодедово» (ред. от 03.06.2019 № 1-4/962) | - |
|   | - придорожные полосы автомобильных дорог                 | Не расположен | ИСОГД Московской области, Федеральный закон от 08.11.2007 № 257-ФЗ «Об автомобильных дорогах и о дорожной деятельности в Российской Федерации и о внесении изменений в отдельные законодательные акты Российской Федерации»   | - |
|   | - зона охраняемого объекта                               | Не расположен | Генеральный план городского округа Домодедово Московской области, утвержденный решением Совета Депутатов городского округа Домодедово Московской области от 11.12.2006 № 350/68 «Об утверждении генерального плана городского округа Домодедово» (ред. от 03.06.2019 № 1-4/962) | - |
|   | - иные зоны с особыми условиями использования территорий | Не расположен | Генеральный план городского округа Домодедово Московской области, утвержденный решением Совета Депутатов городского округа Домодедово Московской области от 11.12.2006 № 350/68 «Об утверждении генерального плана городского округа Домодедово» (ред. от 03.06.2019 № 1-4/962) | - |
| 2 | - Планируемая зона с особыми условиями                   | Не расположен | Генеральный план городского округа Домодедово   | - |



|     |  |   |  |  |
|-----|--|---|--|--|
|     | использования территории в соответствии СанПиН 2.1.4.1110-02 и иными нормативными правовыми актами в сфере санитарного законодательства. |   | Московской области, утвержденный решением Совета Депутатов городского округа Домодедово Московской области от 11.12.2006 № 350/68 «Об утверждении генерального плана городского округа Домодедово» (ред. от 03.06.2019 № 1-4/962).   |  |
| 3   | Мелиорируемые земли  | Не расположен   | ИСОГД Московской области   | -  |
| 3.1 | Особо ценные сельскохозяйственные угодья   | Не относится  | Распоряжение Министерства сельского хозяйства и продовольствия Московской области от 10.10.2019 № 20РВ-349 «Об утверждении Перечня особо ценных продуктивных сельскохозяйственных угодий, расположенных на территории Московской области, использование которых для других целей не допускается» | -  |
| 4.  | Генеральный план:<br>- функциональная(ые) зона (зоны), территория(и)   | Ж1 - зона многоквартирной жилой застройки   | Генеральный план городского округа Домодедово Московской области, утвержденный решением Совета Депутатов городского округа Домодедово Московской области от 11.12.2006 № 350/68 «Об утверждении генерального плана городского округа Домодедово» (ред. от 03.06.2019 № 1-4/962).                 | -  |
|     | - расположение в границах населенного пункта   | В границах Город Домодедово 1438 кв.м   | -  | -  |
| 5.  | Правила землепользования и застройки:<br>- территориальная(ые) зона (зоны)<br>- территория(и)  | Ж-1(1438 кв.м.);  | Правила землепользования и застройки территории (части территории) городского округа Домодедово Московской области, утвержденные решением Совета Депутатов городского округа Домодедово Московской области от 28.12.2017 № 1-4/865 (ред. от 15.07.2020 № 1-4/1056)                               | Градостроительный регламент территориальной зоны в приложении. Предельное количество этажей – 5, |
| 6.  | Утвержденные ППТ, ПМТ  | Сведения отсутствуют  | ИСОГД Московской области   | -  |
| 7.  | Разрешение на строительство  | Сведения отсутствуют  | ИСОГД Московской области   | -  |
| 8.  | Разрешение на ввод объекта в эксплуатацию  | Сведения отсутствуют  | ИСОГД Московской области   | -  |
|     |  | Заключение подготовлено на основании сведений, содержащихся в государственных информационных системах на дату подготовки заключения |  |  |





Приложение.

Правила землепользования и застройки территории (части территории) городского округа Домодедово Московской области, утверждены решением Совета Депутатов городского округа Домодедово Московской области от 28.12.2017 № 1-4/865 (ред. от 15.07.2020 № 1-4/1056

**Ж-1 – ЗОНА МНОГОКВАРТИРНОЙ ЖИЛОЙ ЗАСТРОЙКИ**

Зона многоквартирной жилой застройки Ж-1 установлена для обеспечения условий формирования жилых районов из многоквартирных жилых домов.

Основные виды разрешенного использования

| № п/п          | Наименование ВРИ                                  | Код (числовое обозначение ВРИ) | Предельные размеры земельных участков (кв. м) |           | Мак % застройки, в том числе в зависимости от количества наземных этажей | Min отступы от границ земельного участка (м) |
|----------------|---|--------------------------------|---|-----------|--|--|
|                |   |                                | min   | max       |  |  |
| 1              | Малозэтажная многоквартирная жилая застройка      | 2.1.1                          | 30 000**                                      | 2 000 000 | 1 эт. - 59,0%  | 3  |
|                |   |                                |   |           | 2 эт. - 50,8%  |  |
|                |   |                                |   |           | 3 эт. - 44,1%  |  |
|                |   |                                |   |           | 4 эт. - 38,9%  |  |
| 2              | Среднеэтажная жилая застройка                     | 2.5                            | 30 000**                                      | 2 000 000 | 5 эт. - 34,8%  | 3  |
|                |   |                                |   |           | 6 эт. - 31,5%  |  |
|                |   |                                |   |           | 7 эт. - 28,8%  |  |
|                |   |                                |   |           | 8 эт. - 26,5%  |  |
| 3              | Многоэтажная жилая застройка (высотная застройка) | 2.6                            | 30 000**                                      | 2 000 000 | 9 эт. - 24,6%  | 3  |
|                |   |                                |   |           | 10 эт. - 23,0%   |  |
|                |   |                                |   |           | 11 эт. - 21,6%   |  |
|                |   |                                |   |           | 12 эт. - 20,3%   |  |
|                |   |                                |   |           | 13 эт. - 19,2%   |  |
|                |   |                                |   |           | 14 эт. - 18,1%   |  |
|                |   |                                |   |           | 15 эт. - 17,2%   |  |
| 16 эт. - 16,4% |   |                                |   |           |  |  |
| 4              | Здравоохранение                                   | 3.4                            | 5 000   | 1 000 000 | 17 эт и более. - 15,7%   | 3  |
|                |   |                                |   |           | 60%  |  |
| 5              | Амбулаторно-поликлиническое обслуживание          | 3.4.1                          | 500   | 1 000 000 | 60%  | 3  |
|                |   |                                |   |           | 40%  |  |
| 6              | Стационарное                                      | 3.4.2                          | 10 000  | 1 000 000 |  | 3  |

Приложение.

Правила землепользования и застройки территории (части территории) городского округа Домодедово Московской области, утверждены решением Совета депутатов городского округа Домодедово Московской области от 28.12.2017 № 1-4/865 (ред. от 15.07.2020 № 1-4/1056)

| № п/п | Наименование ВРИ                                  | Код (числовое обозначение ВРИ) | Предельные размеры земельных участков (кв. м) |           | Max % застройки, в том числе в зависимости от количества наземных этажей | Min отступы от границ земельного участка (м) |   |
|-------|---|--------------------------------|---|-----------|--|--|---|
|       |   |                                | min   | max       |  |  |   |
|       | мелшпикное обслуживание                           |                                |   |           |  |  |   |
| 7     | Образование и просвещение                         | 3.5                            | 5 000   | 100 000   | 60%  | 3  |   |
| 8     | Дошкольное, начальное и среднее общее образование | 3.5.1                          | Не подлежат установлению                      |           |  |  | 3 |
| 9     | Среднее и высшее профессиональное образование     | 3.5.2                          | 5 000   | 100 000   | 60%  | 3  |   |
| 10    | Парки культуры и отдыха                           | 3.6.2                          | 1 000   | 1 000 000 | 50%  | 3  |   |
| 11    | Общественное управление                           | 3.8                            | 1 000   | 100 000   | 60%  | 3  |   |
| 12    | Государственное управление                        | 3.8.1                          | 1 000   | 100 000   | 60%  | 3  |   |
| 13    | Представительская деятельность                    | 3.8.2                          | 1 000   | 100 000   | 60%  | 3  |   |
| 14    | Обеспечение занятий спортом в помещениях          | 5.1.2                          | 1 000   | 100 000   | 75%  | 3  |   |
| 15    | Площадки для занятий спортом                      | 5.1.3                          | 100   | 100 000   | 75%  | 3  |   |
| 16    | Оборудованные площадки для занятий спортом        | 5.1.4                          | 100   | 100 000   | 75%  | 3  |   |
| 17    | Связь   | 6.8                            | Не подлежит установлению                      |           | 70%  | 3  |   |
| 18    | Обеспечение внутреннего правопорядка              | 8.3                            | Не подлежат установлению                      |           |  |  |   |
| 19    | Историко-культурная деятельность                  | 9.3                            | Не распространяется                           |           |  |  |   |
| 20    | Водные объекты                                    | 11.0                           | Не подлежат установлению                      |           |  |  |   |

Приложение.

Правила землепользования и застройки территории (части территории) городского округа Домодедово Московской области, утверждены решением Совета депутатов городского округа Домодедово Московской области от 28.12.2017 № 1-4/865 (ред. от 15.07.2020 № 1-4/1056)

| № п/п | Наименование ВРИ                                  | Код (числовое обозначение ВРИ) | Предельные размеры земельных участков (кв. м) |                          | Max % застройки, в том числе в зависимости от количества наземных этажей | Min отступы от границ земельного участка (м) |
|-------|---|--------------------------------|---|--------------------------|--|--|
|       |   |                                | min   | max                      |  |  |
| 21    | Гидротехнические сооружения                       | 11.3                           | Не устанавливаются                            |                          |  |  |
| 22    | Земельные участки (территории) общего пользования | 12.0                           | Не распространяется                           |                          |  |  |
| 23    | Улично-дорожная сеть                              | 12.0.1                         | Не распространяется                           |                          |  |  |
| 24    | Благоустройство территории                        | 12.0.2                         | Не подлежит установлению                      |                          | 10%  | Не подлежит установлению                     |
| 25    | Автомобильный транспорт                           | 7.2                            | 1 000   | Не подлежит установлению | 40%  | 3  |

\*\*Минимальный размер земельного участка не распространяется на земельные участки, формируемые под существующими многоквартирными жилыми домами, а определяется проектом межевания территории

#### Вспомогательные виды разрешенного использования

1. Связь – 6.8
2. Коммунальное обслуживание -3.1
3. Обеспечение внутреннего правопорядка -8.3

Предельные (минимальные и (или) максимальные) размеры земельных участков и предельные параметры разрешенного строительства, реконструкции объектов капитального строительства применительно к вспомогательным видам разрешенного использования устанавливаются идентичными с соответствующими предельными (минимальными и (или) максимальными) размерами земельных участков и предельных параметров разрешенного строительства, реконструкции объектов капитального строительства, установленных для основных видов разрешенного использования и условно разрешенных видов использования, дополнительно к которым и совместно с которыми установлены вспомогательные виды разрешенного использования.

Приложение.

Правила землепользования и застройки территории (части территории) городского округа Домодедово Московской области, утверждены решением Совета депутатов городского округа Домодедово Московской области от 28.12.2017 № 1-4/865 (ред. от 15.07.2020 № 1-4/1056)

Условно разрешенные виды использования

| № п/п | Наименование ВРИ  | Код (числовое обозначение ВРИ) | Предельные размеры земельных участков (кв. м)   |              | Max % застройки, в том числе в зависимости от количества наземных этажей | Min отступы от границ земельного участка (м) |
|-------|---|--------------------------------|---|--------------|--|--|
|       |   |                                | min   | max          |  |  |
| 1     | Блокированная жилая застройка   | 2.3                            | 200   | 3 000        | 40%  | 0  |
| 2     | Хранение автотранспорта   | 2.7.1                          | 500(15)*  | 20 000 (50)* | 75% (100%)*  | 3 (0)*                                       |
|       |   |                                | * - (Существующие объекты, предназначенные для хранения личного автотранспорта граждан, имеющие одну или более общих стен с другими объектами гаражного назначения, предназначенными для хранения личного автотранспорта граждан) |              |  |  |
| 3     | Коммунальное обслуживание   | 3.1                            | 30  | 100 000      | 75%  | 3  |
| 4     | Предоставление коммунальных услуг   | 3.1.1                          | 30  | 100 000      | 75%  | 3  |
| 5     | Административные здания организаций, обеспечивающих предоставление коммунальных услуг | 3.1.2                          | 200   | 100 000      | 75%  | 3  |
| 6     | Социальное обслуживание   | 3.2                            | 500   | 100 000      | 60%  | 3  |
| 7     | Дома социального обслуживания   | 3.2.1                          | 500   | 100 000      | 60%  | 3  |
| 8     | Оказание социальной помощи населению  | 3.2.2                          | 500   | 100 000      | 60%  | 3  |
| 9     | Оказание услуг связи  | 3.2.3                          | 500   | 100 000      | 60%  | 3  |
| 10    | Общественные  | 3.2.4                          | 1 000   | 100 000      | 1 эт. - 60%  | 3  |
|       |   |                                |   |              | 2 эт. - 50%  |  |
|       |   |                                |   |              | 3 эт. - 45%  |  |
|       |   |                                |   |              | 4 эт. - 41%  |  |
|       |   |                                |   |              | 5 эт. - 37%  |  |
|       |   |                                |   |              | 6 эт. - 34%  |  |
|       |   |                                |   |              | 7 эт. - 31%  |  |
|       |   |                                |   |              | 8 эт. - 29%  |  |



Приложение.

Правила землепользования и застройки территории (части территории) городского округа Домодедово Московской области, утверждены решением Совета Депутатов городского округа Домодедово Московской области от 28.12.2017 № 1-4/865 (ред. от 15.07.2020 № 1-4/1056)

| № п/п | Наименование ВРИ  | Код (числовое обозначение ВРИ) | Предельные размеры земельных участков (кв. м) |           | Max % застройки, в том числе в зависимости от количества наземных этажей | Min отступы от границ земельного участка (м) |
|-------|---|--------------------------------|---|-----------|--|--|
|       |   |                                | min   | max       |  |  |
|       |   |                                |   |           | 9 эт. - 27%  |  |
| 11    | Бытовое обслуживание  | 3.3                            | 200   | 100 000   | 60%  | 3  |
| 12    | Медцинские организации особого назначения                                     | 3.4.3                          | 10 00   | 1 000 000 | 40%  | 3  |
| 13    | Культурное развитие   | 3.6                            | 1 000   | 1 000 000 | 50%  | 3  |
| 14    | Объекты культурно-досуговой деятельности                                      | 3.6.1                          | 1 000   | 1 000 000 | 50%  | 3  |
| 15    | Религиозное использование   | 3.7                            | 1 000   | 100 000   | 50%  | 3  |
| 16    | Осуществление религиозных обрядов   | 3.7.1                          | 1 000   | 100 000   | 50%  | 3  |
| 17    | Религиозное управление и образование  | 3.7.2                          | 1 000   | 100 000   | 50%  | 3  |
| 18    | Обеспечение научной деятельности  | 3.9                            | 2 500   | 100 000   | 60%  | 3  |
| 19    | Обеспечение деятельности в области гидрометеорологии и смежных с ней областях | 3.9.1                          | 500   | 100 000   | 60%  | 3  |
| 20    | Проведение научных исследований   | 3.9.2                          | 500   | 100 000   | 60%  | 3  |
| 21    | Проведение научных испытаний  | 3.9.3                          | 100   | 100 000   | 60%  | 3  |
| 22    | Амбулаторное ветеринарное обслуживание  | 3.10.1                         | 1 000   | 10 000    | 60%  | 3  |
| 23    | Деловое управление  | 4.1                            | 200   | 100 000   | 55%  | 3  |
| 24    | Магазины  | 4.4                            | 500   | 10 000    | 50%  | 3  |
| 25    | Банковская и страховая  | 4.5                            | 1 000   | 10 000    | 60%  | 3  |

Приложение.

Правила землепользования и застройки территории (части территории) городского округа Домодедово Московской области, утверждены решением Совета депутатов городского округа Домодедово Московской области от 28.12.2017 № 1-4/865 (ред. от 15.07.2020 № 1-4/1056)

| № п/п | Наименование ВРИ                            | Код (числовое обозначение ВРИ) | Предельные размеры земельных участков (кв. м) |         | Макс. % застройки, в том числе в зависимости от количества наземных этажей   | Мин отступы от границ земельного участка (м) |
|-------|---|--------------------------------|---|---------|--|--|
|       |   |                                | min   | max     |  |  |
|       | деятельность                                |                                |   |         |  |  |
| 26    | Общественное питание                        | 4.6                            | 500   | 10 000  | 50%<br>1 эт. - 59%<br>2 эт. - 51%<br>3 эт. - 45%<br>4 эт. - 41%<br>5 эт. - 37%<br>6 эт. - 34%<br>7 эт. - 31%<br>8 эт. - 29%<br>9 эт. - 27%<br>10 эт. - 25%<br>11 эт. - 24%<br>12 эт. - 22%<br>13 эт. - 21%<br>14 эт. - 20%<br>15 эт. - 19%<br>16 эт. - 18%<br>17 эт и более. - 17% | 3  |
| 27    | Гостиничное обслуживание                    | 4.7                            | 1 000   | 100 000 |  | 3  |
| 28    | Развлекательные мероприятия                 | 4.8.1                          | 5 000   | 100 000 | 55%  | 3  |
| 29    | Объекты дорожного сервиса                   | 4.9.1                          | 1 000   | 10 000  | 45%  | 3  |
| 30    | Заправка транспортных средств               | 4.9.1.1                        | 1 000   | 10 000  | 45%  | 3  |
| 31    | Автомобильные мойки                         | 4.9.1.3                        | 1 000   | 10 000  | 45%  | 3  |
| 32    | Ремонт автомобилей                          | 4.9.1.4                        | 1 000   | 100 000 | 45%  | 3  |
| 33    | Спорт                                       | 5.1                            | 1 000   | 100 000 | 75%  | 3  |
| 34    | Обеспечение спортивно-зрелищных мероприятий | 5.1.1                          | 1 000   | 100 000 | 75%  | 3  |



Приложение.

Правила землепользования и застройки территории (части территории) городского округа Домодедово Московской области, утверждены решением Совета Депутатов городского округа Домодедово Московской области от 28.12.2017 № 1-4/865 (ред. от 15.07.2020 № 1-4/1056)

| № п/п | Наименование ВРИ                       | Код (числовое обозначение ВРИ) | Предельные размеры земельных участков (кв. м) |                          | Мах % застройки, в том числе в зависимости от количества наземных этажей | Min отступы от границ земельного участка (м) |  |
|-------|--|--------------------------------|---|--------------------------|--|--|--|
|       |  |                                | min   | max                      |  |  |  |
| 35    | Водный спорт                           | 5.1.5                          | 100   | 100 000                  | 75%  | 3  |  |
| 36    | Недропользование*                      | 6.1                            |   |                          |  |  |  |
|       |  | *Только для размещения ВЗУ     | 1 000   | 1 000 000                | 60%  | 3  |  |
| 37    | Легкая промышленность                  | 6.3                            | 1 000   | Не подлежит установлению | 65%  | 3  |  |
| 38    | Фармацевтическая промышленность        | 6.3.1                          | 1 000   | Не подлежит установлению | 65%  | 3  |  |
| 39    | Пищевая промышленность                 | 6.4                            | 1 000   | Не подлежит установлению | 65%  | 3  |  |
| 40    | Научно-производственная деятельность   | 6.12                           | 1 000   | Не подлежит установлению | 60%  | 3  |  |
| 41    | Железнодорожный транспорт              | 7.1                            | 1 000   | 100 000                  | 40%  | 3  |  |
| 42    | Железнодорожные пути                   | 7.1.1                          | Не распространяется                           |                          |  |  |  |
| 43    | Обслуживание железнодорожных перевозок | 7.1.2                          | 1 000   | 100 000                  | 50%  | 3  |  |
| 44    | Обслуживание перевозок пассажиров      | 7.2.2                          | 1 000   | 100 000                  | 40%  | 3  |  |
| 45    | Стоянки транспорта общего пользования  | 7.2.3                          | 1 000   | 100 000                  | 80%  | 3  |  |
| 46    | Внеуличный транспорт                   | 7.6                            | Не подлежат установлению                      |                          |  |  |  |
| 47    | Обеспечение обороны и безопасности     | 8.0                            | Не подлежат установлению                      |                          |  |  |  |
| 48    | Обеспечение вооруженных сил            | 8.1                            | Не подлежат установлению                      |                          |  |  |  |

Приложение.

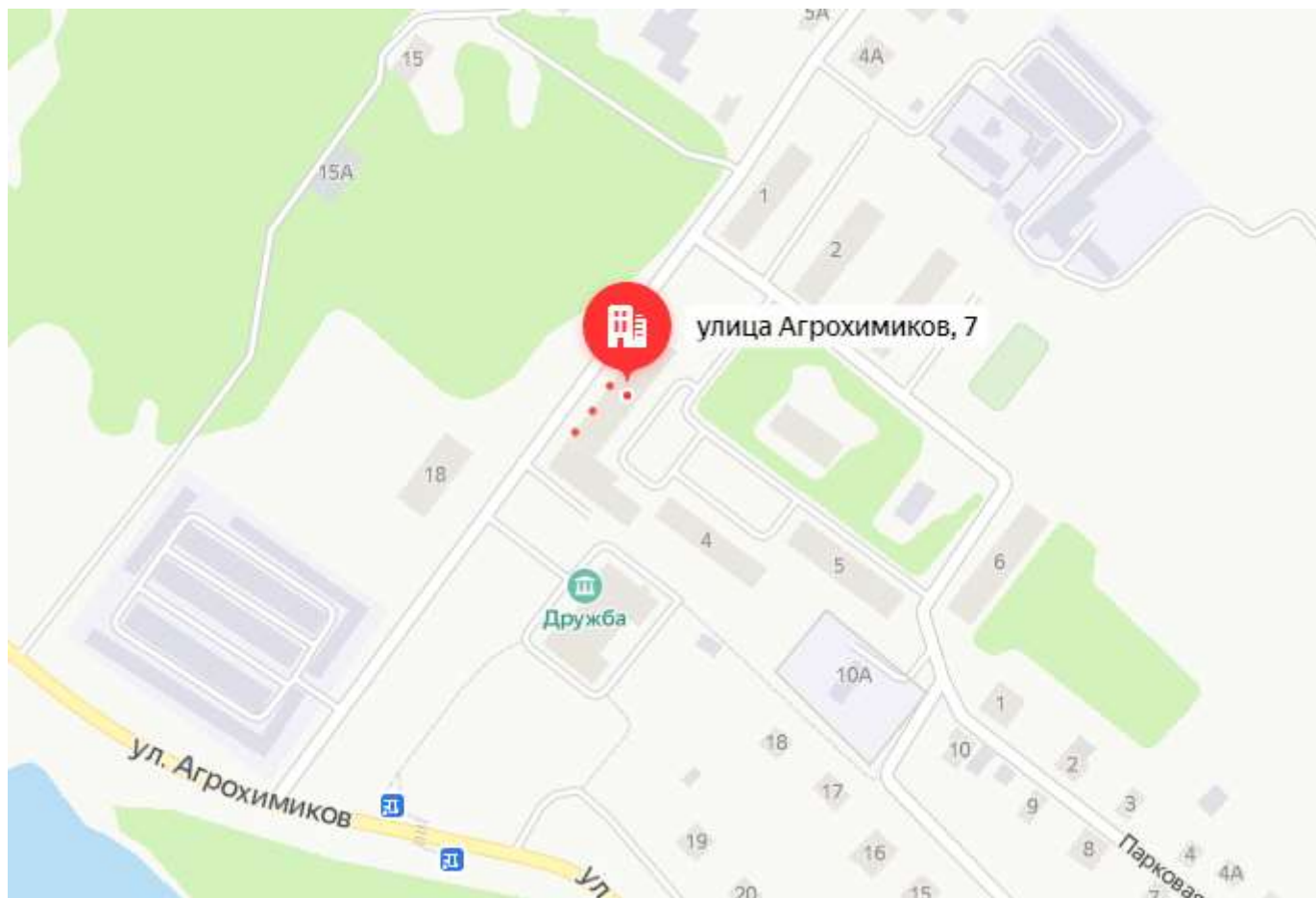
Правила землепользования и застройки территории (части территории) городского округа Домодедово Московской области, утверждены решением Совета Депутатов городского округа Домодедово Московской области от 28.12.2017 № 1-4/865 (ред. от 15.07.2020 № 1-4/1056)

| № п/п | Наименование ВРИ                    | Код (числовое обозначение ВРИ) | Предельные размеры земельных участков (кв. м) |           | Max % застройки, в том числе в зависимости от количества наземных этажей | Min отступы от границ земельного участка (м) |
|-------|-------------------------------------|--------------------------------|---|-----------|--|--|
|       |                                     |                                | min   | max       |  |  |
| 49    | Санаторная деятельность             | 9.2.1                          | 10 000  | 1 000 000 | 30%  | 3  |
| 50    | Общее пользование водными объектами | 11.1                           | Не распространяются                           |           |  |  |

Максимальный класс опасности (по санитарной классификации) объектов капитального строительства, размещаемых на территории участков зоны – V.

Иные показатели по параметрам застройки зоны Ж-1: территории объектов обслуживания населения; требования и параметры по временному хранению индивидуальных транспортных средств, размещению гаражей и открытых автостоянок, требования и параметры к доле озелененной территории земельных участков, регламентируются нормативами градостроительного проектирования.

Фотоматериалы







**ПРЕДЛОЖЕНИЯ**

**об условиях выполнения работ, которые необходимо выполнить в отношении Объекта (лота) аукциона в электронной форме, права на который передаются по договору аренды, а также по качеству, количественным, техническим характеристикам товаров (работ, услуг), поставка (выполнение, оказание) которых происходит с использованием такого Объекта (лота) аукциона в электронной форме**

Дата аукциона в электронной форме: « \_\_\_\_ » \_\_\_\_\_ 20\_\_ г.

Сведения об Объекте (лоте) аукциона в электронной форме: \_\_\_\_\_

Место расположения Объекта (лота) аукциона в электронной форме: \_\_\_\_\_

Технические характеристики: \_\_\_\_\_

Общая площадь Объекта (лота) аукциона в электронной форме: \_\_\_\_\_ кв.м

Целевое назначение Объекта (лота) аукциона в электронной форме: \_\_\_\_\_

Заявителем \_\_\_\_\_  
(ИП / Наименование юридического лица)

в соответствии с п. 2. ст. 121 Правил проведения конкурсов или аукционов на право заключения договоров аренды, утвержденных Приказом ФАС России от 10.02.2010 № 67, представляются предложения об условиях выполнения работ, которые необходимо выполнить в отношении указанного Объекта (лота), права на который передаются по договору аренды, а также по качеству, количественным, техническим характеристикам товаров (работ, услуг), поставка (выполнение, оказание) которых происходит с использованием вышеуказанного Объекта (лота) аукциона в электронной форме:

**Предложения:**

*(Заполняется в произвольной форме в соответствии с требованиями, установленными разделом 4 Документации об аукционе в электронной форме)*

\_\_\_\_\_

\_\_\_\_\_

\_\_\_\_\_

\_\_\_\_\_

\_\_\_\_\_

\_\_\_\_\_

\_\_\_\_\_

\_\_\_\_\_

\_\_\_\_\_

ИП/ руководителя юридического лица \_\_\_\_\_

МП (при наличии)

\_\_\_\_\_ (подпись)

**ФОРМА ЗАЯВКИ НА УЧАСТИЕ В АУКЦИОНЕ В ЭЛЕКТРОННОЙ ФОРМЕ  
на право заключения договора аренды Объекта(ов) (лота) аукциона в электронной форме**

**В Аукционную комиссию, сформированную Комитетом по конкурентной политике Московской области**  
**Заявитель**

(Ф.И.О. физического лица, индивидуального предпринимателя,  
наименование юридического лица с указанием организационно-правовой формы)

**в лице**

(Ф.И.О. руководителя юридического лица или уполномоченного лица)

**действующего на основании<sup>1</sup>**

(Устав, Положение, Соглашение и т.д.)

**(заполняется физическим лицом, индивидуальным предпринимателем)**

Паспортные данные: серия ..... № ....., дата выдачи «.....» ..... г.  
кем выдан.....  
Адрес регистрации по месту жительства .....  
Адрес регистрации по месту пребывания .....  
Контактный телефон .....  
ОГРНИП (для индивидуального предпринимателя): № .....

**(заполняется юридическим лицом)**

Адрес местонахождения.....  
Почтовый адрес.....  
Контактный телефон.....  
ИНН..... КПП..... ОГРН.....

**Представитель Заявителя<sup>2</sup>**

(Ф.И.О.)

Действует на основании доверенности от «.....» ..... 20..... г., № .....  
Паспортные данные представителя: серия ..... № ....., дата выдачи «.....» ..... г.  
кем выдан .....  
Адрес регистрации по месту жительства .....  
Адрес регистрации по месту пребывания .....  
Контактный телефон .....

**принял решение об участии в аукционе в электронной форме на право заключения договора аренды Объекта(ов) (лота) аукциона в электронной форме и обязуется обеспечить поступление задатка в размере \_\_\_\_\_ руб. \_\_\_\_\_ (сумма прописью),**

**в сроки и в порядке, установленные в Извещении о проведении аукциона в электронной форме, Документации об аукционе в электронной форме на указанный Объект(ы) (лот) в электронной форме и в соответствии с Регламентом Оператора электронной площадки.**

1. Заявитель обязуется:
  - 1.1. Соблюдать условия и порядок проведения аукциона в электронной форме, содержащиеся в Извещении о проведении аукциона в электронной форме, Документации об аукционе в электронной форме и Регламенте Оператора электронной площадки.<sup>3</sup>
  - 1.2. В случае признания Победителем аукциона в электронной форме /Единственным участником аукциона в электронной форме /Участником аукциона в электронной форме, сделавшим предпоследнее предложение о цене договора аренды, заключить договор аренды с Арендодателем, подписать акт приема-передачи в соответствии с порядком, сроками и требованиями, установленными Документацией об аукционе в электронной форме и договором аренды.
  - 1.3. Использовать Объект(ы) (лот) аукциона в электронной форме в соответствии с целевым назначением, указанным в Извещении о проведении аукциона в электронной форме, Документации об аукционе в электронной форме и договоре аренды.
2. Заявитель согласен и принимает все условия, требования, положения Извещения о проведении аукциона в электронной форме, Документации об аукционе в электронной форме, проекта договора аренды и Регламента Оператора электронной площадки, и они ему понятны. Заявителю известно фактическое состояние и технические характеристики Объекта(ов) (лота) аукциона в электронной форме **и он не имеет претензий к ним.**
3. Заявитель извещен о том, что он вправе отозвать Заявку в любое время до установленных даты и времени окончания срока приема/подачи заявок на участие в аукционе в электронной форме, в порядке, установленном в Извещении о проведении аукциона в электронной форме, Документации об аукционе в электронной форме.
4. Изменение целевого назначения Объекта(ов) (лота) аукциона в электронной форме, переданного в аренду по результатам аукциона в электронной форме, в течение срока действия договора аренды не допускается, если иное не предусмотрено Извещением о проведении аукциона в электронной форме, Документацией об аукционе в электронной форме, договором аренды.
5. Ответственность за достоверность представленных документов и информации несет Заявитель.
6. Заявитель подтверждает, что на дату подписания настоящей Заявки ознакомлен с порядком проведения аукциона в электронной форме, порядком внесения, блокирования и прекращения блокирования денежных средств в качестве задатка, Извещением о проведении аукциона в электронной форме, Документацией об аукционе в электронной форме и проектом договора аренды, и они ему понятны. Заявитель подтверждает, что надлежащим образом идентифицировал и ознакомлен с реальным состоянием выставляемого на аукцион Объекта(ов) (лота) аукциона в электронной форме в результате осмотра, который осуществляется по адресу местонахождения Объекта(ов) (лота) аукциона в электронной форме.
7. Заявитель осведомлен и согласен с тем, что Арендодатель / Организатор аукциона в электронной форме не несут ответственности за ущерб, который может быть причинен Заявителю отменой аукциона в электронной форме, внесением изменений в Извещение о проведении аукциона в электронной форме, Документацию об аукционе в электронной форме, а также приостановлением процедуры проведения аукциона в электронной форме. При этом Заявитель считается уведомленным о внесении изменений в Извещение о проведении аукциона в электронной форме.

<sup>1</sup> Заполняется при подаче Заявки юридическим лицом.

<sup>2</sup> Заполняется при подаче Заявки лицом, действующим по доверенности

<sup>3</sup> Ознакомлен с Регламентом Оператора электронной площадки при регистрации (аккредитации) на электронной площадке



- электронной форме, Документацию об аукционе в электронной форме с даты публикации изменений в Извещении о проведении аукциона в электронной форме, Документацию об аукционе в электронной форме на официальном сайте торгов Российской Федерации в информационно-телекоммуникационной сети «Интернет» для размещения информации о проведении торгов [www.torgi.gov.ru](http://www.torgi.gov.ru) и сайте Оператора электронной площадки.
8. Условия аукциона в электронной форме по данному Объекту(ам) (лоту) аукциона в электронной форме с Участником аукциона в электронной форме являются условиями публичной оферты, а подача Заявки на участие в аукционе в электронной форме в установленные в Извещении о проведении аукциона, Документации об аукционе в электронной форме сроки и порядке являются акцептом оферты в соответствии со статьей 438 Гражданского кодекса Российской Федерации.
  9. В соответствии с Федеральным законом от 27.07.2006 № 152-ФЗ «О персональных данных» (далее - Федеральный закон от 27.07.2006 № 152-ФЗ), подавая Заявку, Заявитель дает согласие на обработку персональных данных, указанных выше и содержащихся в представленных документах, в целях участия в аукционе в электронной форме (под обработкой персональных данных понимается совершение, в том числе, следующих действий: сбор, систематизация, накопление, хранение, уточнение (обновление, изменение), использование, обезличивание, блокирование, уничтожение персональных данных, описание способов обработки данных приведено в Федеральном законе от 27.07.2006 № 152-ФЗ), а также на передачу такой информации третьим лицам, в случаях, установленных нормативными документами вышестоящих органов и законодательством. Настоящее согласие действует бессрочно и может быть отозвано в любой момент по соглашению сторон. Заявитель подтверждает, что ознакомлен с положениями Федерального закона от 27.07.2006 № 152-ФЗ, права и обязанности в области защиты персональных данных ему известны.

ДОГОВОР О ЗАДАТКЕ № \_\_\_\_\_

Московская область

« \_\_\_\_ » \_\_\_\_\_ 20 \_\_\_\_ г.

Комитет по конкурентной политике Московской области в лице \_\_\_\_\_, действующего на основании \_\_\_\_\_, именуемый в дальнейшем «Организатор аукциона», и \_\_\_\_\_, в лице \_\_\_\_\_, действующего на основании Устава, именуемый в дальнейшем «Оператор электронной площадки», с одной стороны, и \_\_\_\_\_, в лице \_\_\_\_\_, действующего на основании \_\_\_\_\_, именуемое в дальнейшем «Заявитель», с другой стороны, в соответствии с пунктом 1 статьи 380 Гражданского кодекса Российской Федерации, заключили настоящий Договор о нижеследующем:

**1. Предмет договора**

Заявитель в доказательство намерения заключить договор аренды имущества, расположенного по адресу: \_\_\_\_\_, являющегося Объектом (лотом) аукциона в электронной форме № \_\_\_\_\_ (далее - Аукцион), а также в качестве обеспечения надлежащего исполнения своих обязательств, в счет причитающихся с него по договору платежей, перечисляет денежные средства в размере \_\_\_\_\_ руб. (\_\_\_\_), в порядке, предусмотренном разделом 2 настоящего Договора.

**2. Порядок перечисления денежных средств**

2.1. Задаток для участия в аукционе вносится в соответствии с порядком, установленным Регламентом Оператора электронной площадки, Инструкциями Претендента/Арендатора, Соглашением о гарантийном обеспечении на электронной площадке, размещенными на сайте Оператора электронной площадки по следующим банковским реквизитам:

Получатель платежа: \_\_\_\_\_

Реквизиты: \_\_\_\_\_

Назначение платежа: \_\_\_\_\_.

2.2. Плательщиком задатка может быть исключительно Заявитель. Не допускается перечисление задатка иными лицами. Перечисленные денежные средства иными лицами, кроме Заявителя, будут считаться ошибочно перечисленными денежными средствами и возвращены на счет плательщика.

2.3. В случае установления Аукционной комиссией факта не поступления в указанный в Документации об аукционе срок и порядке суммы задатка, обязательства Заявителя по внесению задатка считаются неисполненными.

2.4. Порядок возврата задатка в случаях, установленных действующим законодательством, определен в Документации об аукционе № \_\_\_\_.

**3. Ответственность сторон**

3.1. Ответственность сторон за неисполнение либо ненадлежащее исполнение настоящего Договора наступает в соответствии с действующим законодательством Российской Федерации и законодательством Московской области.

3.2. Все споры и разногласия, которые могут возникнуть в результате исполнения Сторонами условий настоящего Договора, будут по возможности решаться путем переговоров. В случае невозможности разрешения споров путем переговоров Стороны рассматривают их в установленном законом порядке.

**4. Срок действия договора**

4.1. Договор вступает в силу с даты подписания его Сторонами.

4.2. Договор прекращает свое действие с момента надлежащего исполнения Сторонами взятых на себя обязательств.

**5. Заключительные положения.**

5.1. Все изменения и дополнения к настоящему Договору, оформляются письменно дополнительным соглашением.

5.2. Настоящий Договор составлен в 3 (трех) подлинных экземплярах.

**6. Юридические адреса и реквизиты Сторон**

Организатор аукциона

Оператор электронной площадки

Заявитель

**7. Подписи Сторон**

**ДОГОВОР АРЕНДЫ № \_\_\_\_ -КИ  
муниципального недвижимого имущества**

г. Домодедово  
Московская область

« \_\_\_\_ » \_\_\_\_\_ 20\_\_ г.

**Комитет по управлению имуществом Администрации городского округа Домодедово Московской области** (ИНН5009027119 / ОГРН1035002002474), именуемый в дальнейшем «**Арендодатель**», в лице \_\_\_\_\_ действующего на основании \_\_\_\_\_

\_\_\_\_\_, с одной стороны, и \_\_\_\_\_, именуемый в дальнейшем «**Арендатор**», в лице \_\_\_\_\_, действующего на основании \_\_\_\_\_, с другой стороны,

при совместном упоминании именуемые в дальнейшем «Стороны», в соответствии с Протоколом открытого аукциона № \_\_\_\_\_ от « \_\_\_\_ » \_\_\_\_\_ 20\_\_, заключили настоящий договор аренды муниципального недвижимого имущества (далее - «**настоящий Договор**»), о нижеследующем:

### **1. ПРЕДМЕТ ДОГОВОРА**

1.1. Арендодатель передает Арендатору во временное владение и пользование недвижимое имущество: \_\_\_\_\_

1.2. Недвижимое имущество передается Арендатору для использования по целевому назначению имущества: магазины.

1.3. Передача недвижимого имущества в аренду не влечет передачу права собственности на него. Приватизация недвижимого имущества может быть осуществлена только в случаях и порядке, которые установлены законодательством Российской Федерации.

1.4. Технические характеристики и иные сведения о недвижимом имуществе аренды указаны в поэтажном плане и экспликация к поэтажному плану, которые являются неотъемлемой частью настоящего Договора.

1.5. Недвижимое имущество является муниципальной собственностью, не находится под арестом, залогом, не обременено правами третьих лиц.

1.6. Продукция и иные доходы, полученные Арендатором в результате использования арендованного имущества, являются его собственностью.

### **2. СРОК ДЕЙСТВИЯ ДОГОВОРА**

2.1. Настоящий Договор действует с даты подписания акта приема-передачи с « \_\_\_\_ » \_\_\_\_\_ 20\_\_ г. до « \_\_\_\_ » \_\_\_\_\_ 20\_\_ г. (10 лет). Недвижимое имущество считается переданным с даты подписания акта приема-передачи.

Имущество считается переданным с даты подписания Сторонами акта приема-передачи, который подписывается одновременно с настоящим Договором.

2.2. Настоящий Договор считается заключенным с даты его государственной регистрации.

### **3. ОБЯЗАННОСТИ СТОРОН**

3.1. **Арендодатель обязуется:**

3.1.1. В течение пяти рабочих дней предоставить Арендатору недвижимое имущество по акту приема-передачи, который составляется и подписывается Сторонами в трех экземплярах. В случае невозможности предоставить недвижимое имущество, сообщить об этом Арендатору в течение пяти рабочих дней.

3.1.2. В пятидневный срок с даты подписания акта приема-передачи представить один его экземпляр Арендатору. Акты приема-передачи приобщаются к каждому экземпляру настоящего Договора и являются его неотъемлемой частью.

3.1.3. В случае аварий, произошедших не по вине Арендатора, приведших к ухудшению недвижимого имущества, оказывать необходимое содействие Арендатору в устранении их последствий.

3.1.4. В месячный срок рассматривать письменные обращения Арендатора, связанные с исполнением настоящего Договора.

### **3.2. Арендатор обязуется:**

3.2.1. Не позднее пяти рабочих дней принять у Арендодателя недвижимое имущество по акту приема-передачи.

3.2.2. Использовать недвижимое имущество исключительно по целевому назначению, указанного в пункте 1.2 настоящего Договора.

3.2.3. В течение пяти рабочих дней с даты подписания настоящего Договора заключить с соответствующими организациями договоры на оплату коммунальных, эксплуатационных и хозяйственных услуг, в том числе договор на вывоз мусора по правилам установленным управляющей компанией на территории которой располагается Объект аренды и договор на техническое обслуживание мест общего пользования и прилегающей территории (далее – договоры на оплату услуг) на срок действия настоящего Договора.

3.2.4. Своевременно оплачивать услуги в соответствии с условиями договоров на оплату услуг, указанных в п.3.2.3 настоящего Договора. Нести расходы на содержание недвижимого имущества и поддерживать его в надлежащем состоянии в соответствии с техническими, санитарными и противопожарными нормами.

Расходы Арендатора на оплату услуг, указанных в п.3.2.3 настоящего Договора, не включаются в установленную настоящим Договором сумму арендной платы.

3.2.5. Вносить арендную плату в установленный настоящим Договором срок.

3.2.6. В месячный срок, с даты письменного обращения Арендодателя, в связи с изменением порядка расчета арендной платы и/или размера арендной платы, заключить дополнительное соглашение об изменении порядка расчета арендной платы и/или размера арендной платы. В случае несогласия с изменением порядка расчета арендной платы и/или размера арендной платы, представить Арендодателю необходимые документы для оформления соглашения о расторжении настоящего Договора.

3.2.7. Следить за нормальным функционированием и техническим состоянием инженерно-технических коммуникаций, охранной и противопожарной сигнализаций, телефонной сети. Обеспечивать их сохранность и исправное состояние.

3.2.8. Содержать в исправном состоянии инженерно-технические коммуникации и системы (центральное отопление, горячее и холодное водоснабжение, канализацию, электроснабжение) для обеспечения нормального функционирования недвижимого имущества. Своевременно производить за свой счет текущий ремонт недвижимого имущества.

3.2.9. Соблюдать правила пожарной безопасности и техники безопасности, требования органов санитарно-эпидемиологического контроля и надзора, а также отраслевых правил и норм, действующих в отношении видов деятельности Арендатора и арендуемого им объекта.

3.2.10. Не допускать захламления бытовым и строительным мусором недвижимого имущества, его внутренних дворов, помещений, пристроек. Немедленно извещать Арендодателя о всяком повреждении, аварии или ином событии, нанесшем (или грозящем нанести) недвижимому имуществу ущерб, и своевременно принимать все возможные меры по предотвращению угрозы против дальнейшего разрушения или повреждения недвижимого имущества. Содержать прилегающую территорию в надлежащем санитарном состоянии и использовать ее по согласованию с Арендодателем, а также поддерживать в надлежащем состоянии фасад здания, в случае если Объектом аренды является нежилое отдельно стоящее здание или его часть.

3.2.11. Не производить неотделимые улучшения, капитальный ремонт, перепланировки и/или переоборудование недвижимого имущества, вызываемые потребностями Арендатора, без письменного разрешения Арендодателя. Если произведенные неотделимые улучшения, капитальный ремонт, перепланировка и/или переоборудование будут впоследствии одобрены Арендодателем, Арендатор обязуется в случае необходимости зарегистрировать их в порядке, установленном

законодательством РФ, в противном случае Арендатор обязан привести недвижимое имущество в первоначальное состояние.

3.2.12. Принимать долевое участие в капитальном ремонте недвижимого имущества, указанного в пункте 1.1 настоящего Договора, производимом Арендодателем, пропорционально площади занимаемого недвижимого имущества.

3.2.13. Не реже одного раза в шесть месяцев направлять Арендодателю акт сверки взаиморасчетов с приложением копий платежных поручений, подтверждающих перечисление арендной платы и штрафных санкций, установленных настоящим Договором.

3.2.14. Обеспечивать представителям Арендодателя беспрепятственный доступ к недвижимому имуществу для проведения проверки соблюдения Арендатором условий настоящего Договора, а также предоставлять им необходимую документацию, относящуюся к предмету проверки.

3.2.15. Письменно уведомить Арендодателя о желании заключить договор аренды на новый срок не позднее, чем за два месяца до истечения срока действия настоящего Договора, в противном случае настоящий Договор считается прекращенным. Днем уведомления считается день получения Арендодателем письменного уведомления.

3.2.16. В течение месяца с даты вступления настоящего Договора в силу застраховать недвижимое имущество за счет собственных средств на весь срок аренды от рисков, наступление которых может привести к невозможности использования недвижимого имущества по его прямому назначению или ухудшению его состояния. Выгодоприобретателем по договору страхования является Арендодатель. Страховой полис хранится у Арендодателя. Копия страхового полиса на Объект аренды хранится у Арендатора.

3.2.17. В течение пяти дней, с даты прекращения настоящего Договора, вернуть Арендодателю недвижимое имущество по акту приема-передачи в состоянии не хуже, чем в котором оно было получено, с учетом нормального износа в порядке, предусмотренном разделом 4 настоящего Договора. Обязанность Арендатора освободить Объект аренды включает также обязанность удалить из Объекта аренды все расположенные в нем предметы, если они не принадлежат Арендодателю. В случае невыполнения Арендатором этой обязанности Арендодатель вправе удалить такие предметы за счет Арендатора. На Арендодателе не лежит обязанность по их хранению.

3.2.18. Выполнять в установленный срок предписания Арендодателя, органов государственного надзора (контроля), о принятии мер по ликвидации ситуаций, возникших в результате деятельности Арендатора, ставящих под угрозу сохранность Объекта, экологическую и санитарно-эпидемиологическую обстановку на Объекте и прилегающей к нему территории.

3.2.19. Обеспечить проведение государственной регистрации настоящего Договора самостоятельно за счет собственных средств.

В случае, если Арендатор не передал на государственную регистрацию договор аренды в двадцатидневный срок с даты принятия недвижимого имущества по акту приема-передачи, Арендатор обязан немедленно возвратить недвижимое имущество Арендодателю с компенсацией понесенных Арендодателем убытков, включая плату за пользование недвижимым имуществом с начала пользования недвижимого имущества и до передачи недвижимого имущества Арендодателю.

3.3. Арендатор не вправе уступать права и осуществлять перевод долга по обязательствам, возникшим из договора. Обязательства по договору должны быть исполнены Арендатором лично.

#### **4. ПОРЯДОК ВОЗВРАТА НЕДВИЖИМОГО ИМУЩЕСТВА АРЕНДОДАТЕЛЮ**

4.1. Возврат недвижимого имущества Арендодателю осуществляется на основании акта приема-передачи.

4.2. Недвижимое имущество считается возвращенным Арендодателю с даты подписания акта приема-передачи.

4.3. После прекращения срока действия или расторжения настоящего Договора Арендатор обязан возвратить недвижимое имущество Арендодателю в состоянии, в котором оно было передано в аренду с учетом произведенных ремонтных работ и нормального износа. Также Арендодателю должны быть переданы по акту все произведенные в арендуемом недвижимом имуществе перестройки и переделки, а также улучшения, составляющие принадлежность помещений и неотделимые без вреда для их конструкции и интерьера.

4.4. В случае освобождения Арендатором Объекта аренды и не подписания акта приема-передачи по каким-либо причинам, Арендодатель письменно направляет Арендатору Акт приема-передачи. В случае если Арендатор не возвращает Арендодателю подписанный акт приема-передачи, либо мотивированный отказ от его подписании в течение десяти календарных дней с даты получения акта, акт приема-передачи считается автоматически принятым и подписанным. Приемная комиссия состоит из полномочных представителей Арендодателя и Арендатора. В случае если полномочный представитель Арендатора не прибудет для участия в сдаче-приемке Объекта аренды, приемочная комиссия будет состоять из полномочных представителей Арендодателя.

4.5. При невыполнении требования об освобождении Объекта аренды, Арендодатель имеет право самостоятельно освободить занимаемое Арендатором недвижимое имущество с составлением соответствующего акта при участии третьих лиц. При этом Арендодатель ответственность за сохранность имущества Арендатора не несет.

4.6. Все неотделимые улучшения Объекта аренды произведенные Арендатором с письменного разрешения Арендодателя после окончания срока действия настоящего Договора, передаются Арендодателю безвозмездно.

4.7. Произведенные Арендатором отделимые улучшения арендуемых помещений являются собственностью Арендатора.

## **5. РАЗМЕР АРЕНДНОЙ ПЛАТЫ И ПОРЯДОК РАСЧЕТОВ**

5.1. Размер арендной платы за недвижимое имущество на дату подписания настоящего Договора установлен в размере \_\_\_\_\_ рублей в год, без учета налога на добавленную стоимость и без расходов на оплату коммунальных, эксплуатационных и административно-хозяйственных услуг, по результатам торгов в соответствии с Протоколом № \_\_\_\_\_ от \_\_\_\_\_ «\_\_\_\_\_», который является неотъемлемой частью настоящего Договора.

5.2. Арендная плата по настоящему Договору вносится Арендатором ежемесячно, авансовым платежом в размере 1/12 годовой арендной платы, безналичным порядком до 10 числа оплачиваемого месяца. Обязанность по оплате арендной платы считается исполненной с даты поступления денежных средств на расчетный счет Арендодателя указанный в разделе 11 настоящего Договора.

Датой уплаты арендной платы считается дата зачисления денежных средств на счет Арендодателя. Перечисление НДС осуществляется арендатором самостоятельно в соответствующие бюджеты на основании указаний Инспекции МНС РФ.

Обязательства по оплате арендной платы за передаваемое в аренду недвижимое имущество возникают с даты подписания акта приема-передачи (п. 2.1.).

В случае систематического неисполнения обязательств по указанному пункту (не менее двух раз в течение срока действия настоящего Договора), Арендатор лишается преимущественного права перед другими лицами на заключение настоящего Договора на новый срок.

5.3. В случае если законодательством Российской Федерации будет установлен иной порядок перечисления арендной платы, чем предусмотренный пунктом 5.2 настоящего Договора, Стороны оформляют соответствующие изменения к настоящему Договору.

5.4. В случае неправильно оформленного платежного поручения по вине Арендатора, оплата аренды не засчитывается, и Арендодатель имеет право выставить пени.

В случае наличия неоплаченной пени на момент получения Арендодателем очередного платежа по оплате арендной платы, при условии недостаточности суммы проведенного платежа для исполнения денежного обязательства по оплате арендной платы и пени в полном объеме, полученные Арендодателем средства, без уведомления Арендатора, в первую очередь направляются на погашение начисленной пени, а остаток этих средств зачисляется в счет арендной платы.

5.5. Сумма арендной платы, излишне перечисленная Арендатором Арендодателю, зачисляется в счет будущих платежей.

5.6. В арендную плату не включены:

- плата за пользование земельным участком, на котором расположен Объект аренды, или соответствующей долей в земельном участке;

- плата за эксплуатационное обслуживание, а также плата за пользование местами общего пользования.



Стоимость эксплуатационных, коммунальных и необходимых хозяйственных услуг не включается в установленную пунктом 5.1 настоящего Договора сумму арендной платы, а их оплата производится по договорам на оплату услуг.

5.7. Арендодатель вправе изменить размер арендной платы в одностороннем порядке в случаях, предусмотренных законодательством Российской Федерации, письменно уведомив об этом Арендатора. Изменение размера арендной платы оформляется дополнительным соглашением к настоящему Договору.

При этом изменения арендной платы в сторону уменьшения не допускаются.

5.8. Прекращение срока действия настоящего Договора не освобождает Арендатора от обязанности оплатить задолженность по арендной плате, если такая возникла, в полном объеме, включая начисленную на дату подписания акта приема-передачи неустойку, Арендодателю. Оплата неустойки (штрафа или пени), предусмотренной настоящим Договором, перечисляется Арендатором на расчетный счет Арендодателя.

5.9. Неиспользование недвижимого имущества Арендатором не является основанием для отказа от внесения арендной платы.

## **6. ОТВЕТСТВЕННОСТЬ СТОРОН**

6.1. В случае неисполнения или ненадлежащего исполнения обязанностей по настоящему Договору виновная сторона обязана возместить причиненные убытки.

6.2. За неисполнение обязанности, предусмотренной подпунктом 3.2.19 настоящего Договора, Арендатор несет ответственность в виде уплаты штрафа в размере одной двенадцатой части годовой арендной платы в муниципальный бюджет на счет, указанный в разделе 11 настоящего Договора.

6.3. В случае несвоевременной уплаты или неуплаты Арендатором платежей в сроки, установленные пунктом 5.2 настоящего Договора Арендодатель вправе требовать от Арендатора, а последний обязан оплатить пени в размере 0,1% от подлежащей оплате суммы за каждый день просрочки, которая перечисляется Арендатором в порядке, установленном пунктом 5.2 настоящего Договора.

6.4. В случае, если Арендатор не принял в установленный настоящим Договором срок арендуемые помещения, он обязан внести арендную плату за все время просрочки в порядке, установленном пунктом 5.2 настоящего Договора. В указанном в настоящем пункте случае, Арендодатель вправе требовать, а Арендатор обязан оплатить пени в размере 0,5% за каждый день просрочки от ежемесячной суммы аренды.

6.5. В случае нецелевого использования арендуемого нежилого здания или передачи его Арендатором в субаренду без письменного согласия Арендодателя, Арендодатель вправе требовать, а Арендатор обязан оплатить штраф в размере 1/3 суммы годовой арендной платы.

6.6. Уплата пени и штрафа, установленных настоящим Договором, не освобождает Стороны от выполнения лежащих на них обязательств или устранения нарушений, а также возмещения причиненных ими убытков.

6.7. Арендодатель не отвечает по обязательствам Арендатора. Арендатор не отвечает по обязательствам Арендодателя, если иное не предусмотрено настоящим Договором. Арендатор отвечает по своим обязательствам и обязательствам, по которым он является правопреемником, исключительно собственным имуществом. Взыскание по обязательствам Арендатора не может быть обращено на арендованное недвижимое имущество.

## **7. ОБСТОЯТЕЛЬСТВА НЕПРЕОДОЛИМОЙ СИЛЫ**

7.1. Ни одна из Сторон не несет ответственности перед другой Стороной за неисполнение или ненадлежащее исполнение обязательств по настоящему Договору, обусловленное действием обстоятельств непреодолимой силы, то есть чрезвычайных и непредотвратимых при данных условиях обстоятельств, в том числе объявленная или фактическая война, гражданские волнения, эпидемии, блокада, эмбарго, пожары, землетрясения, наводнения и другие природные стихийные бедствия, а также издание актов государственных органов.

7.2. Документ, выданный соответствующим компетентным органом, является достаточным подтверждением наличия и продолжительности действия непреодолимой силы.

7.3. Сторона, которая не исполняет своего обязательства вследствие действия непреодолимой силы, должна незамедлительно известить другую Сторону о таких обстоятельствах и их влиянии на исполнение обязательств по настоящему Договору.

7.4. Если обстоятельства непреодолимой силы действуют на протяжении 3 (трех) последовательных месяцев, настоящий Договор может быть расторгнут любой из Сторон путем направления письменного уведомления другой Стороне.

## **8. ПОРЯДОК РАЗРЕШЕНИЯ СПОРОВ**

8.1. Все споры, возникающие при исполнении настоящего Договора, разрешаются Сторонами путем переговоров.

8.2. В случае если споры не урегулированы Сторонами путем переговоров, они подлежат рассмотрению в Арбитражном суде Московской области.

## **9. ПОРЯДОК ИЗМЕНЕНИЯ, ДОСРОЧНОГО ПРЕКРАЩЕНИЯ И РАСТОРЖЕНИЯ ДОГОВОРА И ЕГО ЗАКЛЮЧЕНИЯ НА НОВЫЙ СРОК**

9.1. Настоящий Договор подлежит досрочному расторжению по требованию одной из Сторон в случаях, предусмотренных настоящим Договором или законодательством Российской Федерации.

9.2. Настоящий Договор подлежит досрочному расторжению во внесудебном порядке по требованию Арендодателя в следующих случаях:

9.2.1. Арендатор пользуется недвижимым имуществом с существенным нарушением условий настоящего Договора или назначения недвижимого имущества, либо неоднократными нарушениями, в том числе, если Арендатор осуществляет техническую эксплуатацию недвижимого имущества с нарушением требований норм, регламентирующих эксплуатацию соответствующих видов имущества.

9.2.2. Арендатор существенно ухудшает состояние недвижимого имущества.

9.2.3. Арендатор два раза подряд по истечении установленного настоящим Договором срока платежа не вносит арендную плату.

9.2.4. Если Арендатор совершил без письменного согласия Арендодателя сделку, следствием которой явилось или может явиться какое-либо обременение недвижимого имущества, либо права аренды, в частности переход их третьим лицам, в том числе в субаренду, а также в иных случаях, предусмотренных законодательством Российской Федерации.

9.2.5. Если Арендатор незамедлительно не известил Арендодателя о всяком повреждении, аварии или ином событии, нанесшем (или грозящем нанести) недвижимому имуществу ущерб, и своевременно не принял все возможные меры по предотвращению угрозы дальнейшего разрушения или повреждения недвижимого имущества.

9.2.6. Арендатор уклоняется от осуществления государственной регистрации договора и дополнительных к нему соглашений.

9.3. Невыполнение или ненадлежащее исполнение Арендатором условий настоящего Договора является основанием для отказа Арендатору в заключении договора аренды на новый срок.

9.4. Настоящий Договор не предполагает перехода права собственности на недвижимое имущество к Арендатору вне зависимости от срока действия договора аренды и срока фактического владения и пользования этим имуществом.

## **10. ПРОЧИЕ УСЛОВИЯ**

10.1. Все приложения к настоящему Договору подписываются Сторонами и являются его неотъемлемыми частями.

10.2. Условия возмещения расходов Арендатора на неотделимые улучшения недвижимого имущества, произведенные с согласия Арендодателя, могут быть предусмотрены в дополнительном соглашении к настоящему Договору.

10.3. Стоимость неотделимых улучшений недвижимого имущества, произведенных Арендатором во время действия настоящего Договора, после его прекращения возмещению не подлежит.

10.4. Реорганизация Арендодателя, а также перемена собственника недвижимого имущества не является основанием для изменения условий или расторжения настоящего Договора.

10.5. При изменении наименования, местонахождения, банковских реквизитов или реорганизации одной из Сторон, она обязана письменно в двухнедельный срок после произошедших изменений сообщить другой стороне о данных изменениях, кроме случаев, когда изменение наименования и реорганизация происходят в соответствии с указами Президента Российской Федерации и постановлениями Правительства Российской Федерации.

При этом изменения существенных условий настоящего Договора не допускаются.

10.6. Любое уведомление Арендодателя, в связи с настоящим Договором, может быть отправлено им на электронную почту Арендатора. Такое уведомление будет считаться равнозначным, как если бы оно было отправлено заказной почтой или курьером через курьерскую службу и вступает в силу после его получения - считается полученным в момент начала рабочего времени Арендодателя на следующий рабочий день. Электронный адрес Арендатора \_\_\_\_\_.

10.7. Арендодатель имеет право контролировать наличие, состояние, целевое и эффективное использование имущества, переданного в аренду по настоящему Договору, в любое время по своему усмотрению.

10.8. Арендодатель не несет ответственности за недостатки сданного в аренду недвижимого имущества, о которых он поставил в известность Арендатора при заключении настоящего Договора, что подтверждается подписанием настоящего Договора Сторонами.

10.9. Отношения Сторон, не урегулированные настоящим Договором, регулируются законодательством Российской Федерации.

10.10. Настоящий Договор составлен на \_\_\_ листах в трех экземплярах, имеющих одинаковую силу, по одному экземпляру для каждой из Сторон, один экземпляр хранится в органе осуществляющем государственную регистрацию настоящего Договора.

## 11. ЮРИДИЧЕСКИЕ АДРЕСА И БАНКОВСКИЕ РЕКВИЗИТЫ СТОРОН

### **Арендодатель:**

Комитет по управлению имуществом Администрации городского округа Домодедово Московской области

Адрес: 142000, Московская область, г. Домодедово, мкрн. Центральный, пл. 30-летия победы, д.1  
ИНН 5009027119 / КПП 500901001 / ОГРН 1035002002474

**ГУ Банка России по ЦФО, ИНН 5009027119, КПП 500901001 Управление Федерального казначейства по Московской области (Комитет по управлению имуществом Администрации городского округа Домодедово), р/с 40101810845250010102, БИК 044525000, ОКТМО 46709000, КБК 120 1 11 05074 04 0000 120 (уточняется ежегодно)**

тел.:(496)792-41-35 / (496)792-41-41 / (496)792-46-18

### **Арендатор:**

---

## 12. ПОДПИСИ СТОРОН

Арендодатель \_\_\_\_\_ / \_\_\_\_\_ /

Арендатор \_\_\_\_\_ / \_\_\_\_\_ /

## Копия протокола открытого аукциона

## Технический паспорт

г. Домодедово  
Московская область

«\_\_» \_\_\_\_\_ 2021 г.

А К Т  
ПРИЕМА - ПЕРЕДАЧИ В АРЕНДУ НЕДВИЖИМОГО ИМУЩЕСТВА,  
расположенного по адресу:

\_\_\_\_\_

Мы, нижеподписавшиеся, представитель Комитета по управлению имуществом – \_\_\_\_\_,  
и представитель \_\_\_\_\_, составили настоящий акт о нижеследующем:

1) на основании настоящего Договора аренды муниципального недвижимого имущества,  
зарегистрированного в Комитете по управлению имуществом под № \_\_\_\_-КИ от \_\_\_\_\_.2021 г.,  
Комитет по управлению имуществом передает, а \_\_\_\_\_ принимает во временное  
пользование \_\_\_\_\_ с кадастровым номером \_\_\_\_\_, расположенное на  
\_\_\_\_\_ по адресу: Московская область, город Домодедово \_\_\_\_\_, общей площадью  
\_\_\_\_\_ кв.м., состоящее из \_\_\_\_\_.

2) \_\_\_\_\_ передано Арендатору в надлежащем состоянии, которое  
позволяет использовать его по целевому назначению указанного в п. 1.2. настоящего Договора.  
Претензий к состоянию недвижимого имущества не имеется.

3) данный акт не является документом на право собственности и (или) приватизации  
арендуемого нежилого помещения.

Арендодатель \_\_\_\_\_ / \_\_\_\_\_ /

Арендатор \_\_\_\_\_ / \_\_\_\_\_



НА БЛАНКЕ ОРГАНИЗАЦИИ  
(при наличии)

В \_\_\_\_\_  
(Организатор аукциона в электронной форме)  
от \_\_\_\_\_  
(Ф.И.О. генерального директора  
или представителя организации)  
\_\_\_\_\_  
(наименование организации)

**Запрос на осмотр Объекта (лота) аукциона в электронной форме**

Прошу оформить документ для осмотра Объекта (лота) аукциона в электронной форме от «\_\_» \_\_\_\_\_ 20 \_\_ г.

Лот № \_\_\_\_\_, расположенный по адресу: \_\_\_\_\_,

Уполномоченное лицо на осмотр:

\_\_\_\_\_  
Ф.И.О.

Контактные телефоны: \_\_\_\_\_

Для юридических лиц:

Руководитель

Подпись

Ф.И.О.

М.П. (при наличии)

Для индивидуальных предпринимателей:

Индивидуальный предприниматель

Подпись

Ф.И.О.

М.П. (при наличии)

ПРОШИТО И  
ПРОНУМЕРОВАНО

\_\_\_\_\_ ЛИСТОВ

Исп. \_\_\_\_\_

**ЛИСТ СОГЛАСОВАНИЯ  
ДОКУМЕНТАЦИИ ОБ АУКЦИОНЕ В ЭЛЕКТРОННОЙ ФОРМЕ № АЭ-ДО/21-67**

Управление реализации  
имущественных и иных прав

\_\_\_\_\_

Первый заместитель директора

\_\_\_\_\_

Директор

\_\_\_\_\_

**СОГЛАСОВАНИЕ ДОКУМЕНТАЦИИ ОБ АУКЦИОНЕ В ЭЛЕКТРОННОЙ ФОРМЕ**

\_\_\_\_\_

\_\_\_\_\_

\_\_\_\_\_

\_\_\_\_\_

\_\_\_\_\_

\_\_\_\_\_

\_\_\_\_\_

\_\_\_\_\_

\_\_\_\_\_

\_\_\_\_\_

Исполнитель

\_\_\_\_\_