

**АДМИНИСТРАЦИЯ ГОРОДСКОГО ОКРУГА ДОМОДЕДОВО
МОСКОВСКОЙ ОБЛАСТИ**

ПОСТАНОВЛЕНИЕ

от 22.01.2024 № 215

городской округ Домодедово

об установлении публичного сервитута в порядке главы V.7. Земельного кодекса Российской Федерации по адресу (местоположение): Московская область, г.о. Домодедово, д.Шишкино в пользу Акционерного общества "Мособлгаз" в целях строительства, реконструкции, эксплуатации, капитального ремонта линейного объекта «Газопровод высокого давления Р<1,2МПа, газопровод среднего давления Р<0,3МПа с установкой газорегуляторного пункта» по адресу Московская область, г.о. Домодедово, д. Минаево

В соответствии с Земельным кодексом Российской Федерации, Федеральным законом от 06.10.2003 № 131-ФЗ «Об общих принципах организации местного самоуправления в Российской Федерации», Законом Московской области № 23/96-03 «О регулировании земельных отношений в Московской области», руководствуясь Уставом городского округа Домодедово, учитывая ходатайство Акционерного общества "Мособлгаз" от 21.12.2023 № Р001-0048198848-80488069,

ПОСТАНОВЛЯЮ:

1. Установить публичный сервитут на срок 120 месяцев в отношении части земельного участка с кадастровым номером 50:28:0110203:727, в пользу Акционерного общества "Мособлгаз", в целях строительства, реконструкции, эксплуатации, капитального ремонта линейного объекта «Газопровод высокого давления Р<1,2МПа, газопровод среднего давления Р<0,3МПа с установкой газорегуляторного пункта» по адресу Московская область, г.о. Домодедово, д. Минаево, в границах в соответствии с приложением к настоящему Постановлению.

Использование земельного участка (его части) и (или) расположенного на нем объекта недвижимости в соответствии с их разрешенным использованием будет невозможно или существенно затруднено в течение 6 месяцев.

Решение об установлении публичного сервитута принимается в соответствии с договором о подключении (технологическом присоединении) от 17.03.2023 №00/55-Л0660-22 объектов капитального строительства к сети газораспределения.

Порядок установления зон с особыми условиями использования территорий определяется постановлением Правительства Российской Федерации от 20.11.2000 № 878 «Об утверждении Правил охраны газораспределительных сетей».

Акционерное общество "Мособлгаз" обязано привести земельный участок в состояние, пригодное для его использования в соответствии с разрешенным использованием, в срок не позднее, чем три месяца после завершения строительства, капитального или текущего ремонта, реконструкции, эксплуатации, консервации, сноса инженерного сооружения, для размещения которого был установлен публичный сервитут.

2. Администрации в течение 5 рабочих дней направить копию настоящего Постановления в Управление Федеральной службы государственной регистрации, кадастра и картографии по Московской области для внесения сведений об установлении публичного сервитута в отношении земельного участка, указанного в пункте 1 настоящего Постановления, в Единый государственный реестр недвижимости.

3. Администрации в течение 5 рабочих дней разместить настоящее Постановление на официальном информационном сайте администрации <https://www.domod.ru/> в информационно-телекоммуникационной сети «Интернет».

4. Комитету по управлению имуществом администрации городского округа Домодедово Московской области в течение 5 рабочих дней направить обладателю публичного сервитута копию настоящего Постановления, сведения о лицах, являющихся правообладателями земельных участков, сведения о лицах, подавших заявления об учете их прав (обременений прав) на земельные участки, способах связи с ними, копии документов, подтверждающих права указанных лиц на земельные участки.

5. Контроль за выполнением настоящего Постановления возложить на заместителя главы городского округа Хрусталеву Е.М.

Глава городского округа

М.А. Ежокин

ГРАФИЧЕСКОЕ ОПИСАНИЕ

местоположение границ публичного сервитута для строительства, реконструкции, эксплуатации, капитального ремонта линейного объекта «Газопровод высокого давления Р<1,2МПа, газопровод среднего давления Р<0,3МПа с установкой газорегуляторного пункта» по адресу Московская область, г.о. Домодедово, д. Минаево
(наименование объекта, местоположение границ которого описано (далее - объект))

Раздел 1

Сведения об объекте		
№ п/п	Характеристики объекта	Описание характеристик
1	2	3
1	Местоположение объекта	Московская область, Домодедово г.о., Минаево д
2	Площадь объекта ± величина погрешности определения площади (Р ± ЛР)	266 м ² ± 6 м ²
3	Иные характеристики объекта	Вид объекта реестра границ: Зона с особыми условиями использования территории Вид объекта по документу: Публичный сервитут объекта «Газопровод высокого давления Р<1,2МПа, газопровод среднего давления Р<0,3МПа с установкой газорегуляторного пункта по адресу: Московская область, г.о. Домодедово, д. Минаево» Содержание ограничений использования объектов недвижимости в пределах зоны или территории: Публичный сервитут для целей строительства, реконструкции, эксплуатации, капитального ремонта линейных объектов системы газоснабжения, их неотъемлемых технологических частей. Срок установления 10 лет (120 месяцев). Обладатель публичного сервитута: Акционерное Общество "Мособлгаз" (ИНН 5032292612, ОГРН 1175024034734). Адрес юридического лица: Московская область, город Одинцово, деревня Раздоры, километр 1-й (Рублёво-Успенского шоссе тер.), дом 1, корпус Б. Электронная почта: info@mosoblغاز.ru

Раздел 2







Сведения о местоположении границ объекта					
1. Система координат		МСК-50, зона 2			
2. Сведения о характерных точках границ объекта					
Обозначение характерных точек границ	Координаты, м		Метод определения координат характерной точки	Средняя квадратическая погрешность положения характерной точки (M _t), м	Описание обозначения точки на местности (при наличии)
	X	Y			
1	2	3	4	5	6
1	414 491,72	2 203 911,76	Аналитический метод	0,10	—
2	414 477,88	2 203 921,19		0,10	
3	414 449,34	2 203 940,63		0,10	
4	414 454,60	2 203 951,02		0,10	
5	414 451,04	2 203 952,82		0,10	
6	414 444,19	2 203 939,30		0,10	
7	414 472,48	2 203 920,03		0,10	
8	414 489,70	2 203 908,30		0,10	
1	414 491,72	2 203 911,76		0,10	
3. Сведения о характерных точках части (частей) границы объекта					
1	2	3	4	5	6
—	—	—	—	—	—

Раздел 4
План границ объекта



Масштаб 1:750

Используемые условные знаки и обозначения:

-  7 - характерная точка границы публичного сервитута
-  - граница публичного сервитута
-  - контур проектируемого объекта
-  - граница кадастрового квартала по сведениям ЕГРН
-  - граница земельного участка по сведениям ЕГРН
-  - контур объекта недвижимости по сведениям ЕГРН

Подпись _____ Дата « 27 » ноября 20 23 г.

Место для оттиска печати (при наличии) лица, составившего описание местоположения границ объекта

