

ОПИСАНИЕ МЕСТОПОЛОЖЕНИЯ ГРАНИЦ**Публичный сервитут объекта «Газораспределительная сеть деревни Овчинки», кадастровый номер 50:28:0050206:360**

(наименование объекта, местоположение границ которого описано (далее – объект))

Раздел 1**Сведения об объекте**

№ п/п	Характеристики объекта	Описание характеристик
1	2	3
1	Местоположение объекта	Московская область, городской округ Домодедово, д. Овчинки
2	Площадь объекта ± величина погрешности определения площади (P ± ΔP)	2 091 м ² ± 16 м ²
3	Иные характеристики объекта	Вид объекта реестра границ: Зона с особыми условиями использования территории Содержание ограничений использования объектов недвижимости в пределах зоны или территории: Публичный сервитут, для целей размещения линейных объектов системы газоснабжения, их неотъемлемых технологических частей. Срок установления 49 лет.

Раздел 2

Сведения о местоположении границ объекта

1. Система координат МСК-50, Зона 2

2. Сведения о характерных точках границ объекта

Обозначение характерных точек границ	Координаты, м		Метод определения координат характерной точки	Средняя квадратическая погрешность положения характерной точки (Mt), м	Описание обозначения точки на местности (при наличии)
	X	Y			
1	2	3	4	5	6
1	432 361,01	2 199 663,34	Аналитический метод	0,10	—
2	432 362,08	2 199 667,75		0,10	
3	432 385,19	2 199 662,13		0,10	
4	432 392,01	2 199 692,80		0,10	
5	432 402,72	2 199 733,81		0,10	
6	432 408,56	2 199 757,05		0,10	
7	432 412,63	2 199 774,37		0,10	
8	432 434,31	2 199 858,91		0,10	
9	432 449,66	2 199 924,63		0,10	
10	432 460,01	2 199 971,74		0,10	
11	432 468,68	2 200 009,32		0,10	
12	432 477,10	2 200 043,28		0,10	
13	432 489,01	2 200 093,32		0,10	
14	432 492,90	2 200 092,39		0,10	
15	432 490,13	2 200 080,78		0,10	
16	432 491,86	2 200 080,37		0,10	
17	432 490,94	2 200 076,47		0,10	
18	432 489,21	2 200 076,88		0,10	
19	432 483,55	2 200 053,09		0,10	
20	432 484,80	2 200 052,80		0,10	
21	432 483,88	2 200 048,90		0,10	
22	432 482,62	2 200 049,20		0,10	
23	432 472,57	2 200 008,38		0,10	
24	432 462,78	2 199 965,73		0,10	
25	432 464,43	2 199 965,31		0,10	
26	432 463,86	2 199 961,40		0,10	
27	432 461,92	2 199 961,82		0,10	
28	432 458,40	2 199 945,77		0,10	
29	432 460,48	2 199 945,31		0,10	
30	432 459,62	2 199 941,41		0,10	
31	432 457,54	2 199 941,86		0,10	
32	432 451,00	2 199 912,76		0,10	
33	432 452,45	2 199 912,42		0,10	
34	432 451,55	2 199 908,52		0,10	
35	432 450,09	2 199 908,86		0,10	
36	432 442,36	2 199 875,72		0,10	
37	432 444,13	2 199 875,31		0,10	
38	432 443,21	2 199 871,41		0,10	
39	432 441,45	2 199 871,83		0,10	
40	432 438,19	2 199 857,95		0,10	
41	432 434,38	2 199 843,12		0,10	
42	432 436,54	2 199 842,57		0,10	
43	432 435,40	2 199 838,76		0,10	
44	432 433,38	2 199 839,25		0,10	
45	432 430,01	2 199 826,12		0,10	
46	432 432,07	2 199 825,59		0,10	
47	432 431,07	2 199 821,71		0,10	

Раздел 2

Сведения о местоположении границ объекта					
1	2	3	4	5	6
48	432 429,01	2 199 822,24	Аналитический метод	0,10	—
49	432 422,38	2 199 796,38		0,10	
50	432 424,74	2 199 795,78		0,10	
51	432 423,76	2 199 791,90		0,10	
52	432 421,39	2 199 792,50		0,10	
53	432 416,51	2 199 773,41		0,10	
54	432 410,72	2 199 749,24		0,10	
55	432 413,01	2 199 748,67		0,10	
56	432 412,03	2 199 744,79		0,10	
57	432 409,75	2 199 745,36		0,10	
58	432 395,89	2 199 691,86		0,10	
59	432 388,22	2 199 657,32		0,10	
60	432 386,23	2 199 657,77		0,10	
61	432 384,47	2 199 650,48		0,10	
62	432 388,76	2 199 649,44		0,10	
63	432 387,82	2 199 645,56		0,10	
64	432 379,63	2 199 647,54		0,10	
65	432 382,34	2 199 658,70		0,10	
66	432 365,02	2 199 662,91		0,10	
67	432 362,48	2 199 652,46		0,10	
68	432 365,48	2 199 651,59		0,10	
69	432 364,36	2 199 647,75	0,10		
70	432 357,70	2 199 649,72	0,10		
1	432 361,01	2 199 663,34	0,10		
3. Сведения о характерных точках части (частей) границы объекта					
1	2	3	4	5	6
—	—	—	—	—	—

Раздел 4
План границ объекта



Масштаб 1:2 000

Используемые условные знаки и обозначения:

- граница кадастрового квартала по сведениям ЕГРН
- характерная точка границы зоны
- граница зоны
- граница земельного участка по сведениям ЕГРН

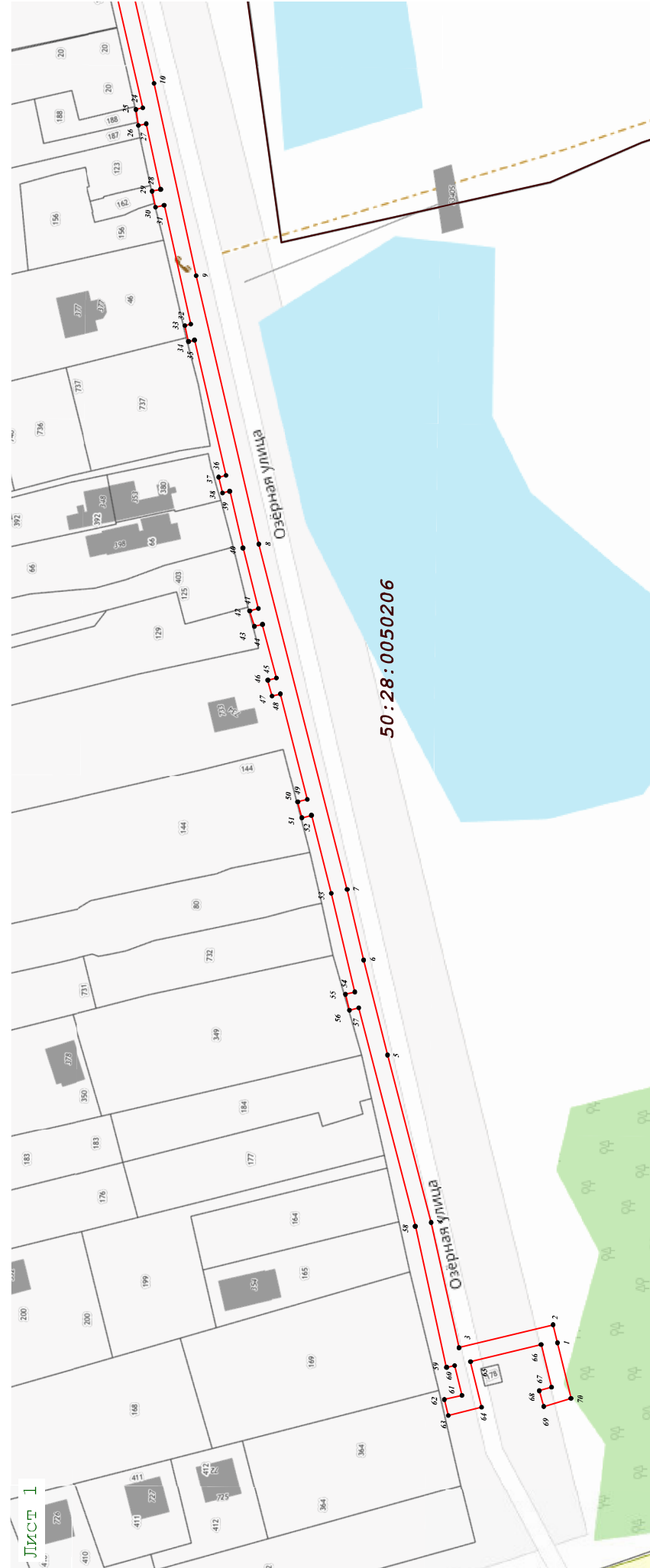
• 7



Подпись _____ Дата « 11 » августа 20 21 г.

Место для оттиска печати (при наличии) лица, составившего описание местоположения границ объекта

План границ объекта



Используемые условные знаки и обозначения:

- граница кадастрового квартала по сведениям ЕГРН
- характерная точка границы зоны
- граница зоны
- граница земельного участка по сведениям ЕГРН

• 7

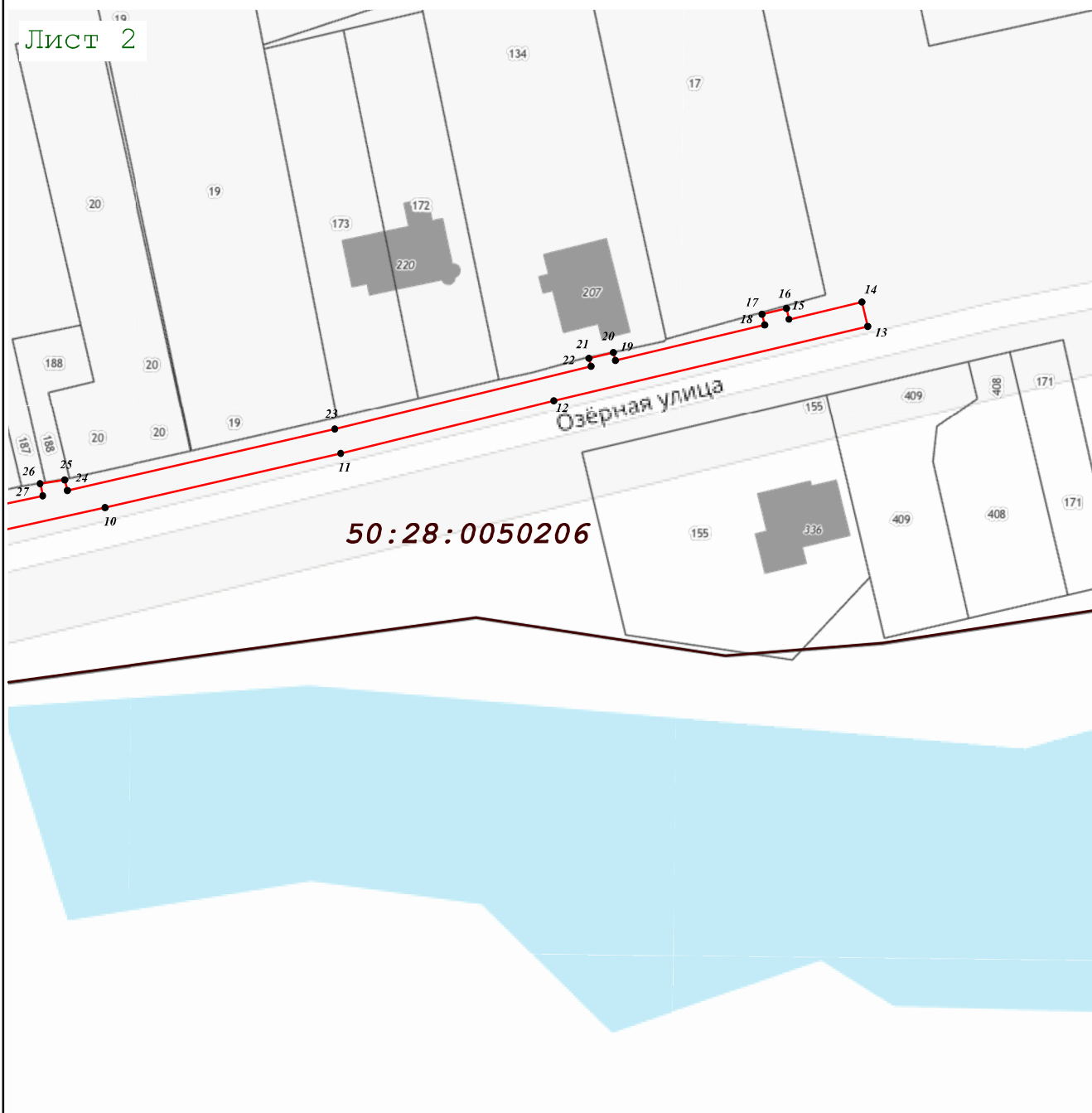


Подпись _____ Дата « 11 » августа 20 21 г.

Место для оттиска печати (при наличии) лица, составившего описание местоположения границ объекта





Раздел 4
План границ объекта

Лист 2



Масштаб 1:1 000

Используемые условные знаки и обозначения:

-  - граница кадастрового квартала по сведениям ЕГРН
-  - характерная точка границы зоны
-  - граница зоны
-  - граница земельного участка по сведениям ЕГРН

Подпись _____



Дата « 11 » августа 20 21 г.

Место для оттиска печати (при наличии) лица, составившего описание местоположения границ объекта