

ОПИСАНИЕ МЕСТОПОЛОЖЕНИЯ ГРАНИЦ

Публичный сервитут объекта «Газораспределительная сеть г. Домодедово, мкр. Востряково, ул. Водопадная», кадастровый номер 50:29:0070701:411

(наименование объекта, местоположение границ которого описано (далее – объект))

Раздел 1**Сведения об объекте**

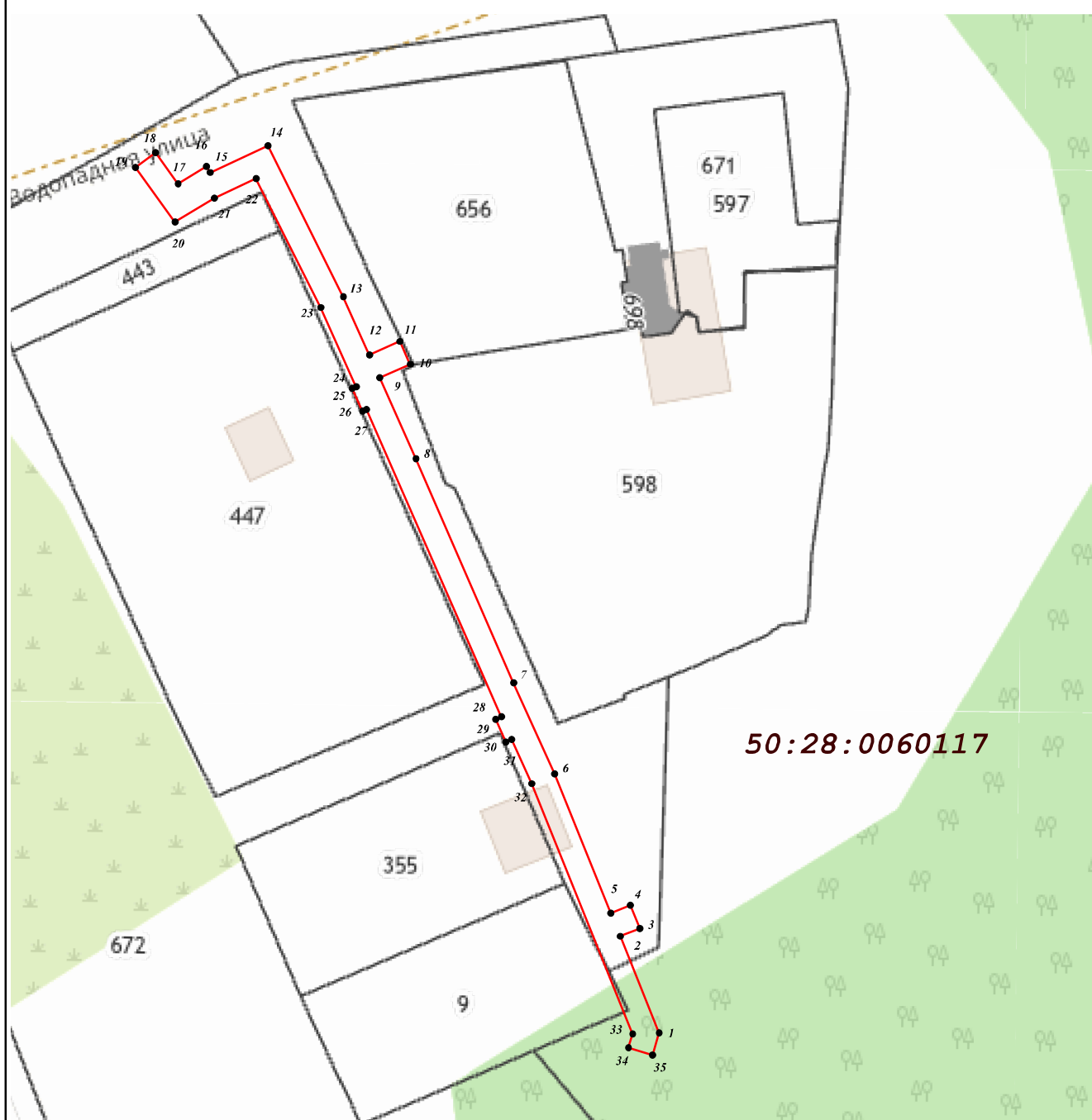
№ п/п	Характеристики объекта	Описание характеристик
1	2	3
1	Местоположение объекта	Московская область, городской округ Домодедово, г. Домодедово
2	Площадь объекта ± величина погрешности определения площади (P ± ΔP)	768 м ² ± 10 м ²
3	Иные характеристики объекта	Вид объекта реестра границ: Зона с особыми условиями использования территории Содержание ограничений использования объектов недвижимости в пределах зоны или территории: Публичный сервитут, для целей размещения линейных объектов системы газоснабжения, их неотъемлемых технологических частей. Срок установления 49 лет.

Раздел 2

Сведения о местоположении границ объекта





1. Система координат МСК-50, Зона 2					
2. Сведения о характерных точках границ объекта					
Обозначение характерных точек границ	Координаты, м		Метод определения координат характерной точки	Средняя квадратическая погрешность положения характерной точки (Mt), м	Описание обозначения точки на местности (при наличии)
	X	Y			
1	2	3	4	5	6
1	427 347,44	2 203 778,38	Аналитический метод	0,10	—
2	427 362,94	2 203 772,15		0,10	
3	427 364,19	2 203 775,27		0,10	
4	427 367,91	2 203 773,77		0,10	
5	427 366,65	2 203 770,66		0,10	
6	427 388,96	2 203 761,69		0,10	
7	427 403,56	2 203 755,11		0,10	
8	427 439,50	2 203 739,51		0,10	
9	427 452,45	2 203 733,71		0,10	
10	427 454,62	2 203 738,59		0,10	
11	427 458,28	2 203 736,97		0,10	
12	427 456,10	2 203 732,08		0,10	
13	427 465,43	2 203 727,91		0,10	
14	427 489,67	2 203 715,88		0,10	
15	427 485,36	2 203 706,64		0,10	
16	427 486,31	2 203 706,02		0,10	
17	427 483,56	2 203 701,50		0,10	
18	427 488,52	2 203 697,89		0,10	
19	427 486,15	2 203 694,66		0,10	
20	427 477,45	2 203 701,01		0,10	
21	427 481,24	2 203 707,31		0,10	
22	427 484,40	2 203 713,95		0,10	
23	427 463,71	2 203 724,29		0,10	
24	427 451,03	2 203 729,96		0,10	
25	427 450,75	2 203 729,33		0,10	
26	427 447,09	2 203 730,97		0,10	
27	427 447,38	2 203 731,60		0,10	
28	427 398,14	2 203 753,16		0,10	
29	427 397,72	2 203 752,24		0,10	
30	427 394,08	2 203 753,88		0,10	
31	427 394,49	2 203 754,81		0,10	
32	427 387,40	2 203 758,01		0,10	
33	427 347,26	2 203 774,14		0,10	
34	427 345,07	2 203 773,47		0,10	
35	427 343,90	2 203 777,30		0,10	
1	427 347,44	2 203 778,38	0,10		
3. Сведения о характерных точках части (частей) границы объекта					
1	2	3	4	5	6
—	—	—	—	—	—

Раздел 4
План границ объекта



Масштаб 1:1 000

Используемые условные знаки и обозначения:

-  - граница кадастрового квартала по сведениям ЕГРН
-  - характерная точка границы зоны
-  - граница зоны
-  - граница земельного участка по сведениям ЕГРН

Подпись _____



Дата « 11 » августа 20 21 г.

Место для оттиска печати (при наличии) лица, составившего описание местоположения границ объекта