




Объект: Газопровод низкого давления (проеладка газопровода-ввода к жилому дому)
 Местоположение: Московская область, г.о. Домодедово, с. Домодедово,
 ул. Заречье, кадастровый квартал 50:28:0050106; 50:28:0050106:127
 Категория земель: Земли населенных пунктов
 Вид разрешенного использования: Коммунальное обслуживание (3.1)
 Обоснования необходимости установления публичного сервитута-строительства и эксплуатации газопровода
 Экспликация:

Кадастр координат (МСК-50)			
Обозначение	Координаты		Длина
характерны х точеч градис	х	у	
1	2	3	
Н1	435708.516	2200279.630	4,00
Н2	435704.567	2200280.268	4,00
Н3	435698.216	2200234.765	46,00
Н4	435702.094	2200233.928	4,00

Экспликация:

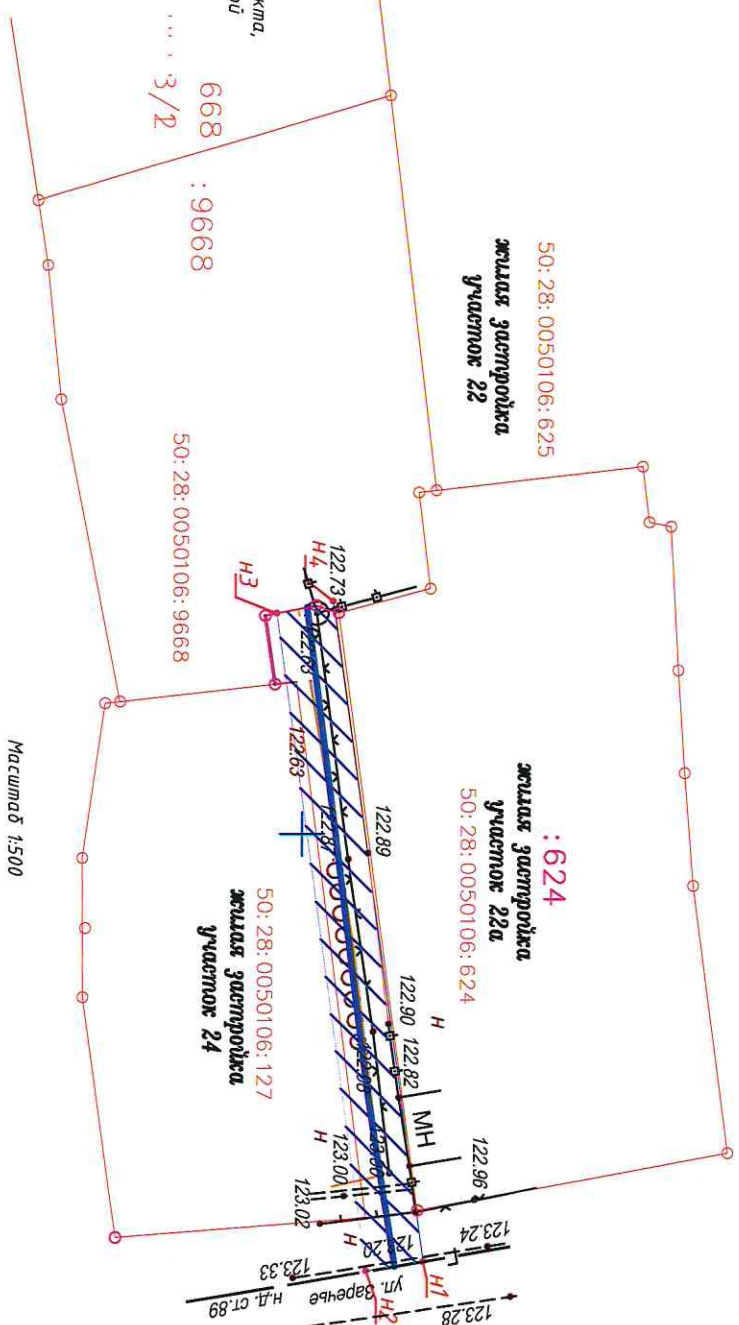
Общая площадь земельного участка	184
В том числе	
земли неразграниченной государственной собственности	184

Условные обозначения:

-  - земельный участок, предназначенный для размещения объекта, расположенного на землях, находящихся в неразграниченной государственной собственности общей площадью 184 м²
-  - газопровод, о котором идет производиться разрезка;
-  - проектируемый газопровод;

Описание смежных земельных участков:

- Н1-Н2 Земли неразграниченной муниципальной собственности
- Н2-Н3 Земельный участок с КН 50:28:0050106:127
- Н3-Н4 Земельный участок с КН 50:28:0050106:9668
- Н4-Н1 Земельный участок с КН 50:28:0050106:624



Заявитель:
 АО "Мособлгаз"
 М.П.

