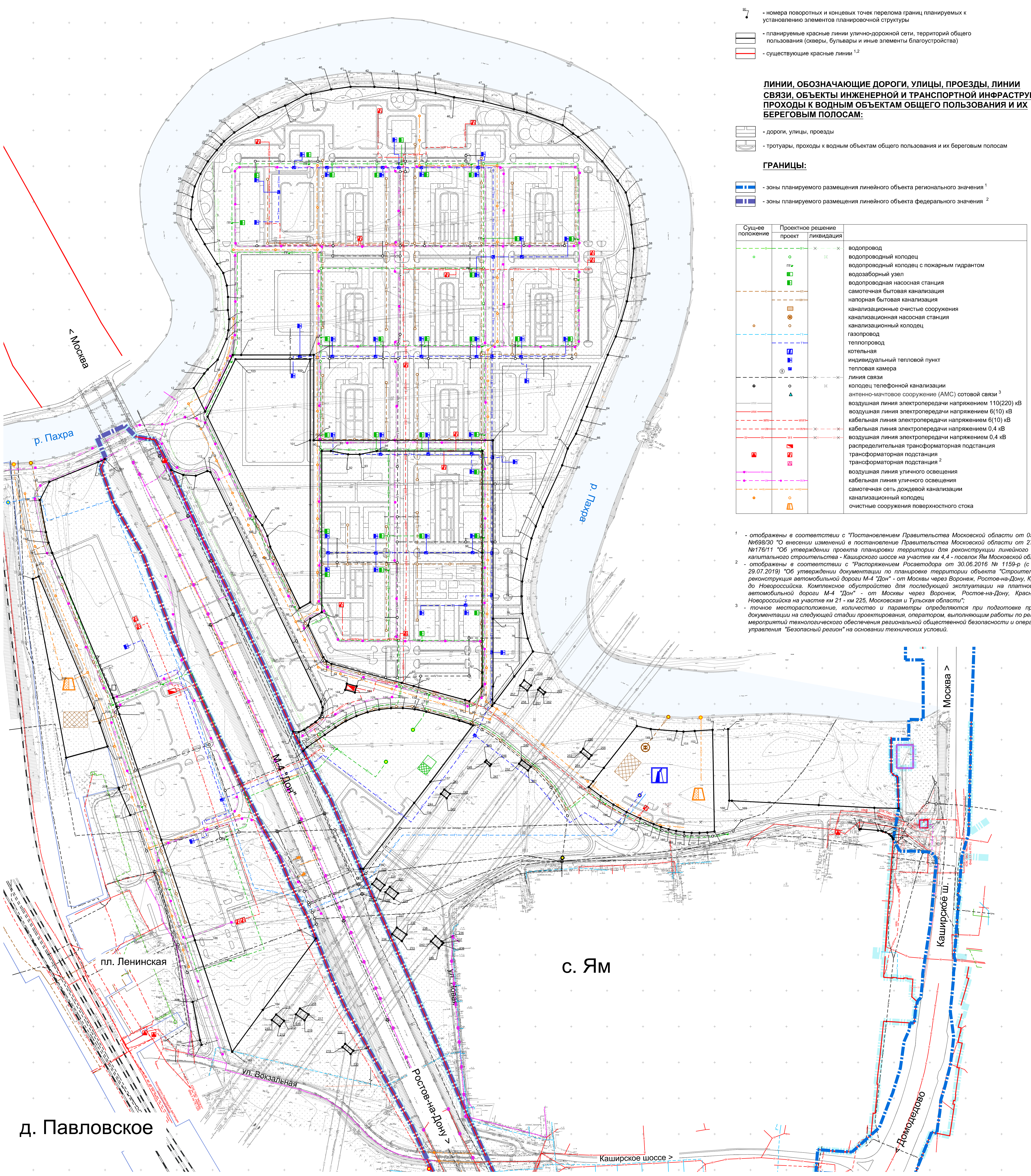


**ЧЕРТЕЖ ПЛАНИРОВКИ ТЕРРИТОРИИ (СХЕМА КРАСНЫХ ЛИНИЙ), М 1:2000**



**УСЛОВНЫЕ ОБОЗНАЧЕНИЯ**

- номера поворотных и конечных точек перелома границ планируемых к установлению элементов планировочной структуры
- планируемые красные линии улично-дорожной сети, территорий общего пользования (скверы, бульвары и иные элементы благоустройства)
- существующие красные линии<sup>1,2</sup>

**ЛИНИИ, ОБОЗНАЧАЮЩИЕ ДОРОГИ, УЛИЦЫ, ПРОЕЗДЫ, ЛИНИИ СВЯЗИ, ОБЪЕКТЫ ИНЖЕНЕРНОЙ И ТРАНСПОРТНОЙ ИНФРАСТРУКТУРЫ, ПРОХОДЫ К ВОДНЫМ ОБЪЕКТАМ ОБЩЕГО ПОЛЬЗОВАНИЯ И ИХ БЕРЕГОВЫМ ПОЛОСАМ:**

- дороги, улицы, проезды
- тротуары, проходы к водным объектам общего пользования и их береговым полосам

**ГРАНИЦЫ:**

- зоны планируемого размещения линейного объекта регионального значения<sup>1</sup>
- зоны планируемого размещения линейного объекта федерального значения<sup>2</sup>

| Сущ-е положение | Проектное решение проект | ликвидация |  |
|-----------------|--------------------------|------------|--|
|                 |                          |            | водопровод   |
|                 |                          |            | водопроводный колодец  |
|                 |                          |            | водопроводный колодец с пожарным гидрантом                   |
|                 |                          |            | водозаборный узел  |
|                 |                          |            | водопроводная насосная станция                               |
|                 |                          |            | самотечная бытовая канализация                               |
|                 |                          |            | напорная бытовая канализация                                 |
|                 |                          |            | канализационные очистные сооружения                          |
|                 |                          |            | канализационная насосная станция                             |
|                 |                          |            | канализационный колодец                                      |
|                 |                          |            | газопровод   |
|                 |                          |            | теплопровод  |
|                 |                          |            | котельная  |
|                 |                          |            | индивидуальный тепловой пункт                                |
|                 |                          |            | тепловая камера  |
|                 |                          |            | линия связи  |
|                 |                          |            | колодец телефонной канализации                               |
|                 |                          |            | антенно-мачтовое сооружение (АМС) сотовой связи <sup>3</sup> |
|                 |                          |            | воздушная линия электропередачи напряжением 110(220) кВ      |
|                 |                          |            | воздушная линия электропередачи напряжением 6(10) кВ         |
|                 |                          |            | кабельная линия электропередачи напряжением 0,4 кВ           |
|                 |                          |            | воздушная линия электропередачи напряжением 0,4 кВ           |
|                 |                          |            | распределительная трансформаторная подстанция                |
|                 |                          |            | трансформаторная подстанция                                  |
|                 |                          |            | трансформаторная подстанция <sup>2</sup>                     |
|                 |                          |            | воздушная линия уличного освещения                           |
|                 |                          |            | кабельная линия уличного освещения                           |
|                 |                          |            | самотечная сеть дождевой канализации                         |
|                 |                          |            | канализационный колодец                                      |
|                 |                          |            | очистные сооружения поверхностного стока                     |

<sup>1</sup> - отображены в соответствии с Постановлением Правительства Московской области от 05.10.2020 №698/30 "О внесении изменений в постановление Правительства Московской области от 27.03.2015 №176/11 "Об утверждении проекта планировки территории для реконструкции линейного объекта капитального строительства - Каширского шоссе на участке км 4,4 - поселок Ям Московской области";

<sup>2</sup> - отображены в соответствии с Распоряжением Росавтодора от 30.06.2016 № 1159-р (с изм. от 29.07.2019) "Об утверждении документации по планировке территории объекта "Строительство и реконструкция автомобильной дороги М-4 "Дон" - от Москвы через Воронеж, Ростов-на-Дону, Краснодар до Новороссийска. Комплексное обустройство для последующей эксплуатации на платной основе автомобильной дороги М-4 "Дон" - от Москвы через Воронеж, Ростов-на-Дону, Краснодар до Новороссийска на участке км 21 - км 225, Московская и Тульская области";

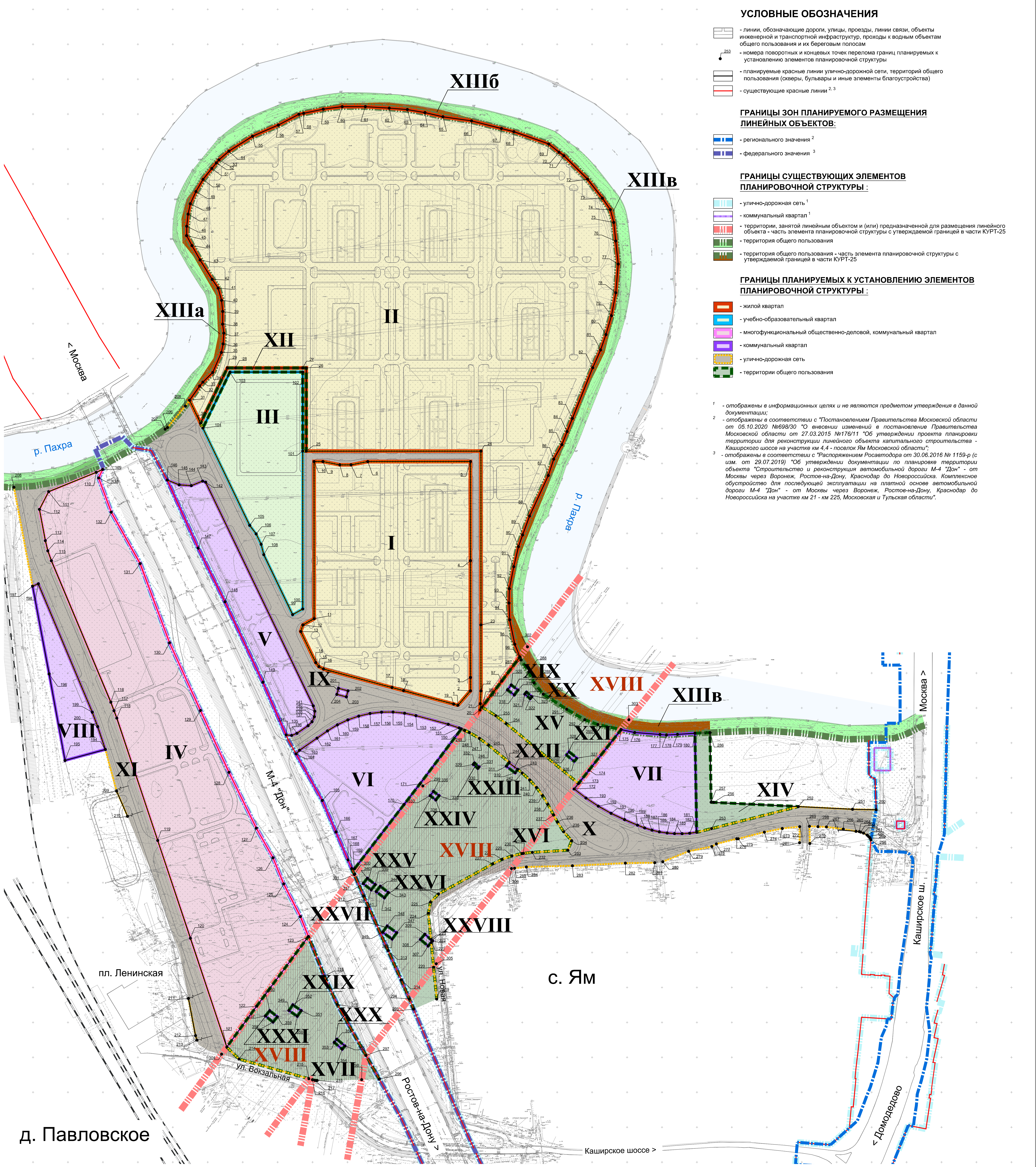
<sup>3</sup> - точное месторасположение, количество и параметры определяются при подготовке проектной документации на следующей стадии проектирования, оператором, выполняющим работы по реализации мероприятий технологического обеспечения реализации региональной общественной безопасности и оперативного управления "Безопасный регион" на основании технических условий.

**ПРИМЕЧАНИЕ:**  
 Преобразовательные мероприятия в отношении существующих инженерных сетей осуществляются по отдельным проектам, разработанным специализированными организациями по техническим условиям эксплуатирующих организаций;  
 В ходе строительных работ предусмотреть мероприятия, обеспечивающие сохранность и нормальную эксплуатацию сохраняемых инженерных сетей и сооружений по согласованию с эксплуатирующими организациями;  
 Размещение инженерных сетей и сооружений, а также их параметры уточняются на последующих стадиях проектирования;  
 Внеплощадочные сети выполняются по отдельным проектам, разработанным специализированными организациями по техническим условиям эксплуатирующих организаций.  
 Расчет поворотных и конечных точек перелома планируемых красных линий подлежащих утверждению осуществлен в пределах границы КУРТ-25.  
 Чертеж разработан на топосъемке масштаба 1:500, рассчитан без генерализации и изменений в масштабе 1:2000.

|   |          |         |        |
|---|----------|---------|--------|
|   |          | 1115-П1 |        |
| Московская область, городской округ Домодедово, с. Ям и д. Павловское |          |         |        |
| Имя   | Коллеж   | Лист    | Листов |
| Иван Ген. Вит. Мухомин  | Литавина | 11      | 18     |
| Вед. арх.   | Литавина | 11      | 18     |
| 000 "МНП СВЭИ"  |          |         |        |



**ЧЕРТЕЖ ПЛАНИРОВКИ ТЕРРИТОРИИ (СХЕМА ГРАНИЦ ЭЛЕМЕНТОВ ПЛАНИРОВОЧНОЙ СТРУКТУРЫ), М 1:2000**



**УСЛОВНЫЕ ОБОЗНАЧЕНИЯ**

- линии, обозначающие дороги, улицы, проезды, линии связи, объекты инженерной и транспортной инфраструктуры, проходы к водным объектам общего пользования и их береговым полосам
- номера поворотных и конечных точек перелома границ планируемых к установлению элементов планировочной структуры
- планируемые красные линии улично-дорожной сети, территорий общего пользования (скверы, бульвары и иные элементы благоустройства)
- существующие красные линии <sup>2, 3</sup>

**ГРАНИЦЫ ЗОН ПЛАНИРУЕМОГО РАЗМЕЩЕНИЯ ЛИНЕЙНЫХ ОБЪЕКТОВ:**

- регионального значения <sup>2</sup>
- федерального значения <sup>3</sup>

**ГРАНИЦЫ СУЩЕСТВУЮЩИХ ЭЛЕМЕНТОВ ПЛАНИРОВОЧНОЙ СТРУКТУРЫ:**

- улично-дорожная сеть <sup>1</sup>
- коммунальный квартал <sup>1</sup>
- территории, занятой линейным объектом и (или) предназначенной для размещения линейного объекта - часть элемента планировочной структуры с утверждаемой границей в части КУРТ-25
- территория общего пользования
- территория общего пользования - часть элемента планировочной структуры с утверждаемой границей в части КУРТ-25

**ГРАНИЦЫ ПЛАНИРУЕМЫХ К УСТАНОВЛЕНИЮ ЭЛЕМЕНТОВ ПЛАНИРОВОЧНОЙ СТРУКТУРЫ:**

- жилой квартал
- учебно-образовательный квартал
- многофункциональный общественно-деловой, коммунальный квартал
- коммунальный квартал
- улично-дорожная сеть
- территории общего пользования

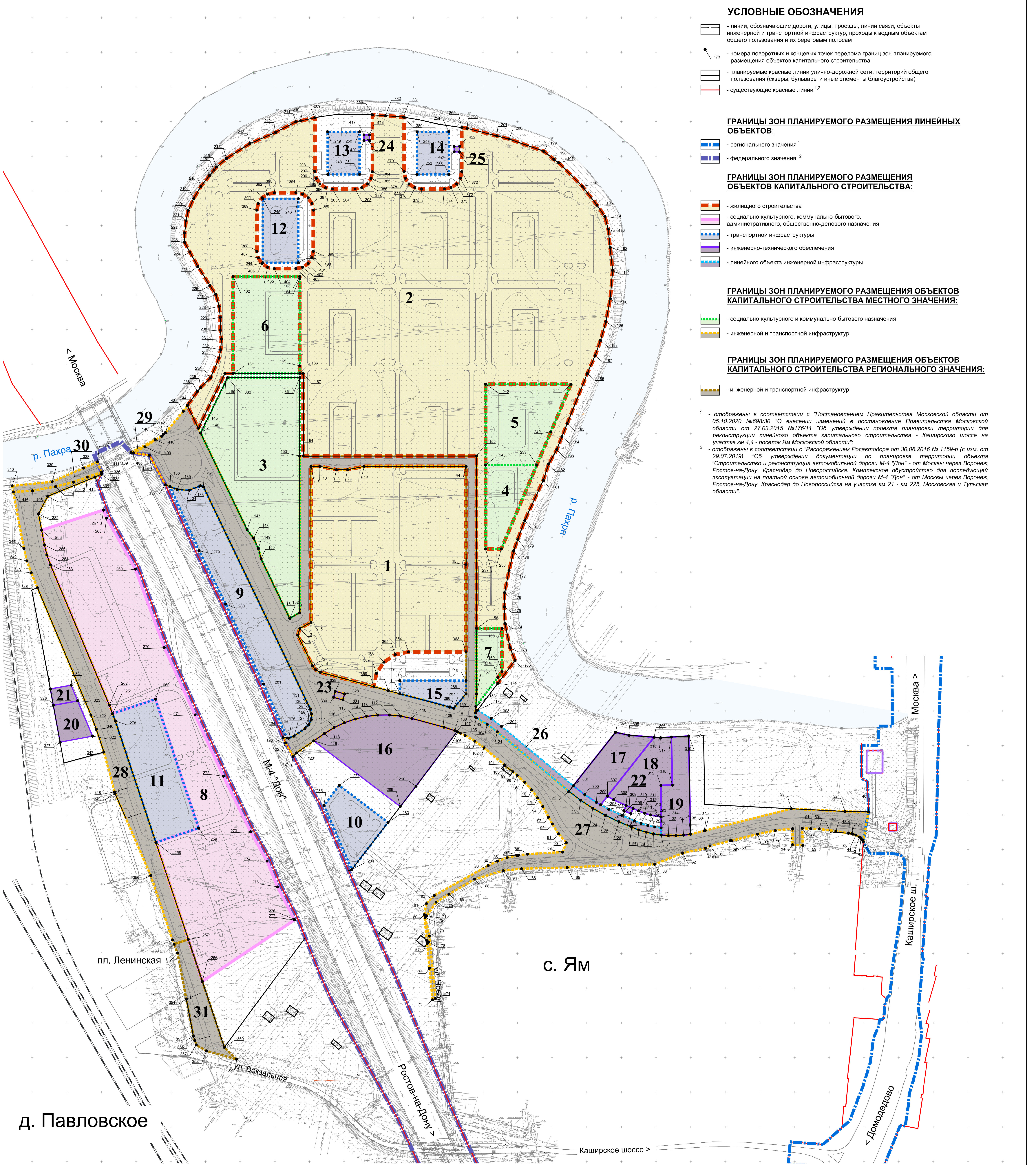
<sup>1</sup> - отображены в информационных целях и не являются предметом утверждения в данной документации;  
<sup>2</sup> - отображены в соответствии с Постановлением Правительства Московской области от 05.10.2020 №698/30 "О внесении изменений в постановление Правительства Московской области от 27.03.2015 №176/11 "Об утверждении проекта планировки территории для реконструкции линейного объекта капитального строительства - Каширского шоссе на участке км 4,4 - поселок Ям Московской области";  
<sup>3</sup> - отображены в соответствии с "Распоряжением Росавтодора от 30.06.2016 № 1159-р (с изм. от 29.07.2019) "Об утверждении документации по планировке территории объекта "Строительство и реконструкция автомобильной дороги М-4 "Дон" - от Москвы через Воронеж, Ростов-на-Дону, Краснодар до Новороссийска. Комплексное обустройство для последующей эксплуатации на платной основе автомобильной дороги М-4 "Дон" - от Москвы через Воронеж, Ростов-на-Дону, Краснодар до Новороссийска на участке км 21 - км 225, Московская и Тульская области".

**ПРИМЕЧАНИЕ:** Расчет точек перелома границ планируемых к установлению элементов планировочной структуры осуществлен в пределах границы КУРТ-25

|                |           |   |           |                |     |
|----------------|-----------|---|-----------|----------------|-----|
|                |           | 115-ПП  |           |                |     |
|                |           | Московская область, городской округ Домодедово, с/я и д. Павловское |           |                |     |
| Имя            | Колум     | Авт   | Масштаб   | Дата           |     |
| Зам. ген. дир. | Вед. арх. | Литовцова   | Литовцова | 11.2020        |     |
|                |           |   |           | Лист           | 18  |
|                |           |   |           | Стр.           | 1,2 |
|                |           |   |           | 000 "МНП СВЭН" |     |



**ЧЕРТЕЖ ПЛАНИРОВКИ ТЕРРИТОРИИ (СХЕМА ГРАНИЦ ЗОН ПЛАНИРУЕМОГО РАЗМЕЩЕНИЯ ОБЪЕКТОВ КАПИТАЛЬНОГО СТРОИТЕЛЬСТВА), М 1:2000**



**ПРИМЕЧАНИЕ:** Расчет точек перелома границ зон планируемого размещения объектов капитального строительства осуществлен в пределах границы КУРТ-25

|  |          |          |          |          |         |   |      |        |
|--|----------|----------|----------|----------|---------|---|------|--------|
|  |          |          |          |          |         | 1115-ПП   |      |        |
|  |          |          |          |          |         | Московская область, городской округ Домодедово, с.Ям и д.Павловское |      |        |
| Имя  | Колуч    | Лист     | Исполн   | Подпись  | Дата    | Стр.  | Лист | Листов |
| Зам. ген. дир.   | Вед. пр. | Литавина | Литавина | Литавина | 11.2020 | 13  | 18   |        |
| Проект планировки территории и проект межевания территории комплексной жилой застройки с объектами инфраструктуры, расположенной по адресу: Московская область, городской округ Домодедово, в районе села Ям и деревни Павловское. |          |          |          |          |         | ООО "МНП СВЭН"  |      |        |