

Схема границ сервитута

земельного участка с кадастровым номером 50:28:0010304:73, расположенного по адресу обл. Московская, р-н Домодедовский, г. Домодедово, мкр. Центральный

Кадастровый номер участка на который устанавливается сервитут 50:28:0010304:73

Категория земель: Земли населенных пунктов

Вид разрешенного использования: под размещение водозаборных узлов (ВЗУ № 5, № 6)

Площадь сервитута: 774 кв.м

Система координат: МСК 50, зона 2

Метод определения координат характерной точки: Аналитический

Средняя квадратическая погрешность положения характерных точек $Mt=0.10$







Геоданные

Имя точки	X, м	Y, м
1	433 840,42	2 205 910,43
2	433 834,50	2 205 935,51
3	433 805,27	2 205 928,61
4	433 811,18	2 205 903,53
1	433 840,42	2 205 910,43



Масштаб 1:1 000

Условные обозначения:

-  - Граница объекта землеустройства (публичный сервитут)
-  7 - характерная точка границы объекта землеустройства (публичный сервитут)
-  - граница земельного участка, по сведениям ЕГРН
-  - граница объекта капитального строительства по сведениям ЕГРН
-  - граница ЗОУИТ
-  50:28:0050411:62 - кадастровый номер земельного участка, ОКС

Подпись _____ дата 07 мая 2020 г.
место для оттиска печати лица, составившего графическое описание