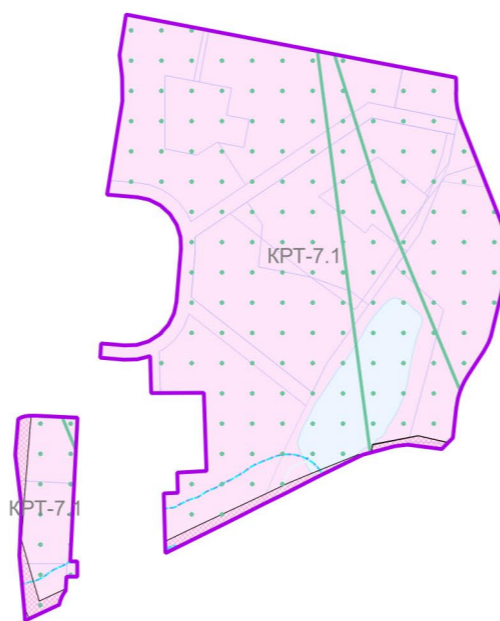

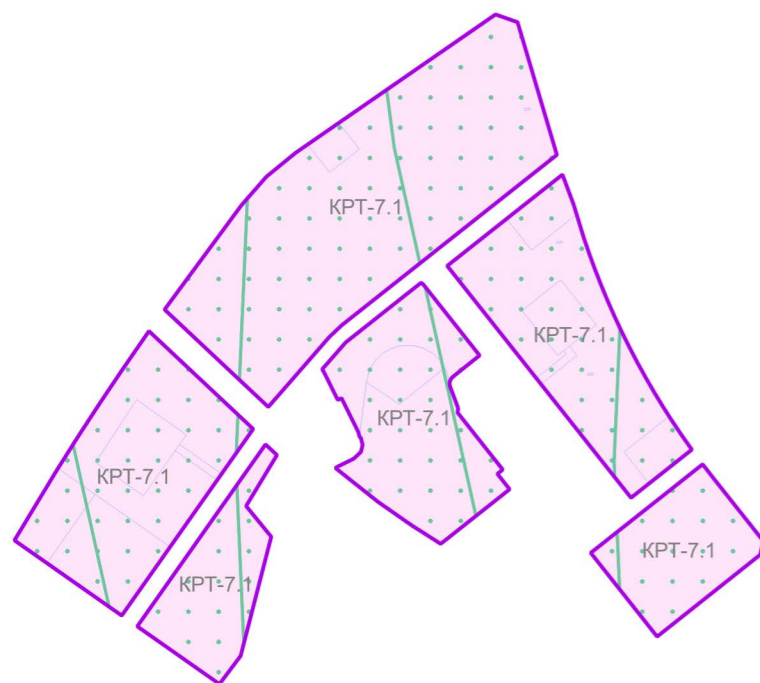




**ВНЕСЕНИЕ ИЗМЕНЕНИЙ В ПРАВИЛА ЗЕМЛЕПОЛЬЗОВАНИЯ И ЗАСТРОЙКИ ТЕРРИТОРИИ (ЧАСТИ ТЕРРИТОРИИ) ГОРОДСКОГО ОКРУГА ДОМОДЕДОВО МОСКОВСКОЙ ОБЛАСТИ ПРИМЕНИТЕЛЬНО К ЧАСТИ НАСЕЛЕННОГО ПУНКТА Г. ДОМОДЕДОВО**

КАРТА ГРАДОСТРОИТЕЛЬНОГО ЗОНИРОВАНИЯ С ОТОБРАЖЕНИЕМ ГРАНИЦ НАСЕЛЕННЫХ ПУНКТОВ, ГРАНИЦ ЗОН С ОСОБЫМИ УСЛОВИЯМИ ИСПОЛЬЗОВАНИЯ ТЕРРИТОРИЙ, ГРАНИЦ ТЕРРИТОРИЙ ОБЪЕКТОВ КУЛЬТУРНОГО НАСЛЕДИЯ И ГРАНИЦ ТЕРРИТОРИЙ ИСТОРИЧЕСКИХ ПОСЕЛЕНИЙ (ПО СВЕДЕНИЯМ ЕГРН)



**Условные обозначения:**


**Границы**

-  Разработки
-  Земельных участков (по данным ЕГРН)





**Территории**

-  Земли, покрытые поверхностными водами

**Территориальные зоны**

-  КРТ - Зона осуществления деятельности по комплексному развитию территории

**Зоны с особыми условиями использования территорий**

-  Водоохранная зона
-  Прибрежная защитная полоса
-  Охранная зона инженерных коммуникаций
-  Приаэродромная территория

**Подписи территориальных зон**

- КРТ - Виды территориальных зон

Должность	ФИО	Подпись	Дата	Договор от 15.04.2023 №СЗНД1-24-002			
Нач. отд. ПЗЗ ЦОГД	Д.М. Пападопулос			Московская область, городской округ Домодедово, г.Домодедово			
ГИП отд. ПЗЗ ЦОГД	Д.А. Косенко						
ГИП отд. ПЗЗ ЦОГД	А.В. Склрярова						
ГИП отд. ПЗЗ ЦОГД	Е.С. Головенкова						
Вед. инж. отд. ПЗЗ ЦОГД	Г.Г. Юрин			Внесение изменений в Правила землепользования и застройки территории (части территории) городского округа Домодедово Московской области применительно к части населенного пункта г. Домодедово	Стадия	Лист	Листов
					ГД	2.2	4
Проверил	Д.М. Пападопулос			НИИПИ градостроительства <b>ГАУ МО «НИИПИ градостроительства»</b>			

Карта градостроительного зонирования с отображением границ населенных пунктов, границ зон с особыми условиями использования территорий, границ территорий объектов культурного наследия и границ территорий исторических поселений (по сведениям ЕГРН)  
Масштаб 1:10000