

ОПИСАНИЕ МЕСТОПОЛОЖЕНИЯ ГРАНИЦ  
*Публичный сервитут объекта «Газораспределительная сеть СНТ «Сосенки»,  
кадастровый номер 50:28:0000000:10355*  
(наименование объекта, местоположение границ которого описано (далее - объект)

**Раздел 1**

| Сведения об объекте |   |   |
|---------------------|---|---|
| № п/п               | Характеристики объекта  | Описание характеристик  |
| 1                   | 2   | 3   |
| 1                   | Местоположение объекта  | Московская область, городской округ Домодедово, д. Семивраги  |
| 2                   | Площадь объекта ± величина погрешности определения площади (P ± AP) | 173 м <sup>2</sup> ± 5 м <sup>2</sup>   |
| 3                   | Иные характеристики объекта   | Вид объекта реестра границ: Зона с особыми условиями использования территории<br>Содержание ограничений использования объектов недвижимости в пределах зоны или территории: Публичный сервитут, для целей размещения линейных объектов системы газоснабжения, их неотъемлемых технологических частей. Срок установления 49 лет. |

**Раздел 2**

**Сведения о местоположении границ объекта**

| <b>1. Система координат</b> МСК-50, зона 2                             |               |              |   |  |  |
|--|---------------|--------------|---|--|--|
| <b>2. Сведения о характерных точках границ объекта</b>                 |               |              |   |  |  |
| Обозначение<br>характерных<br>точек<br>границ                          | Координаты, м |              | Метод определения<br>координат характерной<br>точки | Средняя<br>квадратическая<br>погрешность<br>положения<br>характерной<br>точки (M <sub>t</sub> ), м | Описание<br>обозначения точки<br>на местности (при<br>наличии) |
|  | X             | Y            |   |  |  |
| 1  | 2             | 3            | 4   | 5  | 6  |
| 1  | 440 267,82    | 2 213 140,17 | Аналитический метод                                 | 0,10   | —  |
| 2  | 440 271,60    | 2 213 138,87 |   | 0,10   |  |
| 3  | 440 265,22    | 2 213 120,17 |   | 0,10   |  |
| 4  | 440 265,58    | 2 213 117,75 |   | 0,10   |  |
| 5  | 440 261,62    | 2 213 117,16 |   | 0,10   |  |
| 6  | 440 261,12    | 2 213 120,54 |   | 0,10   |  |
| 1  | 440 267,82    | 2 213 140,17 | Аналитический метод                                 | 0,10   | —  |
| 7  | 440 284,38    | 2 213 179,62 |   | 0,10   |  |
| 8  | 440 287,35    | 2 213 176,93 |   | 0,10   |  |
| 9  | 440 300,76    | 2 213 191,78 |   | 0,10   |  |
| 10   | 440 297,79    | 2 213 194,46 |   | 0,10   |  |
| 7  | 440 284,38    | 2 213 179,62 |   | 0,10   |  |
| <b>3. Сведения о характерных точках части (частей) границы объекта</b> |               |              |   |  |  |
| 1  | 2             | 3            | 4   | 5  | 6  |
| —  | —             | —            | —   | —  | —  |

**Раздел 3****Сведения о местоположении измененных (уточненных) границ объекта****1. Система координат** МСК-50, зона 2**2. Сведения о характерных точках границ объекта**






| Обозначение<br>характерных<br>точек<br>границы                         | Существующие<br>координаты, м |          | Измененные<br>(уточненные)<br>координаты, м |          | Метод<br>определения<br>координат<br>характерной<br>точки | Средняя<br>квадратическая<br>погрешность<br>положения<br>характерной<br>точки (Mt), м | Описание<br>обозначения<br>точки на<br>местности<br>(при<br>наличии) |
|--|-------------------------------|----------|---|----------|---|---|--|
|  | X                             | Y        | X   | Y        |   |   |  |
| <b>1</b>   | <b>2</b>                      | <b>3</b> | <b>4</b>                                    | <b>5</b> | <b>6</b>  | <b>7</b>  | <b>8</b>   |
| —  | —                             | —        | —   | —        | —   | —   | —  |
| <b>3. Сведения о характерных точках части (частей) границы объекта</b> |                               |          |   |          |   |   |  |
| <b>1</b>   | <b>2</b>                      | <b>3</b> | <b>4</b>                                    | <b>5</b> | <b>6</b>  | <b>7</b>  | <b>8</b>   |
| —  | —                             | —        | —   | —        | —   | —   | —  |

Раздел 4  
План границ объекта



Масштаб 1:1 000

Используемые условные знаки и обозначения:

-  - характеристическая точка границы зоны
-  - граница зоны
-  - граница земельного участка по сведениям ЕГРН
-  - граница кадастрового квартала по сведениям ЕГРН
-  - граница городского округа

Подпись \_\_\_\_\_



Дата « 18 » февраля 20 22 г.

Место для оттиска печати (при наличии) лица, составившего описание местоположения границ объекта