

### ОПИСАНИЕ МЕСТОПОЛОЖЕНИЯ ГРАНИЦ

*Зона публичного сервитута объекта «Газораспределительная сеть деревни Бехтеево», кадастровый номер  
50:28:0090234:449*

(наименование объекта, местоположение границ которого описано (далее - объект))

#### Раздел 1

#### Сведения об объекте

№ п/п	Характеристики объекта	Описание характеристик
1	2	3
1	Местоположение объекта	Московская область, городской округ Домодедово, д. Бехтеево
2	Площадь объекта ± величина погрешности определения площади ( $P \pm \Delta P$ )	4 790 м <sup>2</sup> ± 24 м <sup>2</sup>
3	Иные характеристики объекта	Вид объекта реестра границ: Зона с особыми условиями использования территории Содержание ограничений использования объектов недвижимости в пределах зоны или территории: Публичный сервитут, для целей размещения линейных объектов системы газоснабжения, их неотъемлемых технологических частей. Срок установления 49 лет.

**Раздел 2**

**Сведения о местоположении границ объекта**

**1. Система координат** МСК-50, Зона 2

**2. Сведения о характерных точках границ объекта**

Обозначение характерных точек границ	Координаты, м		Метод определения координат характерной точки	Средняя квадратическая погрешность положения характерной точки (Mt), м	Описание обозначения точки на местности (при наличии)
	X	Y			
1	2	3	4	5	6
1	418 848,83	2 211 830,50	Аналитический метод	0,10	—
2	418 848,66	2 211 833,22		0,10	
3	418 852,65	2 211 833,47		0,10	
4	418 852,82	2 211 830,74		0,10	
5	418 883,63	2 211 832,61		0,10	
6	418 883,49	2 211 835,03		0,10	
7	418 887,48	2 211 835,26		0,10	
8	418 887,62	2 211 832,85		0,10	
9	418 919,02	2 211 834,75		0,10	
10	418 918,89	2 211 836,80		0,10	
11	418 922,88	2 211 837,05		0,10	
12	418 923,01	2 211 834,99		0,10	
13	418 953,44	2 211 836,84		0,10	
14	418 953,32	2 211 838,77		0,10	
15	418 957,31	2 211 839,03		0,10	
16	418 957,44	2 211 837,08		0,10	
17	419 004,03	2 211 840,03		0,10	
18	419 003,93	2 211 841,61		0,10	
19	419 007,92	2 211 841,86		0,10	
20	419 008,02	2 211 840,28		0,10	
21	419 039,61	2 211 842,31		0,10	
22	419 039,51	2 211 843,79		0,10	
23	419 043,50	2 211 844,06		0,10	
24	419 043,60	2 211 842,57		0,10	
25	419 076,97	2 211 844,78		0,10	
26	419 076,91	2 211 845,69		0,10	
27	419 080,90	2 211 845,95		0,10	
28	419 080,96	2 211 845,04		0,10	
29	419 110,33	2 211 846,50		0,10	
30	419 110,28	2 211 847,39		0,10	
31	419 114,28	2 211 847,58		0,10	
32	419 114,32	2 211 846,69		0,10	
33	419 146,71	2 211 848,28		0,10	
34	419 146,65	2 211 849,49		0,10	
35	419 150,64	2 211 849,69		0,10	
36	419 150,70	2 211 848,48		0,10	
37	419 181,56	2 211 850,22		0,10	
38	419 181,51	2 211 851,08		0,10	
39	419 185,50	2 211 851,32		0,10	
40	419 185,56	2 211 850,46		0,10	
41	419 216,06	2 211 852,20		0,10	
42	419 216,02	2 211 853,11		0,10	
43	419 220,01	2 211 853,30		0,10	
44	419 220,06	2 211 852,40		0,10	
45	419 245,47	2 211 853,65		0,10	
46	419 257,32	2 211 870,58		0,10	
47	419 269,12	2 211 888,75		0,10	

**Раздел 2**

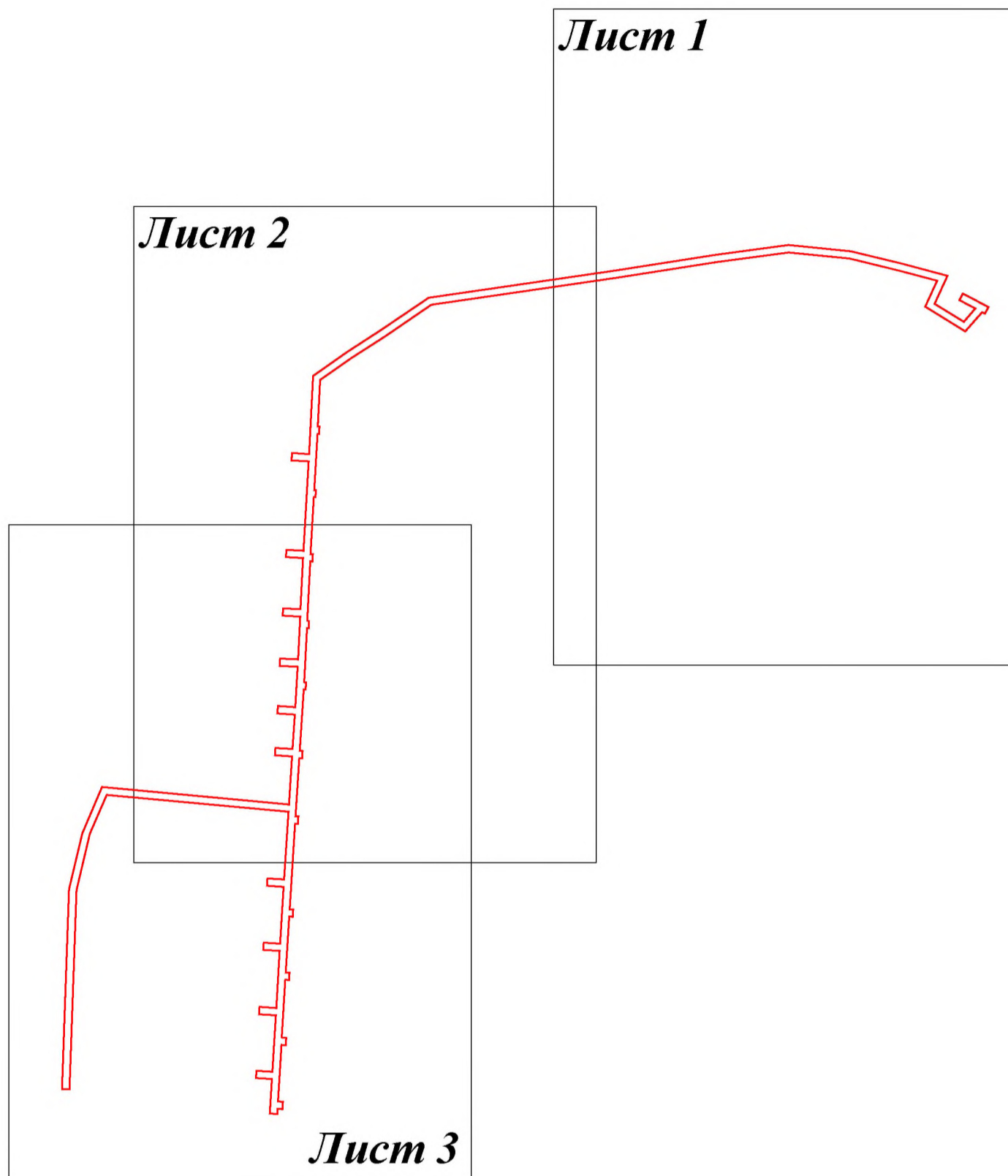
<b>Сведения о местоположении границ объекта</b>					
<b>1</b>	<b>2</b>	<b>3</b>	<b>4</b>	<b>5</b>	<b>6</b>
48	419 286,36	2 211 913,98	Аналитический метод	0,10	—
49	419 300,88	2 212 013,99		0,10	
50	419 309,56	2 212 069,00		0,10	
51	419 314,76	2 212 107,95		0,10	
52	419 311,50	2 212 140,98		0,10	
53	419 304,89	2 212 167,94		0,10	
54	419 299,39	2 212 188,52		0,10	
55	419 285,32	2 212 182,07		0,10	
56	419 271,83	2 212 203,78		0,10	
57	419 282,31	2 212 212,90		0,10	
58	419 281,51	2 212 214,41		0,10	
59	419 285,03	2 212 216,29		0,10	
60	419 292,37	2 212 202,54		0,10	
61	419 288,84	2 212 200,66		0,10	
62	419 284,24	2 212 209,28		0,10	
63	419 277,03	2 212 203,00		0,10	
64	419 286,86	2 212 187,18		0,10	
65	419 302,03	2 212 194,14		0,10	
66	419 308,77	2 212 168,93		0,10	
67	419 315,46	2 212 141,65		0,10	
68	419 318,79	2 212 107,88		0,10	
69	419 313,52	2 212 068,42		0,10	
70	419 304,84	2 212 013,39		0,10	
71	419 290,18	2 211 912,49		0,10	
72	419 272,45	2 211 886,53		0,10	
73	419 260,64	2 211 868,35		0,10	
74	419 247,63	2 211 849,75		0,10	
75	419 205,10	2 211 847,62		0,10	
76	419 205,65	2 211 838,43		0,10	
77	419 201,66	2 211 838,18		0,10	
78	419 201,11	2 211 847,38		0,10	
79	419 152,53	2 211 844,56		0,10	
80	419 152,99	2 211 835,28		0,10	
81	419 148,99	2 211 835,08		0,10	
82	419 148,54	2 211 844,36		0,10	
83	419 120,68	2 211 843,00		0,10	
84	419 121,14	2 211 833,50		0,10	
85	419 117,15	2 211 833,31		0,10	
86	419 116,68	2 211 842,80		0,10	
87	419 093,38	2 211 841,66		0,10	
88	419 093,86	2 211 831,85		0,10	
89	419 089,86	2 211 831,66		0,10	
90	419 089,38	2 211 841,46		0,10	
91	419 067,36	2 211 840,14		0,10	
92	419 067,99	2 211 830,71		0,10	
93	419 064,00	2 211 830,44		0,10	
94	419 063,37	2 211 839,87		0,10	
95	419 044,59	2 211 838,63		0,10	
96	419 045,21	2 211 829,34		0,10	
97	419 041,21	2 211 829,08		0,10	
98	419 040,60	2 211 838,36		0,10	
99	419 014,42	2 211 836,67		0,10	
100	419 023,90	2 211 735,22		0,10	
101	418 998,79	2 211 724,59		0,10	
102	418 968,29	2 211 717,38		0,10	

**Раздел 2**

<b>Сведения о местоположении границ объекта</b>					
<b>1</b>	<b>2</b>	<b>3</b>	<b>4</b>	<b>5</b>	<b>6</b>
103	418 859,64	2 211 713,56	Аналитический метод	0,10	—
104	418 859,50	2 211 717,56		0,10	
105	418 967,76	2 211 721,36		0,10	
106	418 998,50	2 211 728,63		0,10	
107	419 019,65	2 211 737,75		0,10	
108	419 010,43	2 211 836,42		0,10	
109	418 973,62	2 211 834,10		0,10	
110	418 974,20	2 211 824,98		0,10	
111	418 970,21	2 211 824,73		0,10	
112	418 969,63	2 211 833,85		0,10	
113	418 938,76	2 211 831,94		0,10	
114	418 939,30	2 211 823,03		0,10	
115	418 935,30	2 211 822,79		0,10	
116	418 934,76	2 211 831,70		0,10	
117	418 903,71	2 211 829,82		0,10	
118	418 904,26	2 211 820,72		0,10	
119	418 900,27	2 211 820,48		0,10	
120	418 899,72	2 211 829,57		0,10	
121	418 869,01	2 211 827,71		0,10	
122	418 869,53	2 211 819,10		0,10	
123	418 865,54	2 211 818,86		0,10	
124	418 865,02	2 211 827,47		0,10	
125	418 846,27	2 211 826,34		0,10	
126	418 846,03	2 211 830,33		0,10	
1	418 848,83	2 211 830,50		0,10	
<b>3. Сведения о характерных точках части (частей) границы объекта</b>					
<b>1</b>	<b>2</b>	<b>3</b>	<b>4</b>	<b>5</b>	<b>6</b>
—	—	—	—	—	—







Раздел 4  
План границ объекта



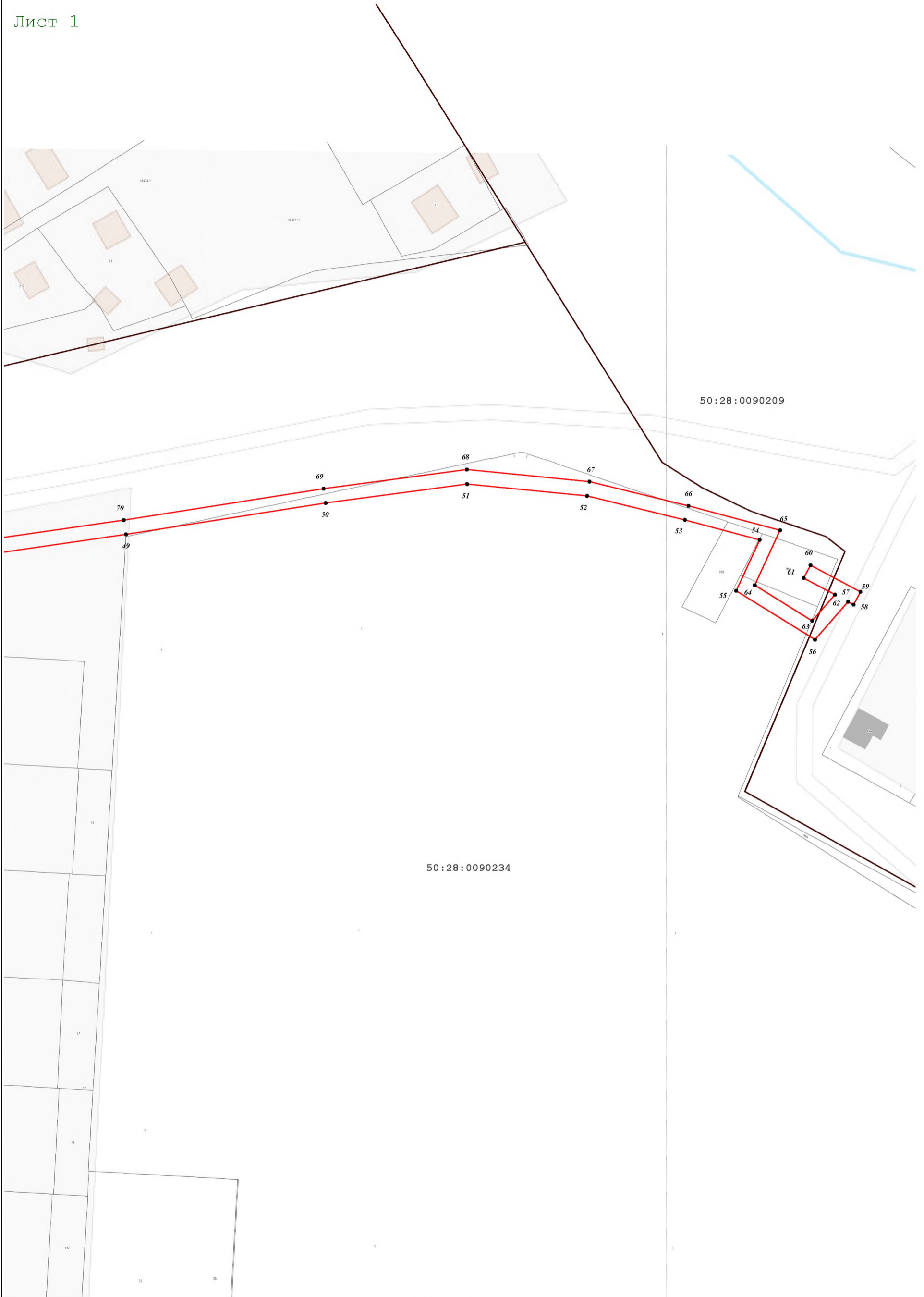
Масштаб 1:3 000

Используемые условные знаки и обозначения:

-  - граница кадастрового квартала по сведениям ЕГРН
-  - характерная точка границы зоны
-  - граница зоны
-  - граница земельного участка по сведениям ЕГРН

Подпись \_\_\_\_\_ Дата « 5 » \_\_\_\_\_ апреля 20 21 г.

Место для оттиска печати (при наличии) лица, составившего описание местоположения границ объекта



50:28:0090234

50:28:0090209

Масштаб 1:1 000



50:28:0090234



50:28:0090234

