

ОПИСАНИЕ МЕСТОПОЛОЖЕНИЯ ГРАНИЦ
Публичный сервитут объекта «Газораспределительная сеть г. Домодедово, мкр.Барыбино», кадастровый номер 50:28:0000000:8556
(наименование объекта, местоположение границ которого описано (далее - объект))

Раздел 1

Сведения об объекте		
№ п/п	Характеристики объекта	Описание характеристик
1	2	3
1	Местоположение объекта	Московская область, городской округ Домодедово, г. Домодедово
2	Площадь объекта ± величина погрешности определения площади (P ± AP)	122 481 м ² ± 122 м ²
3	Иные характеристики объекта	Вид объекта реестра границ: Зона с особыми условиями использования территории Содержание ограничений использования объектов недвижимости в пределах зоны или территории: Публичный сервитут, для целей размещения линейных объектов системы газоснабжения, их неотъемлемых технологических частей. Срок установления 49 лет.

Раздел 2

Сведения о местоположении границ объекта

1. Система координат МСК 50, зона 2					
2. Сведения о характерных точках границ объекта					
Обозначение характерных точек границ	Координаты, м		Метод определения координат характерной точки	Средняя квадратическая погрешность положения характерной точки (Mt), м	Описание обозначения точки на местности (при наличии)
	X	Y			
1	2	3	4	5	6
1	415 195,61	2 209 185,09	Аналитический метод	0,10	—
2	415 198,19	2 209 181,81		0,10	
3	415 212,85	2 209 180,04		0,10	
4	415 237,61	2 209 176,02		0,10	
5	415 235,85	2 209 165,90		0,10	
6	415 234,02	2 209 162,73		0,10	
7	415 220,29	2 209 169,92		0,10	
8	415 222,15	2 209 173,46		0,10	
9	415 232,19	2 209 168,21		0,10	
10	415 232,98	2 209 172,72		0,10	
11	415 212,29	2 209 176,07		0,10	
12	415 196,06	2 209 178,04		0,10	
13	415 195,74	2 209 178,45		0,10	
14	415 190,32	2 209 170,99		0,10	
15	415 186,78	2 209 172,91		0,10	
1	415 195,61	2 209 185,09	0,10		
16	415 198,11	2 209 166,80	Аналитический метод	0,10	—
17	415 202,10	2 209 164,29		0,10	
18	415 203,88	2 209 165,13		0,10	
19	415 202,15	2 209 168,73		0,10	
16	415 198,11	2 209 166,80	0,10		
20	414 909,51	2 209 314,54	Аналитический метод	0,10	—
21	414 926,83	2 209 303,53		0,10	
22	414 924,69	2 209 300,16		0,10	
23	414 907,36	2 209 311,17		0,10	
20	414 909,51	2 209 314,54	0,10		
24	415 217,80	2 209 397,10	Аналитический метод	0,10	—
25	415 230,32	2 209 396,61		0,10	
26	415 256,47	2 209 396,72		0,10	
27	415 289,97	2 209 396,37		0,10	
28	415 302,91	2 209 395,11		0,10	
29	415 315,45	2 209 413,93		0,10	
30	415 356,19	2 209 385,76		0,10	
31	415 358,31	2 209 371,32		0,10	
32	415 361,40	2 209 370,26		0,10	
33	415 367,26	2 209 366,11		0,10	
34	415 381,49	2 209 351,52		0,10	
35	415 392,72	2 209 345,43		0,10	
36	415 392,19	2 209 340,43		0,10	
37	415 387,95	2 209 319,77		0,10	
38	415 386,57	2 209 317,51		0,10	
39	415 380,74	2 209 310,65		0,10	
40	415 383,12	2 209 308,85		0,10	
41	415 384,01	2 209 307,61		0,10	
42	415 380,76	2 209 305,27		0,10	
43	415 380,22	2 209 306,03		0,10	
44	415 374,96	2 209 310,02		0,10	

Раздел 2

Сведения о местоположении границ объекта							
1	2	3	4	5	6		
45	415 383,32	2 209 319,86	Аналитический метод	0,10	—		
46	415 384,18	2 209 321,26		0,10			
47	415 388,24	2 209 341,05		0,10			
48	415 388,46	2 209 343,19		0,10			
49	415 379,05	2 209 348,29		0,10			
50	415 364,65	2 209 363,05		0,10			
51	415 359,56	2 209 366,66		0,10			
52	415 354,70	2 209 368,33		0,10			
53	415 352,48	2 209 383,46		0,10			
54	415 316,52	2 209 408,33		0,10			
55	415 304,90	2 209 390,88		0,10			
56	415 289,76	2 209 392,37		0,10			
57	415 256,46	2 209 392,72		0,10			
58	415 230,25	2 209 392,61		0,10			
59	415 217,65	2 209 393,10		0,10			
24	415 217,80	2 209 397,10		0,10			
60	414 395,85	2 212 262,79		Аналитический метод		0,10	—
1252	414 395,15	2 212 258,85				0,10	
1251	414 503,48	2 212 239,45				0,10	
1250	414 570,64	2 212 203,63				0,10	
1249	414 584,80	2 212 206,94	0,10				
1248	414 585,42	2 212 204,32	0,10				
1247	414 589,38	2 212 204,99	0,10				
1246	414 588,70	2 212 207,84	0,10				
1245	414 608,93	2 212 212,56	0,10				
1244	414 609,71	2 212 209,21	0,10				
1243	414 613,60	2 212 210,12	0,10				
1242	414 612,82	2 212 213,47	0,10				
1241	414 618,73	2 212 214,85	0,10				
1240	414 619,54	2 212 211,41	0,10				
1239	414 623,43	2 212 212,33	0,10				
1238	414 622,63	2 212 215,75	0,10				
1237	414 642,51	2 212 220,29	0,10				
1236	414 643,23	2 212 217,10	0,10				
1235	414 647,11	2 212 218,09	0,10				
1234	414 646,41	2 212 221,18	0,10				
1233	414 662,11	2 212 224,85	0,10				
1232	414 662,81	2 212 221,91	0,10				
1231	414 670,08	2 212 223,50	0,10				
1230	414 669,35	2 212 226,57	0,10				
1229	414 693,29	2 212 232,35	0,10				
1228	414 694,02	2 212 229,35	0,10				
1227	414 697,90	2 212 230,29	0,10				
1226	414 697,18	2 212 233,30	0,10				
1225	414 714,25	2 212 237,43	0,10				
1224	414 715,02	2 212 233,93	0,10				
1223	414 718,92	2 212 234,79	0,10				
1222	414 718,16	2 212 238,28	0,10				
1221	414 723,56	2 212 239,47	0,10				
1220	414 734,14	2 212 242,22	0,10				
1219	414 734,97	2 212 239,05	0,10				
1218	414 738,84	2 212 240,05	0,10				
1217	414 738,01	2 212 243,22	0,10				
1216	414 754,93	2 212 247,62	0,10				
1215	414 767,26	2 212 250,24	0,10				

Раздел 2

Сведения о местоположении границ объекта					
1	2	3	4	5	6
1214	414 767,88	2 212 247,37	Аналитический метод	0,10	—
1213	414 771,79	2 212 248,20		0,10	
1212	414 771,18	2 212 251,07		0,10	
1211	414 774,03	2 212 251,68		0,10	
1210	414 791,41	2 212 170,83		0,10	
1209	414 789,61	2 212 170,43		0,10	
1208	414 790,45	2 212 166,52		0,10	
1207	414 792,26	2 212 166,92		0,10	
1206	414 793,34	2 212 161,94		0,10	
1205	414 755,89	2 212 152,50		0,10	
1204	414 755,57	2 212 153,77		0,10	
1203	414 751,70	2 212 152,79		0,10	
1202	414 752,02	2 212 151,52		0,10	
1201	414 737,66	2 212 147,90		0,10	
1200	414 737,35	2 212 149,18		0,10	
1199	414 733,47	2 212 148,24		0,10	
1198	414 733,78	2 212 146,96		0,10	
1197	414 719,11	2 212 143,40		0,10	
1196	414 718,67	2 212 145,20		0,10	
1195	414 714,78	2 212 144,26		0,10	
1194	414 715,22	2 212 142,46		0,10	
1193	414 666,00	2 212 130,82		0,10	
1192	414 665,60	2 212 132,54		0,10	
1191	414 661,70	2 212 131,64		0,10	
1190	414 662,10	2 212 129,91		0,10	
1189	414 655,06	2 212 128,28		0,10	
1188	414 654,74	2 212 129,66		0,10	
1187	414 650,85	2 212 128,76		0,10	
1186	414 651,17	2 212 127,37		0,10	
1185	414 639,70	2 212 124,71		0,10	
1184	414 634,88	2 212 123,62		0,10	
1183	414 634,58	2 212 124,95		0,10	
1182	414 630,68	2 212 124,07		0,10	
1181	414 630,98	2 212 122,73		0,10	
1180	414 614,28	2 212 118,95		0,10	
1179	414 613,87	2 212 120,79		0,10	
1178	414 609,96	2 212 119,91		0,10	
1177	414 610,38	2 212 118,06		0,10	
1176	414 598,64	2 212 115,26		0,10	
1175	414 598,22	2 212 117,03		0,10	
1174	414 594,33	2 212 116,09		0,10	
1173	414 594,76	2 212 114,32		0,10	
1172	414 593,39	2 212 113,99		0,10	
1171	414 592,98	2 212 115,69		0,10	
1170	414 589,09	2 212 114,76		0,10	
1169	414 589,50	2 212 113,05		0,10	
1168	414 580,53	2 212 110,89		0,10	
1167	414 573,76	2 212 109,60	0,10		
1166	414 573,49	2 212 111,04	0,10		
1165	414 569,56	2 212 110,30	0,10		
1164	414 569,83	2 212 108,85	0,10		
1163	414 556,72	2 212 106,35	0,10		
1162	414 556,51	2 212 107,48	0,10		
1161	414 552,58	2 212 106,73	0,10		
1160	414 552,79	2 212 105,61	0,10		

Раздел 2

Сведения о местоположении границ объекта					
1	2	3	4	5	6
1159	414 529,13	2 212 100,91	Аналитический метод	0,10	—
1158	414 529,17	2 212 101,66		0,10	
1157	414 525,14	2 212 101,45		0,10	
1156	414 525,08	2 212 100,11		0,10	
1155	414 516,66	2 212 098,44		0,10	
1154	414 516,38	2 212 099,87		0,10	
1153	414 512,46	2 212 099,09		0,10	
1152	414 512,74	2 212 097,66		0,10	
1151	414 505,71	2 212 096,27		0,10	
1150	414 507,54	2 212 087,08		0,10	
1149	414 511,46	2 212 087,86		0,10	
1148	414 510,42	2 212 093,12		0,10	
1147	414 526,26	2 212 096,27		0,10	
1146	414 527,24	2 212 091,30		0,10	
1145	414 531,17	2 212 092,08		0,10	
1144	414 530,18	2 212 097,04		0,10	
1143	414 548,51	2 212 100,68		0,10	
1142	414 549,29	2 212 096,71		0,10	
1141	414 553,22	2 212 097,49		0,10	
1140	414 552,43	2 212 101,46		0,10	
1139	414 581,38	2 212 106,98		0,10	
1138	414 593,37	2 212 109,87		0,10	
1137	414 593,95	2 212 107,45		0,10	
1136	414 597,84	2 212 108,39		0,10	
1135	414 597,26	2 212 110,81		0,10	
1134	414 623,23	2 212 116,87		0,10	
1133	414 626,72	2 212 100,34		0,10	
1132	414 623,06	2 212 099,57		0,10	
1131	414 623,89	2 212 095,66		0,10	
1130	414 627,54	2 212 096,43		0,10	
1129	414 638,98	2 212 043,18		0,10	
1128	414 642,72	2 212 027,46		0,10	
1127	414 629,24	2 212 024,83		0,10	
1126	414 628,57	2 212 027,59		0,10	
1125	414 624,68	2 212 026,65		0,10	
1124	414 625,31	2 212 024,06		0,10	
1123	414 611,70	2 212 021,39		0,10	
1122	414 611,22	2 212 023,37		0,10	
1121	414 607,33	2 212 022,42		0,10	
1120	414 607,82	2 212 020,44		0,10	
1119	414 585,25	2 212 014,91		0,10	
1118	414 584,77	2 212 016,68		0,10	
1117	414 580,91	2 212 015,64		0,10	
1116	414 581,38	2 212 013,89		0,10	
1115	414 566,49	2 212 009,93		0,10	
1114	414 565,93	2 212 012,05	0,10		
1113	414 562,06	2 212 011,02	0,10		
1112	414 562,64	2 212 008,90	0,10		
1111	414 553,46	2 212 006,45	0,10		
1110	414 552,79	2 212 008,96	0,10		
1109	414 548,93	2 212 007,93	0,10		
1108	414 549,60	2 212 005,42	0,10		
1107	414 536,69	2 212 001,98	0,10		
1106	414 535,82	2 212 005,25	0,10		
1105	414 531,95	2 212 004,22	0,10		

Раздел 2

Сведения о местоположении границ объекта					
1	2	3	4	5	6
1104	414 532,82	2 212 000,95	Аналитический метод	0,10	—
1103	414 527,98	2 211 999,66		0,10	
1102	414 527,02	2 212 003,23		0,10	
1101	414 523,16	2 212 002,20		0,10	
1100	414 524,11	2 211 998,63		0,10	
1099	414 509,92	2 211 994,84		0,10	
1098	414 508,79	2 211 999,14		0,10	
1097	414 504,86	2 211 998,29		0,10	
1096	414 506,06	2 211 993,81		0,10	
1095	414 491,19	2 211 989,85		0,10	
1094	414 489,94	2 211 994,52		0,10	
1093	414 486,08	2 211 993,49		0,10	
1092	414 487,33	2 211 988,81		0,10	
1091	414 486,03	2 211 988,47		0,10	
1090	414 487,06	2 211 984,61		0,10	
1089	414 512,58	2 211 991,41		0,10	
1088	414 512,65	2 211 991,17		0,10	
1087	414 515,54	2 211 991,94		0,10	
1086	414 515,62	2 211 991,65		0,10	
1085	414 519,49	2 211 992,68		0,10	
1084	414 519,34	2 211 993,21		0,10	
1083	414 566,58	2 212 005,81		0,10	
1082	414 567,17	2 212 003,62		0,10	
1081	414 571,03	2 212 004,65		0,10	
1080	414 570,45	2 212 006,84		0,10	
1079	414 576,05	2 212 008,33		0,10	
1078	414 576,68	2 212 005,96		0,10	
1077	414 580,55	2 212 006,99		0,10	
1076	414 579,91	2 212 009,36		0,10	
1075	414 585,30	2 212 010,80		0,10	
1074	414 607,12	2 212 016,15		0,10	
1073	414 607,84	2 212 013,21		0,10	
1072	414 611,72	2 212 014,16		0,10	
1071	414 611,00	2 212 017,10		0,10	
1070	414 643,65	2 212 023,57		0,10	
1069	414 651,14	2 211 992,59		0,10	
1068	414 647,44	2 211 991,69		0,10	
1067	414 648,39	2 211 987,80		0,10	
1066	414 652,09	2 211 988,71		0,10	
1065	414 654,22	2 211 980,00		0,10	
1064	414 649,89	2 211 978,94		0,10	
1063	414 650,84	2 211 975,05		0,10	
1062	414 655,17	2 211 976,11		0,10	
1061	414 660,76	2 211 954,43		0,10	
1060	414 656,55	2 211 953,33		0,10	
1059	414 657,47	2 211 949,44		0,10	
1058	414 661,76	2 211 950,56		0,10	
1057	414 665,14	2 211 937,55	0,10		
1056	414 626,76	2 211 929,09	0,10		
1055	414 626,56	2 211 930,01	0,10		
1054	414 622,65	2 211 929,14	0,10		
1053	414 622,86	2 211 928,22	0,10		
1052	414 607,03	2 211 924,62	0,10		
1051	414 606,71	2 211 925,98	0,10		
1050	414 602,82	2 211 925,07	0,10		

Раздел 2

Сведения о местоположении границ объекта					
1	2	3	4	5	6
1049	414 603,14	2 211 923,71	Аналитический метод	0,10	—
1048	414 584,16	2 211 919,27		0,10	
1047	414 583,79	2 211 920,86		0,10	
1046	414 579,89	2 211 919,95		0,10	
1045	414 580,26	2 211 918,35		0,10	
1044	414 563,97	2 211 914,51		0,10	
1043	414 563,63	2 211 916,03		0,10	
1042	414 559,72	2 211 915,15		0,10	
1041	414 560,08	2 211 913,59		0,10	
1040	414 541,00	2 211 909,09		0,10	
1039	414 540,67	2 211 910,49		0,10	
1038	414 536,78	2 211 909,59		0,10	
1037	414 537,10	2 211 908,19		0,10	
1036	414 521,42	2 211 904,57		0,10	
1035	414 521,18	2 211 905,56		0,10	
1034	414 517,29	2 211 904,61		0,10	
1033	414 518,49	2 211 899,73		0,10	
1032	414 535,47	2 211 903,71		0,10	
1031	414 536,37	2 211 899,82		0,10	
1030	414 540,27	2 211 900,72		0,10	
1029	414 539,37	2 211 904,61		0,10	
1028	414 595,21	2 211 917,75		0,10	
1027	414 595,98	2 211 914,41		0,10	
1026	414 599,91	2 211 915,20		0,10	
1025	414 599,11	2 211 918,66		0,10	
1024	414 605,57	2 211 920,17		0,10	
1023	414 606,39	2 211 916,69		0,10	
1022	414 610,29	2 211 917,61		0,10	
1021	414 609,47	2 211 921,08		0,10	
1020	414 623,40	2 211 924,24		0,10	
1019	414 624,09	2 211 921,19		0,10	
1018	414 627,99	2 211 922,06		0,10	
1017	414 627,31	2 211 925,11		0,10	
1016	414 646,94	2 211 929,47		0,10	
1015	414 647,59	2 211 926,47		0,10	
1014	414 651,50	2 211 927,32		0,10	
1013	414 650,85	2 211 930,33		0,10	
1012	414 670,06	2 211 934,53		0,10	
1011	414 681,10	2 211 937,19		0,10	
1010	414 681,84	2 211 934,09		0,10	
1009	414 685,73	2 211 935,01		0,10	
1008	414 685,00	2 211 938,12		0,10	
1007	414 714,31	2 211 945,08		0,10	
1006	414 714,97	2 211 942,28		0,10	
1005	414 718,86	2 211 943,20		0,10	
1004	414 718,20	2 211 946,01		0,10	
1003	414 728,85	2 211 948,54		0,10	
1002	414 729,42	2 211 946,15	0,10		
1001	414 733,31	2 211 947,07	0,10		
1000	414 732,74	2 211 949,46	0,10		
999	414 749,58	2 211 953,46	0,10		
998	414 748,65	2 211 957,35	0,10		
997	414 737,75	2 211 954,76	0,10		
996	414 737,32	2 211 956,55	0,10		
995	414 733,43	2 211 955,63	0,10		

Раздел 2

Сведения о местоположении границ объекта					
1	2	3	4	5	6
994	414 733,86	2 211 953,84	Аналитический метод	0,10	—
993	414 714,14	2 211 949,15		0,10	
992	414 713,75	2 211 950,83		0,10	
991	414 709,86	2 211 949,90		0,10	
990	414 710,25	2 211 948,23		0,10	
989	414 701,46	2 211 946,14		0,10	
988	414 701,16	2 211 947,40		0,10	
987	414 697,27	2 211 946,45		0,10	
986	414 697,57	2 211 945,22		0,10	
985	414 669,04	2 211 938,44		0,10	
984	414 659,83	2 211 973,89		0,10	
983	414 651,39	2 212 008,45		0,10	
982	414 654,59	2 212 009,23		0,10	
981	414 653,64	2 212 013,12		0,10	
980	414 650,44	2 212 012,33		0,10	
979	414 647,29	2 212 025,55		0,10	
978	414 683,42	2 212 033,46		0,10	
977	414 683,83	2 212 031,59		0,10	
976	414 687,74	2 212 032,44		0,10	
975	414 687,33	2 212 034,32		0,10	
974	414 696,06	2 212 036,23		0,10	
973	414 696,40	2 212 034,85		0,10	
972	414 700,31	2 212 035,71		0,10	
971	414 700,00	2 212 037,09		0,10	
970	414 706,80	2 212 038,58		0,10	
969	414 707,21	2 212 036,71		0,10	
968	414 711,12	2 212 037,56		0,10	
967	414 710,71	2 212 039,44		0,10	
966	414 713,70	2 212 040,09		0,10	
965	414 712,14	2 212 047,24		0,10	
964	414 708,23	2 212 046,38		0,10	
963	414 708,94	2 212 043,15		0,10	
962	414 697,17	2 212 040,57		0,10	
961	414 696,47	2 212 043,57		0,10	
960	414 692,56	2 212 042,73		0,10	
959	414 693,21	2 212 039,70		0,10	
958	414 664,43	2 212 033,40		0,10	
957	414 663,88	2 212 035,93		0,10	
956	414 659,97	2 212 035,07		0,10	
955	414 660,52	2 212 032,54		0,10	
954	414 646,36	2 212 029,44		0,10	
953	414 642,88	2 212 044,07		0,10	
952	414 636,57	2 212 073,02		0,10	
951	414 627,13	2 212 117,76		0,10	
950	414 669,65	2 212 127,56		0,10	
949	414 670,32	2 212 124,67		0,10	
948	414 674,22	2 212 125,58	0,10		
947	414 673,54	2 212 128,47	0,10		
946	414 704,84	2 212 135,83	0,10		
945	414 705,60	2 212 132,68	0,10		
944	414 709,49	2 212 133,63	0,10		
943	414 708,72	2 212 136,77	0,10		
942	414 732,01	2 212 142,42	0,10		
941	414 732,78	2 212 139,24	0,10		
940	414 736,67	2 212 140,18	0,10		

Раздел 2

Сведения о местоположении границ объекта					
1	2	3	4	5	6
939	414 735,90	2 212 143,36	Аналитический метод	0,10	—
938	414 748,51	2 212 146,51		0,10	
937	414 749,33	2 212 143,24		0,10	
936	414 753,21	2 212 144,22		0,10	
935	414 752,38	2 212 147,49		0,10	
934	414 779,66	2 212 154,37		0,10	
933	414 780,61	2 212 150,60		0,10	
932	414 784,49	2 212 151,58		0,10	
931	414 783,54	2 212 155,35		0,10	
930	414 794,19	2 212 158,03		0,10	
929	414 802,84	2 212 118,07		0,10	
928	414 810,11	2 212 086,81		0,10	
927	414 808,93	2 212 086,53		0,10	
926	414 809,83	2 212 082,64		0,10	
925	414 811,01	2 212 082,91		0,10	
924	414 812,85	2 212 075,01		0,10	
923	414 820,88	2 212 042,90		0,10	
922	414 820,09	2 212 042,70		0,10	
921	414 821,05	2 212 038,82		0,10	
920	414 821,84	2 212 039,03		0,10	
919	414 829,86	2 212 006,67		0,10	
918	414 828,39	2 212 006,32		0,10	
917	414 829,41	2 212 002,45		0,10	
916	414 830,79	2 212 002,78		0,10	
915	414 832,83	2 211 994,32		0,10	
914	414 831,54	2 211 994,01		0,10	
913	414 832,47	2 211 990,12		0,10	
912	414 833,76	2 211 990,43		0,10	
911	414 842,25	2 211 955,48		0,10	
910	414 841,02	2 211 955,18		0,10	
909	414 841,97	2 211 951,30		0,10	
908	414 843,20	2 211 951,60		0,10	
907	414 846,34	2 211 938,71		0,10	
906	414 844,41	2 211 938,24		0,10	
905	414 845,35	2 211 934,36		0,10	
904	414 847,28	2 211 934,83		0,10	
903	414 847,76	2 211 932,87		0,10	
902	414 802,31	2 211 920,21		0,10	
901	414 795,27	2 211 918,47		0,10	
900	414 794,67	2 211 920,89		0,10	
899	414 790,79	2 211 919,93		0,10	
898	414 791,39	2 211 917,51		0,10	
897	414 755,79	2 211 908,68		0,10	
896	414 764,06	2 211 873,77		0,10	
895	414 760,20	2 211 872,85		0,10	
894	414 761,12	2 211 868,96		0,10	
893	414 764,98	2 211 869,88		0,10	
892	414 766,51	2 211 863,43		0,10	
891	414 735,55	2 211 856,66		0,10	
890	414 735,01	2 211 859,14		0,10	
889	414 731,10	2 211 858,28	0,10		
888	414 731,65	2 211 855,81	0,10		
887	414 711,87	2 211 851,49	0,10		
886	414 711,42	2 211 853,53	0,10		
885	414 707,51	2 211 852,68	0,10		

Раздел 2

Сведения о местоположении границ объекта					
1	2	3	4	5	6
884	414 707,96	2 211 850,63	Аналитический метод	0,10	—
883	414 686,77	2 211 846,00		0,10	
882	414 690,94	2 211 829,81		0,10	
881	414 689,18	2 211 829,42		0,10	
880	414 690,05	2 211 825,52		0,10	
879	414 691,93	2 211 825,94		0,10	
878	414 695,46	2 211 812,21		0,10	
877	414 693,19	2 211 811,62		0,10	
876	414 694,18	2 211 807,75		0,10	
875	414 696,46	2 211 808,33		0,10	
874	414 696,67	2 211 807,52		0,10	
873	414 700,54	2 211 808,52		0,10	
872	414 700,45	2 211 808,88		0,10	
871	414 701,40	2 211 809,12		0,10	
870	414 700,41	2 211 813,00		0,10	
869	414 699,45	2 211 812,75		0,10	
868	414 691,68	2 211 842,98		0,10	
867	414 725,09	2 211 850,28		0,10	
866	414 725,40	2 211 848,89		0,10	
865	414 729,31	2 211 849,74		0,10	
864	414 729,00	2 211 851,14		0,10	
863	414 743,20	2 211 854,24		0,10	
862	414 743,53	2 211 852,71		0,10	
861	414 747,43	2 211 853,67		0,10	
860	414 747,11	2 211 855,09		0,10	
859	414 771,34	2 211 860,39		0,10	
858	414 760,59	2 211 905,75		0,10	
857	414 772,15	2 211 908,62		0,10	
856	414 773,18	2 211 904,45		0,10	
855	414 777,07	2 211 905,41		0,10	
854	414 776,03	2 211 909,58		0,10	
853	414 787,62	2 211 912,45		0,10	
852	414 788,95	2 211 907,10		0,10	
851	414 792,83	2 211 908,07		0,10	
850	414 791,51	2 211 913,41		0,10	
849	414 801,11	2 211 915,79		0,10	
848	414 802,71	2 211 910,05		0,10	
847	414 806,56	2 211 911,13		0,10	
846	414 804,98	2 211 916,80		0,10	
845	414 852,56	2 211 930,06		0,10	
844	414 841,22	2 211 976,61		0,10	
843	414 843,13	2 211 977,07		0,10	
842	414 842,18	2 211 980,96		0,10	
841	414 840,28	2 211 980,50		0,10	
840	414 835,55	2 212 000,10		0,10	
839	414 837,57	2 212 000,59		0,10	
838	414 836,64	2 212 004,48		0,10	
837	414 834,62	2 212 003,99		0,10	
836	414 826,68	2 212 036,14		0,10	
835	414 829,17	2 212 036,76		0,10	
834	414 828,21	2 212 040,65	0,10		
833	414 825,72	2 212 040,03	0,10		
832	414 819,86	2 212 063,46	0,10		
831	414 822,52	2 212 064,13	0,10		
830	414 821,55	2 212 068,01	0,10		

Раздел 2

Сведения о местоположении границ объекта					
1	2	3	4	5	6
829	414 818,89	2 212 067,34	Аналитический метод	0,10	—
828	414 816,74	2 212 075,94		0,10	
827	414 809,78	2 212 105,88		0,10	
826	414 812,71	2 212 106,56		0,10	
825	414 811,80	2 212 110,45		0,10	
824	414 808,88	2 212 109,77		0,10	
823	414 806,75	2 212 118,95		0,10	
822	414 804,66	2 212 128,56		0,10	
821	414 807,25	2 212 129,12		0,10	
820	414 806,40	2 212 133,02		0,10	
819	414 803,82	2 212 132,47		0,10	
818	414 793,10	2 212 181,94		0,10	
817	414 794,44	2 212 182,23		0,10	
816	414 793,60	2 212 186,14		0,10	
815	414 792,25	2 212 185,85		0,10	
814	414 785,94	2 212 215,24		0,10	
813	414 786,83	2 212 215,43		0,10	
812	414 785,99	2 212 219,35		0,10	
811	414 785,10	2 212 219,15		0,10	
810	414 782,00	2 212 233,62		0,10	
809	414 783,16	2 212 233,87		0,10	
808	414 782,32	2 212 237,78		0,10	
807	414 781,16	2 212 237,53		0,10	
806	414 777,94	2 212 252,51		0,10	
805	414 830,18	2 212 263,87		0,10	
804	414 831,96	2 212 255,73		0,10	
803	414 902,29	2 212 271,18		0,10	
802	414 902,43	2 212 270,56		0,10	
801	414 906,37	2 212 271,28		0,10	
800	414 906,20	2 212 272,04		0,10	
799	414 915,48	2 212 274,09		0,10	
798	414 915,85	2 212 272,40		0,10	
797	414 919,75	2 212 273,26		0,10	
796	414 919,38	2 212 274,95		0,10	
795	414 952,38	2 212 282,83		0,10	
794	414 952,67	2 212 281,50		0,10	
793	414 956,57	2 212 282,36		0,10	
792	414 956,27	2 212 283,77		0,10	
791	414 983,16	2 212 290,27		0,10	
790	414 983,52	2 212 288,74		0,10	
789	414 987,41	2 212 289,68		0,10	
788	414 987,04	2 212 291,21		0,10	
787	415 011,92	2 212 297,22		0,10	
786	415 012,41	2 212 295,17		0,10	
785	415 016,30	2 212 296,11		0,10	
784	415 015,80	2 212 298,16		0,10	
783	415 035,45	2 212 302,91		0,10	
782	415 036,04	2 212 300,37		0,10	
781	415 039,93	2 212 301,26		0,10	
780	415 039,34	2 212 303,85		0,10	
779	415 049,46	2 212 306,29	0,10		
778	415 051,34	2 212 297,53	0,10		
777	415 054,22	2 212 298,22	0,10		
776	415 054,56	2 212 296,78	0,10		
775	415 058,45	2 212 297,71	0,10		

Раздел 2

Сведения о местоположении границ объекта					
1	2	3	4	5	6
774	415 056,95	2 212 303,99	Аналитический метод	0,10	—
773	415 054,30	2 212 303,25		0,10	
772	415 053,36	2 212 307,18		0,10	
771	415 061,71	2 212 308,97		0,10	
770	415 062,30	2 212 306,20		0,10	
769	415 066,21	2 212 307,04		0,10	
768	415 065,62	2 212 309,81		0,10	
767	415 099,76	2 212 317,02		0,10	
766	415 100,29	2 212 314,47		0,10	
765	415 104,21	2 212 315,29		0,10	
764	415 103,67	2 212 317,83		0,10	
763	415 120,87	2 212 321,43		0,10	
762	415 136,60	2 212 324,91		0,10	
761	415 137,13	2 212 322,52		0,10	
760	415 141,03	2 212 323,39		0,10	
759	415 140,50	2 212 325,77		0,10	
758	415 157,21	2 212 329,47		0,10	
757	415 177,09	2 212 254,51		0,10	
756	415 170,05	2 212 252,07		0,10	
755	415 182,09	2 212 201,48		0,10	
754	415 080,74	2 212 174,61		0,10	
753	415 081,77	2 212 170,74		0,10	
752	415 186,89	2 212 198,61		0,10	
751	415 174,78	2 212 249,47		0,10	
750	415 178,11	2 212 250,63		0,10	
749	415 178,45	2 212 249,37		0,10	
748	415 221,43	2 212 248,27		0,10	
747	415 261,73	2 212 245,48		0,10	
746	415 261,44	2 212 241,36		0,10	
745	415 265,43	2 212 241,08		0,10	
744	415 265,72	2 212 245,20		0,10	
743	415 299,23	2 212 243,54		0,10	
742	415 314,71	2 212 243,10		0,10	
741	415 314,55	2 212 237,22		0,10	
740	415 318,55	2 212 237,11		0,10	
739	415 318,71	2 212 242,99		0,10	
738	415 331,65	2 212 242,63		0,10	
737	415 354,33	2 212 241,28		0,10	
736	415 353,94	2 212 234,73		0,10	
735	415 357,94	2 212 234,49		0,10	
734	415 358,32	2 212 241,05		0,10	
733	415 377,98	2 212 239,88		0,10	
732	415 402,91	2 212 237,50		0,10	
731	415 402,31	2 212 231,22		0,10	
730	415 406,29	2 212 230,84		0,10	
729	415 406,90	2 212 237,12		0,10	
728	415 443,60	2 212 233,61		0,10	
727	415 443,72	2 212 237,14		0,10	
726	415 445,35	2 212 239,08		0,10	
725	415 488,80	2 212 278,21		0,10	
724	415 506,68	2 212 266,78	0,10		
723	415 522,98	2 212 255,42	0,10		
722	415 539,96	2 212 241,51	0,10		
721	415 567,62	2 212 213,99	0,10		
720	415 589,03	2 212 193,96	0,10		

Раздел 2

Сведения о местоположении границ объекта					
1	2	3	4	5	6
719	415 613,07	2 212 169,41	Аналитический метод	0,10	—
718	415 644,49	2 212 138,65		0,10	
717	415 692,71	2 212 090,66		0,10	
716	415 729,88	2 212 053,98		0,10	
715	415 675,53	2 212 004,71		0,10	
714	415 695,62	2 211 976,66		0,10	
713	415 688,37	2 211 970,28		0,10	
712	415 687,80	2 211 971,15		0,10	
711	415 684,66	2 211 968,67		0,10	
710	415 685,30	2 211 967,86		0,10	
709	415 676,48	2 211 960,87		0,10	
708	415 675,83	2 211 961,68		0,10	
707	415 672,70	2 211 959,18		0,10	
706	415 673,35	2 211 958,37		0,10	
705	415 664,49	2 211 951,27		0,10	
704	415 663,76	2 211 952,23		0,10	
703	415 660,58	2 211 949,80		0,10	
702	415 661,32	2 211 948,84		0,10	
701	415 652,30	2 211 941,94		0,10	
700	415 651,53	2 211 942,94		0,10	
699	415 648,36	2 211 940,51		0,10	
698	415 649,15	2 211 939,47		0,10	
697	415 648,29	2 211 938,81		0,10	
696	415 650,70	2 211 935,67		0,10	
695	415 666,65	2 211 947,88		0,10	
694	415 690,93	2 211 967,21		0,10	
693	415 699,36	2 211 974,62		0,10	
692	415 719,90	2 211 942,11		0,10	
691	415 727,03	2 211 930,19		0,10	
690	415 720,70	2 211 933,93		0,10	
689	415 718,67	2 211 930,48		0,10	
688	415 731,87	2 211 922,69		0,10	
687	415 735,48	2 211 917,10		0,10	
686	415 687,72	2 211 877,19		0,10	
685	415 661,08	2 211 913,56		0,10	
684	415 657,85	2 211 911,20		0,10	
683	415 658,45	2 211 910,39		0,10	
682	415 655,98	2 211 908,59		0,10	
681	415 658,34	2 211 905,36		0,10	
680	415 660,81	2 211 907,16		0,10	
679	415 666,88	2 211 898,88		0,10	
678	415 665,01	2 211 897,52		0,10	
677	415 667,37	2 211 894,29		0,10	
676	415 669,24	2 211 895,65		0,10	
675	415 675,14	2 211 887,59		0,10	
674	415 673,58	2 211 886,45		0,10	
673	415 675,94	2 211 883,22		0,10	
672	415 677,50	2 211 884,37		0,10	
671	415 683,61	2 211 876,02		0,10	
670	415 682,39	2 211 875,13		0,10	
669	415 684,76	2 211 871,90	0,10		
668	415 685,98	2 211 872,79	0,10		
667	415 688,21	2 211 869,74	0,10		
666	415 665,77	2 211 852,63	0,10		
665	415 670,24	2 211 847,00	0,10		

Раздел 2

Сведения о местоположении границ объекта					
1	2	3	4	5	6
664	415 669,70	2 211 846,68	Аналитический метод	0,10	—
663	415 672,18	2 211 843,55		0,10	
662	415 672,67	2 211 843,94		0,10	
661	415 679,07	2 211 835,89		0,10	
660	415 678,15	2 211 835,16		0,10	
659	415 680,64	2 211 832,03		0,10	
658	415 681,56	2 211 832,76		0,10	
657	415 687,87	2 211 824,81		0,10	
656	415 687,00	2 211 824,12		0,10	
655	415 689,49	2 211 820,98		0,10	
654	415 690,36	2 211 821,68		0,10	
653	415 696,86	2 211 813,50		0,10	
652	415 695,72	2 211 812,59		0,10	
651	415 698,20	2 211 809,46		0,10	
650	415 699,35	2 211 810,37		0,10	
649	415 699,97	2 211 809,59		0,10	
648	415 703,10	2 211 812,08		0,10	
647	415 671,44	2 211 851,92		0,10	
646	415 693,76	2 211 868,94		0,10	
645	415 690,09	2 211 873,95		0,10	
644	415 737,67	2 211 913,71		0,10	
643	415 738,47	2 211 912,47		0,10	
642	415 766,07	2 211 877,58		0,10	
641	415 771,97	2 211 882,45		0,10	
640	415 782,53	2 211 869,33		0,10	
639	415 790,10	2 211 859,24		0,10	
638	415 760,50	2 211 834,27		0,10	
637	415 763,71	2 211 830,97		0,10	
636	415 766,58	2 211 833,75		0,10	
635	415 766,36	2 211 833,98		0,10	
634	415 792,50	2 211 856,04		0,10	
633	415 810,93	2 211 831,63		0,10	
632	415 778,47	2 211 803,36		0,10	
631	415 776,87	2 211 805,17		0,10	
630	415 773,01	2 211 801,76		0,10	
629	415 774,61	2 211 799,95		0,10	
628	415 769,39	2 211 795,33		0,10	
627	415 729,47	2 211 761,43		0,10	
626	415 734,81	2 211 755,14		0,10	
625	415 737,39	2 211 751,75		0,10	
624	415 763,08	2 211 728,09		0,10	
623	415 730,20	2 211 700,19		0,10	
622	415 732,73	2 211 697,10		0,10	
621	415 766,04	2 211 725,36	0,10		
620	415 779,12	2 211 713,32	0,10		
619	415 798,11	2 211 696,76	0,10		
618	415 821,01	2 211 675,91	0,10		
617	415 839,30	2 211 691,46	0,10		
616	415 860,18	2 211 664,48	0,10		
615	415 858,91	2 211 663,50	0,10		
614	415 861,36	2 211 660,33	0,10		
613	415 862,63	2 211 661,31	0,10		
612	415 863,24	2 211 660,52	0,10		
611	415 866,41	2 211 662,97	0,10		
610	415 839,90	2 211 697,22	0,10		

Раздел 2

Сведения о местоположении границ объекта					
1	2	3	4	5	6
609	415 821,10	2 211 681,24	Аналитический метод	0,10	—
608	415 800,77	2 211 699,74		0,10	
607	415 781,79	2 211 716,30		0,10	
606	415 740,36	2 211 754,45		0,10	
605	415 737,93	2 211 757,65		0,10	
604	415 735,11	2 211 760,97		0,10	
603	415 772,02	2 211 792,31		0,10	
602	415 813,35	2 211 828,43		0,10	
601	415 816,81	2 211 823,86		0,10	
600	415 851,78	2 211 849,72		0,10	
599	415 892,41	2 211 880,98		0,10	
598	415 897,91	2 211 873,73		0,10	
597	415 920,01	2 211 890,47		0,10	
596	415 920,88	2 211 889,32		0,10	
595	415 924,06	2 211 891,75		0,10	
594	415 923,18	2 211 892,90		0,10	
593	415 936,10	2 211 902,78		0,10	
592	415 937,30	2 211 901,22		0,10	
591	415 940,47	2 211 903,65		0,10	
590	415 939,28	2 211 905,21		0,10	
589	415 964,09	2 211 924,20		0,10	
588	415 965,06	2 211 922,93		0,10	
587	415 968,24	2 211 925,36		0,10	
586	415 967,27	2 211 926,63		0,10	
585	415 996,04	2 211 948,43		0,10	
584	415 993,57	2 211 951,67		0,10	
583	415 984,22	2 211 944,56		0,10	
582	415 973,94	2 211 957,39		0,10	
581	415 974,67	2 211 957,97		0,10	
580	415 972,17	2 211 961,09		0,10	
579	415 971,44	2 211 960,51		0,10	
578	415 967,95	2 211 964,87		0,10	
577	415 990,32	2 211 983,73		0,10	
576	416 006,50	2 211 996,57		0,10	
575	415 999,50	2 212 003,39		0,10	
574	416 006,18	2 212 010,01		0,10	
573	416 011,30	2 212 004,85		0,10	
572	416 014,57	2 212 008,09		0,10	
571	416 011,75	2 212 010,93		0,10	
570	416 011,32	2 212 010,50		0,10	
569	416 009,02	2 212 012,83		0,10	
568	416 009,66	2 212 013,46		0,10	
567	416 006,85	2 212 016,30		0,10	
566	415 996,43	2 212 005,98		0,10	
565	415 976,22	2 212 028,80		0,10	
564	415 928,60	2 211 989,05		0,10	
563	415 895,73	2 211 965,39		0,10	
562	415 901,62	2 211 957,89	0,10		
561	415 872,57	2 211 936,94	0,10		
560	415 858,20	2 211 925,70	0,10		
559	415 837,72	2 211 908,88	0,10		
558	415 822,05	2 211 929,03	0,10		
557	415 772,54	2 211 888,11	0,10		
556	415 758,35	2 211 905,74	0,10		
555	415 766,58	2 211 912,40	0,10		

Раздел 2

Сведения о местоположении границ объекта					
1	2	3	4	5	6
554	415 766,99	2 211 911,88	Аналитический метод	0,10	—
553	415 770,10	2 211 914,39		0,10	
552	415 769,69	2 211 914,91		0,10	
551	415 777,61	2 211 921,33		0,10	
550	415 778,19	2 211 920,62		0,10	
549	415 781,30	2 211 923,14		0,10	
548	415 780,72	2 211 923,84		0,10	
547	415 788,67	2 211 930,28		0,10	
546	415 789,43	2 211 929,34		0,10	
545	415 792,54	2 211 931,85		0,10	
544	415 791,78	2 211 932,79		0,10	
543	415 799,59	2 211 939,11		0,10	
542	415 800,46	2 211 938,03		0,10	
541	415 803,57	2 211 940,54		0,10	
540	415 802,70	2 211 941,62		0,10	
539	415 803,48	2 211 942,25		0,10	
538	415 800,96	2 211 945,36		0,10	
537	415 758,94	2 211 911,37		0,10	
536	415 734,72	2 211 925,66		0,10	
535	415 730,26	2 211 932,57		0,10	
534	415 723,31	2 211 944,21		0,10	
533	415 700,26	2 211 980,73		0,10	
532	415 698,64	2 211 979,31		0,10	
531	415 680,86	2 212 004,14		0,10	
530	415 735,70	2 212 053,86		0,10	
529	415 695,52	2 212 093,51		0,10	
528	415 647,30	2 212 141,49		0,10	
527	415 615,90	2 212 172,24		0,10	
526	415 591,83	2 212 196,82		0,10	
525	415 570,40	2 212 216,87		0,10	
524	415 542,77	2 212 244,37		0,10	
523	415 525,39	2 212 258,61		0,10	
522	415 508,90	2 212 270,11		0,10	
521	415 491,88	2 212 280,99		0,10	
520	415 510,75	2 212 297,22		0,10	
519	415 543,70	2 212 326,43		0,10	
518	415 544,32	2 212 331,23		0,10	
517	415 545,67	2 212 331,05		0,10	
516	415 546,18	2 212 335,02		0,10	
515	415 544,84	2 212 335,19		0,10	
514	415 546,81	2 212 350,45		0,10	
513	415 547,52	2 212 360,59		0,10	
512	415 549,84	2 212 360,43		0,10	
511	415 550,12	2 212 364,42		0,10	
510	415 547,80	2 212 364,58		0,10	
509	415 549,43	2 212 389,05		0,10	
508	415 550,60	2 212 388,98		0,10	
507	415 550,85	2 212 392,97		0,10	
506	415 549,67	2 212 393,04		0,10	
505	415 550,48	2 212 406,08		0,10	
504	415 553,63	2 212 427,04	0,10		
503	415 553,98	2 212 426,99	0,10		
502	415 554,55	2 212 430,95	0,10		
501	415 554,22	2 212 430,99	0,10		
500	415 555,87	2 212 441,97	0,10		

Раздел 2

Сведения о местоположении границ объекта					
1	2	3	4	5	6
499	415 563,17	2 212 468,09	Аналитический метод	0,10	—
498	415 624,53	2 212 440,00		0,10	
497	415 623,59	2 212 437,93		0,10	
496	415 627,23	2 212 436,27		0,10	
495	415 628,17	2 212 438,33		0,10	
494	415 628,56	2 212 438,16		0,10	
493	415 630,23	2 212 441,79		0,10	
492	415 564,26	2 212 471,99		0,10	
491	415 564,74	2 212 473,69		0,10	
490	415 553,93	2 212 500,21		0,10	
489	415 511,35	2 212 509,31		0,10	
488	415 488,10	2 212 513,74		0,10	
487	415 453,67	2 212 520,74		0,10	
486	415 452,87	2 212 516,82		0,10	
485	415 453,84	2 212 516,62		0,10	
484	415 453,33	2 212 514,23		0,10	
483	415 457,25	2 212 513,40		0,10	
482	415 457,76	2 212 515,83		0,10	
481	415 471,45	2 212 513,04		0,10	
480	415 471,12	2 212 511,41		0,10	
479	415 475,04	2 212 510,61		0,10	
478	415 475,37	2 212 512,25		0,10	
477	415 487,33	2 212 509,81		0,10	
476	415 510,56	2 212 505,39		0,10	
475	415 523,12	2 212 502,71		0,10	
474	415 522,67	2 212 500,57		0,10	
473	415 526,58	2 212 499,73		0,10	
472	415 527,04	2 212 501,87		0,10	
471	415 551,02	2 212 496,74		0,10	
470	415 560,52	2 212 473,44		0,10	
469	415 552,61	2 212 445,17		0,10	
468	415 543,82	2 212 446,55		0,10	
467	415 543,20	2 212 442,60		0,10	
466	415 551,72	2 212 441,26		0,10	
465	415 546,73	2 212 408,07		0,10	
464	415 540,77	2 212 408,48		0,10	
463	415 540,50	2 212 404,49		0,10	
462	415 546,35	2 212 404,09		0,10	
461	415 544,96	2 212 381,60		0,10	
460	415 539,09	2 212 382,06		0,10	
459	415 538,77	2 212 378,08		0,10	
458	415 544,69	2 212 377,61		0,10	
457	415 542,83	2 212 350,84		0,10	
456	415 541,77	2 212 342,65		0,10	
455	415 537,61	2 212 343,18	0,10		
454	415 537,10	2 212 339,22	0,10		
453	415 541,25	2 212 338,68	0,10		
452	415 539,93	2 212 328,43	0,10		
451	415 506,29	2 212 298,67	0,10		
450	415 503,72	2 212 301,69	0,10		
449	415 500,68	2 212 299,10	0,10		
448	415 503,25	2 212 296,07	0,10		
447	415 491,61	2 212 286,13	0,10		
446	415 480,51	2 212 276,13	0,10		
445	415 478,10	2 212 278,81	0,10		

Раздел 2

Сведения о местоположении границ объекта					
1	2	3	4	5	6
444	415 475,13	2 212 276,13	Аналитический метод	0,10	—
443	415 477,54	2 212 273,45		0,10	
442	415 442,47	2 212 241,87		0,10	
441	415 439,25	2 212 238,05		0,10	
440	415 429,10	2 212 239,02		0,10	
439	415 429,38	2 212 242,07		0,10	
438	415 425,40	2 212 242,44		0,10	
437	415 425,11	2 212 239,40		0,10	
436	415 378,29	2 212 243,87		0,10	
435	415 372,82	2 212 244,19		0,10	
434	415 372,54	2 212 263,04		0,10	
433	415 372,71	2 212 263,05		0,10	
432	415 372,81	2 212 267,06		0,10	
431	415 372,48	2 212 267,04		0,10	
430	415 372,38	2 212 273,88		0,10	
429	415 370,80	2 212 296,34		0,10	
428	415 373,35	2 212 325,96		0,10	
427	415 376,02	2 212 325,73		0,10	
426	415 376,36	2 212 329,71		0,10	
425	415 373,69	2 212 329,94		0,10	
424	415 374,82	2 212 343,08		0,10	
423	415 376,45	2 212 368,08		0,10	
422	415 377,04	2 212 374,87		0,10	
421	415 379,34	2 212 374,68		0,10	
420	415 379,66	2 212 378,67		0,10	
419	415 377,38	2 212 378,85		0,10	
418	415 380,57	2 212 416,04		0,10	
417	415 417,77	2 212 412,51		0,10	
416	415 417,52	2 212 409,81		0,10	
415	415 421,50	2 212 409,43		0,10	
414	415 421,76	2 212 412,13		0,10	
413	415 437,79	2 212 410,60		0,10	
412	415 437,57	2 212 408,32		0,10	
411	415 441,55	2 212 407,94		0,10	
410	415 441,77	2 212 410,23		0,10	
409	415 446,73	2 212 409,75		0,10	
408	415 447,11	2 212 413,73		0,10	
407	415 446,31	2 212 413,81		0,10	
406	415 446,84	2 212 419,37		0,10	
405	415 442,86	2 212 419,75		0,10	
404	415 442,33	2 212 414,19		0,10	
403	415 380,91	2 212 420,02		0,10	
402	415 382,05	2 212 433,35		0,10	
401	415 383,69	2 212 433,21		0,10	
400	415 384,03	2 212 437,19	0,10		
399	415 382,39	2 212 437,33	0,10		
398	415 387,24	2 212 493,90	0,10		
397	415 388,48	2 212 493,80	0,10		
396	415 388,82	2 212 497,78	0,10		
395	415 387,59	2 212 497,89	0,10		
394	415 387,82	2 212 500,68	0,10		
393	415 383,84	2 212 501,02	0,10		
392	415 378,22	2 212 435,44	0,10		
391	415 372,91	2 212 435,89	0,10		
390	415 372,57	2 212 431,90	0,10		

Раздел 2

Сведения о местоположении границ объекта

1	2	3	4	5	6
389	415 377,87	2 212 431,45	Аналитический метод	0,10	—
388	415 374,44	2 212 391,45		0,10	
387	415 340,45	2 212 392,82		0,10	
386	415 340,81	2 212 401,79		0,10	
385	415 336,81	2 212 401,95		0,10	
384	415 336,45	2 212 392,99		0,10	
383	415 326,14	2 212 393,40		0,10	
382	415 326,51	2 212 402,52		0,10	
381	415 322,51	2 212 402,68		0,10	
380	415 322,14	2 212 393,57		0,10	
379	415 292,27	2 212 394,90		0,10	
378	415 279,84	2 212 395,82		0,10	
377	415 280,50	2 212 404,76		0,10	
376	415 276,51	2 212 405,05		0,10	
375	415 275,85	2 212 396,11		0,10	
374	415 253,25	2 212 397,78		0,10	
373	415 254,46	2 212 407,22		0,10	
372	415 250,49	2 212 407,72		0,10	
371	415 249,26	2 212 398,09		0,10	
370	415 228,74	2 212 399,67		0,10	
369	415 229,46	2 212 408,86		0,10	
368	415 225,47	2 212 409,17		0,10	
367	415 224,75	2 212 399,95		0,10	
366	415 211,34	2 212 400,81		0,10	
365	415 211,90	2 212 409,70		0,10	
364	415 207,91	2 212 409,95		0,10	
363	415 207,35	2 212 401,07		0,10	
362	415 197,18	2 212 401,72		0,10	
361	415 197,51	2 212 407,06		0,10	
360	415 193,57	2 212 407,85		0,10	
359	415 193,19	2 212 401,98		0,10	
358	415 174,28	2 212 403,19		0,10	
357	415 174,79	2 212 411,25		0,10	
356	415 170,79	2 212 411,51		0,10	
355	415 170,67	2 212 409,58		0,10	
354	415 163,48	2 212 408,39		0,10	
353	415 152,04	2 212 453,01		0,10	
352	415 146,32	2 212 476,00		0,10	
351	415 213,42	2 212 495,61		0,10	
350	415 212,29	2 212 499,48		0,10	
349	415 149,30	2 212 481,11		0,10	
348	415 145,99	2 212 493,96		0,10	
347	415 131,20	2 212 544,79		0,10	
346	415 130,31	2 212 544,67		0,10	
345	415 126,16	2 212 556,58		0,10	
344	415 120,89	2 212 555,29		0,10	
343	415 111,06	2 212 585,31		0,10	
342	415 111,38	2 212 585,41	0,10		
341	415 110,09	2 212 589,20	0,10		
340	415 106,03	2 212 587,82	0,10		
339	415 118,24	2 212 550,53	0,10		
338	415 123,58	2 212 551,83	0,10		
337	415 127,59	2 212 540,30	0,10		
336	415 128,31	2 212 540,39	0,10		
335	415 142,13	2 212 492,90	0,10		

Раздел 2

Сведения о местоположении границ объекта					
1	2	3	4	5	6
334	415 144,36	2 212 484,21	Аналитический метод	0,10	—
333	415 140,73	2 212 483,50		0,10	
332	415 141,78	2 212 477,68		0,10	
331	415 148,16	2 212 452,03		0,10	
330	415 160,51	2 212 403,85		0,10	
329	415 167,88	2 212 405,06		0,10	
328	415 168,00	2 212 399,59		0,10	
327	415 191,12	2 212 398,10		0,10	
326	415 190,79	2 212 392,89		0,10	
325	415 194,78	2 212 392,63		0,10	
324	415 195,11	2 212 397,85		0,10	
323	415 225,98	2 212 395,87		0,10	
322	415 250,38	2 212 393,99		0,10	
321	415 250,00	2 212 389,09		0,10	
320	415 253,99	2 212 388,78		0,10	
319	415 254,37	2 212 393,68		0,10	
318	415 269,52	2 212 392,57		0,10	
317	415 266,38	2 212 350,05		0,10	
316	415 265,64	2 212 350,05		0,10	
315	415 265,64	2 212 346,05		0,10	
314	415 270,10	2 212 346,05		0,10	
313	415 273,50	2 212 392,27		0,10	
312	415 292,04	2 212 390,91		0,10	
311	415 302,47	2 212 390,44		0,10	
310	415 302,23	2 212 385,03		0,10	
309	415 306,22	2 212 384,85		0,10	
308	415 306,47	2 212 390,26		0,10	
307	415 374,10	2 212 387,46		0,10	
306	415 372,47	2 212 368,38		0,10	
305	415 371,75	2 212 357,48		0,10	
304	415 366,08	2 212 357,85		0,10	
303	415 365,82	2 212 353,86		0,10	
302	415 371,49	2 212 353,49		0,10	
301	415 370,84	2 212 343,38		0,10	
300	415 366,79	2 212 296,37		0,10	
299	415 368,20	2 212 276,31		0,10	
298	415 361,24	2 212 275,83		0,10	
297	415 361,52	2 212 271,84		0,10	
296	415 368,40	2 212 272,32		0,10	
295	415 368,81	2 212 244,43		0,10	
294	415 339,12	2 212 246,19		0,10	
293	415 339,38	2 212 250,53		0,10	
292	415 335,39	2 212 250,77		0,10	
291	415 335,13	2 212 246,43		0,10	
290	415 305,69	2 212 247,36		0,10	
289	415 305,86	2 212 253,21	0,10		
288	415 301,87	2 212 253,49	0,10		
287	415 301,70	2 212 247,47	0,10		
286	415 270,89	2 212 248,85	0,10		
285	415 219,88	2 212 252,32	0,10		
284	415 219,85	2 212 257,96	0,10		
283	415 215,85	2 212 257,95	0,10		
282	415 215,88	2 212 252,42	0,10		
281	415 204,97	2 212 252,70	0,10		
280	415 201,22	2 212 265,71	0,10		

Раздел 2

Сведения о местоположении границ объекта					
1	2	3	4	5	6
279	415 188,31	2 212 313,03	Аналитический метод	0,10	—
278	415 180,21	2 212 347,06		0,10	
277	415 176,32	2 212 346,12		0,10	
276	415 184,43	2 212 312,04		0,10	
275	415 197,37	2 212 264,64		0,10	
274	415 200,77	2 212 252,80		0,10	
273	415 181,55	2 212 253,30		0,10	
272	415 160,09	2 212 334,21		0,10	
271	415 131,28	2 212 327,83		0,10	
270	415 129,40	2 212 336,33		0,10	
269	415 125,49	2 212 335,46		0,10	
268	415 127,38	2 212 326,96		0,10	
267	415 085,41	2 212 318,11		0,10	
266	415 083,38	2 212 327,86		0,10	
265	415 079,50	2 212 326,81		0,10	
264	415 081,50	2 212 317,29		0,10	
263	415 051,49	2 212 310,87		0,10	
262	415 049,90	2 212 319,47		0,10	
261	415 046,01	2 212 318,51		0,10	
260	415 047,59	2 212 309,95		0,10	
259	414 989,70	2 212 295,97		0,10	
258	414 987,73	2 212 304,54		0,10	
257	414 983,83	2 212 303,65		0,10	
256	414 985,82	2 212 295,03		0,10	
255	414 960,10	2 212 288,82		0,10	
254	414 958,12	2 212 297,92		0,10	
253	414 954,21	2 212 297,07		0,10	
252	414 956,22	2 212 287,88		0,10	
251	414 922,45	2 212 279,72		0,10	
250	414 885,72	2 212 271,62		0,10	
249	414 882,30	2 212 287,18		0,10	
248	414 878,39	2 212 286,32		0,10	
247	414 881,82	2 212 270,76		0,10	
246	414 873,34	2 212 268,90		0,10	
245	414 869,87	2 212 284,75		0,10	
244	414 865,96	2 212 283,89		0,10	
243	414 869,44	2 212 268,04		0,10	
242	414 835,01	2 212 260,49		0,10	
241	414 833,23	2 212 268,63		0,10	
240	414 825,12	2 212 266,85		0,10	
239	414 823,60	2 212 273,80		0,10	
238	414 819,69	2 212 272,94		0,10	
237	414 821,21	2 212 266,00		0,10	
236	414 816,28	2 212 264,92		0,10	
235	414 815,01	2 212 270,72		0,10	
234	414 811,10	2 212 269,86		0,10	
233	414 812,37	2 212 264,07		0,10	
232	414 796,81	2 212 260,66	0,10		
231	414 795,59	2 212 266,10	0,10		
230	414 791,69	2 212 265,22	0,10		
229	414 792,90	2 212 259,81	0,10		
228	414 773,47	2 212 255,65	0,10		
227	414 772,42	2 212 260,62	0,10		
226	414 768,50	2 212 259,79	0,10		
225	414 769,56	2 212 254,82	0,10		

Раздел 2

Сведения о местоположении границ объекта					
1	2	3	4	5	6
224	414 751,87	2 212 250,96	Аналитический метод	0,10	—
223	414 750,68	2 212 255,53		0,10	
222	414 746,81	2 212 254,52		0,10	
221	414 748,00	2 212 249,95		0,10	
220	414 735,67	2 212 246,75		0,10	
219	414 734,46	2 212 251,42		0,10	
218	414 730,59	2 212 250,41		0,10	
217	414 731,80	2 212 245,74		0,10	
216	414 722,63	2 212 243,36		0,10	
215	414 712,94	2 212 241,24		0,10	
214	414 669,51	2 212 230,72		0,10	
213	414 668,63	2 212 234,44		0,10	
212	414 664,74	2 212 233,52		0,10	
211	414 665,62	2 212 229,80		0,10	
210	414 614,42	2 212 217,95		0,10	
209	414 612,98	2 212 224,13		0,10	
208	414 609,08	2 212 223,23		0,10	
207	414 610,53	2 212 217,04		0,10	
206	414 576,17	2 212 209,03		0,10	
205	414 605,64	2 212 267,10		0,10	
204	414 607,90	2 212 265,92		0,10	
203	414 609,75	2 212 269,46		0,10	
202	414 607,49	2 212 270,64		0,10	
201	414 612,21	2 212 279,68		0,10	
200	414 614,69	2 212 278,38		0,10	
199	414 616,54	2 212 281,93		0,10	
198	414 614,07	2 212 283,22		0,10	
197	414 620,51	2 212 295,53		0,10	
196	414 622,11	2 212 294,71		0,10	
195	414 623,94	2 212 298,26		0,10	
194	414 622,36	2 212 299,08		0,10	
193	414 634,72	2 212 323,18		0,10	
192	414 637,21	2 212 321,90		0,10	
191	414 639,04	2 212 325,46		0,10	
190	414 636,55	2 212 326,74		0,10	
189	414 650,97	2 212 354,92		0,10	
188	414 656,28	2 212 364,77		0,10	
187	414 658,69	2 212 363,47		0,10	
186	414 660,58	2 212 366,99		0,10	
185	414 658,18	2 212 368,29		0,10	
184	414 672,79	2 212 396,23		0,10	
183	414 674,87	2 212 395,16		0,10	
182	414 676,71	2 212 398,71		0,10	
181	414 674,63	2 212 399,78		0,10	
180	414 688,52	2 212 427,19		0,10	
179	414 689,83	2 212 426,53		0,10	
178	414 691,64	2 212 430,10		0,10	
177	414 690,33	2 212 430,76	0,10		
176	414 692,16	2 212 434,40	0,10		
175	414 702,18	2 212 453,36	0,10		
174	414 703,31	2 212 452,76	0,10		
173	414 705,17	2 212 456,30	0,10		
172	414 704,04	2 212 456,90	0,10		
171	414 724,43	2 212 495,29	0,10		
170	414 725,50	2 212 494,71	0,10		

Раздел 2

Сведения о местоположении границ объекта					
1	2	3	4	5	6
169	414 727,40	2 212 498,23	Аналитический метод	0,10	—
168	414 726,34	2 212 498,81		0,10	
167	414 740,72	2 212 525,44		0,10	
166	414 741,75	2 212 524,89		0,10	
165	414 743,65	2 212 528,41		0,10	
164	414 742,62	2 212 528,96		0,10	
163	414 749,77	2 212 542,22		0,10	
162	414 750,58	2 212 541,78		0,10	
161	414 752,47	2 212 545,31		0,10	
160	414 751,66	2 212 545,74		0,10	
159	414 765,49	2 212 571,83		0,10	
158	414 773,93	2 212 588,06		0,10	
157	414 775,64	2 212 591,63		0,10	
156	414 776,05	2 212 591,43		0,10	
155	414 777,77	2 212 595,04		0,10	
154	414 777,36	2 212 595,23		0,10	
153	414 780,47	2 212 601,71		0,10	
152	414 780,77	2 212 601,57		0,10	
151	414 782,08	2 212 604,30		0,10	
150	414 782,23	2 212 604,23		0,10	
149	414 783,96	2 212 607,83		0,10	
148	414 783,50	2 212 608,05		0,10	
147	414 787,99	2 212 617,43		0,10	
146	414 788,63	2 212 617,11		0,10	
145	414 790,43	2 212 620,68		0,10	
144	414 789,72	2 212 621,03		0,10	
143	414 795,72	2 212 633,56		0,10	
142	414 792,11	2 212 635,29		0,10	
141	414 772,76	2 212 594,87		0,10	
140	414 768,16	2 212 597,07		0,10	
139	414 766,43	2 212 593,47		0,10	
138	414 771,03	2 212 591,27		0,10	
137	414 754,49	2 212 559,50		0,10	
136	414 739,92	2 212 532,39		0,10	
135	414 737,41	2 212 533,76		0,10	
134	414 735,50	2 212 530,25		0,10	
133	414 738,02	2 212 528,87		0,10	
132	414 725,28	2 212 505,27		0,10	
131	414 686,17	2 212 510,31		0,10	
130	414 686,47	2 212 512,54		0,10	
129	414 636,69	2 212 519,23		0,10	
128	414 606,45	2 212 523,84	0,10		
127	414 609,78	2 212 539,30	0,10		
126	414 598,15	2 212 542,42	0,10		
125	414 598,37	2 212 543,24	0,10		
124	414 594,51	2 212 544,28	0,10		
123	414 594,29	2 212 543,46	0,10		
122	414 589,58	2 212 544,73	0,10		
121	414 594,25	2 212 566,13	0,10		
120	414 603,50	2 212 612,53	0,10		
119	414 599,58	2 212 613,31	0,10		
118	414 589,79	2 212 564,43	0,10		
117	414 570,92	2 212 569,45	0,10		
116	414 517,51	2 212 585,11	0,10		
115	414 516,38	2 212 581,27	0,10		

Раздел 2

Сведения о местоположении границ объекта					
1	2	3	4	5	6
114	414 569,84	2 212 565,60	Аналитический метод	0,10	—
113	414 577,33	2 212 563,61		0,10	
112	414 577,10	2 212 562,77		0,10	
111	414 580,91	2 212 561,53		0,10	
110	414 581,19	2 212 562,58		0,10	
109	414 588,93	2 212 560,51		0,10	
108	414 578,01	2 212 510,70		0,10	
107	414 573,11	2 212 489,14		0,10	
106	414 570,30	2 212 477,52		0,10	
105	414 570,07	2 212 477,57		0,10	
104	414 569,13	2 212 473,68		0,10	
103	414 569,36	2 212 473,63		0,10	
102	414 564,06	2 212 451,87		0,10	
101	414 563,19	2 212 452,10		0,10	
100	414 562,18	2 212 448,23		0,10	
99	414 563,05	2 212 448,00		0,10	
98	414 555,40	2 212 418,70		0,10	
97	414 550,91	2 212 398,51		0,10	
96	414 550,03	2 212 398,71		0,10	
95	414 549,16	2 212 394,80		0,10	
94	414 550,04	2 212 394,61		0,10	
93	414 543,57	2 212 365,47		0,10	
92	414 543,54	2 212 360,06		0,10	
91	414 534,95	2 212 325,05		0,10	
90	414 538,84	2 212 324,10		0,10	
89	414 547,18	2 212 358,13		0,10	
88	414 551,87	2 212 359,17		0,10	
87	414 551,00	2 212 363,08		0,10	
86	414 547,55	2 212 362,31		0,10	
85	414 547,57	2 212 365,02		0,10	
84	414 559,29	2 212 417,76		0,10	
83	414 568,44	2 212 452,79		0,10	
82	414 577,00	2 212 488,23		0,10	
81	414 588,72	2 212 540,81		0,10	
80	414 605,06	2 212 536,42		0,10	
79	414 601,64	2 212 520,52		0,10	
78	414 636,13	2 212 515,27		0,10	
77	414 681,97	2 212 509,11		0,10	
76	414 681,67	2 212 506,86		0,10	
75	414 723,24	2 212 501,50		0,10	
74	414 715,64	2 212 487,43	0,10		
73	414 688,61	2 212 436,23	0,10		
72	414 677,17	2 212 413,60	0,10		
71	414 670,87	2 212 416,78	0,10		
70	414 712,63	2 212 493,66	0,10		
69	414 709,11	2 212 495,57	0,10		
68	414 665,39	2 212 415,07	0,10		
67	414 675,36	2 212 410,03	0,10		
66	414 658,19	2 212 376,74	0,10		
65	414 647,43	2 212 356,78	0,10		
64	414 619,92	2 212 303,03	0,10		
63	414 600,49	2 212 265,88	0,10		
62	414 571,19	2 212 207,87	0,10		
61	414 504,81	2 212 243,27	0,10		
60	414 395,85	2 212 262,79	0,10		

Раздел 2

Сведения о местоположении границ объекта					
1	2	3	4	5	6
Вырез 1 из 2					
1253	415 741,73	2 211 914,79	Аналитический метод	0,10	—
1254	415 766,66	2 211 883,26		0,10	
1255	415 769,46	2 211 885,57		0,10	
1256	415 752,73	2 211 906,34		0,10	
1257	415 755,62	2 211 908,68		0,10	
1258	415 739,56	2 211 918,16		0,10	
1253	415 741,73	2 211 914,79		0,10	
Вырез 2 из 2					
1259	415 785,69	2 211 871,78	Аналитический метод	0,10	—
1260	415 791,13	2 211 864,54		0,10	
1261	415 793,76	2 211 866,52		0,10	
1262	415 796,16	2 211 863,32		0,10	
1263	415 793,53	2 211 861,34		0,10	
1264	415 808,79	2 211 841,09		0,10	
1265	415 812,07	2 211 843,57		0,10	
1266	415 814,49	2 211 840,38		0,10	
1267	415 811,21	2 211 837,90		0,10	
1268	415 817,62	2 211 829,43		0,10	
1269	415 849,37	2 211 852,91		0,10	
1270	415 893,17	2 211 886,61		0,10	
1271	415 898,68	2 211 879,33		0,10	
1272	415 925,35	2 211 899,59		0,10	
1273	415 913,53	2 211 915,06		0,10	
1274	415 916,71	2 211 917,49		0,10	
1275	415 928,53	2 211 902,01		0,10	
1276	415 981,04	2 211 942,13		0,10	
1277	415 970,46	2 211 955,34		0,10	
1278	415 969,96	2 211 954,93		0,10	
1279	415 967,46	2 211 958,05		0,10	
1280	415 967,96	2 211 958,46		0,10	
1281	415 962,39	2 211 965,41		0,10	
1282	415 987,79	2 211 986,82		0,10	
1283	416 000,46	2 211 996,88		0,10	
1284	415 996,76	2 212 000,48		0,10	
1285	415 996,22	2 212 000,21		0,10	
1286	415 975,80	2 212 023,23		0,10	
1287	415 931,06	2 211 985,89		0,10	
1288	415 901,45	2 211 964,58		0,10	
1289	415 907,34	2 211 957,08		0,10	
1290	415 874,97	2 211 933,75		0,10	
1291	415 860,71	2 211 922,58		0,10	
1292	415 837,08	2 211 903,19	0,10		
1293	415 821,42	2 211 923,32	0,10		
1294	415 775,05	2 211 885,00	0,10		
1259	415 785,69	2 211 871,78	0,10		
1295	414 190,30	2 212 958,64	0,10		
1296	414 193,31	2 212 958,08	0,10		
1297	414 200,83	2 212 998,46	0,10		
1298	414 196,10	2 212 999,34	0,10		
1299	414 196,84	2 213 003,27	0,10		
1300	414 201,57	2 213 002,39	0,10		
1301	414 205,86	2 213 025,40	0,10		
1302	414 244,15	2 213 018,20	0,10		
1303	414 277,50	2 213 013,58	0,10		

Раздел 2

Сведения о местоположении границ объекта					
1	2	3	4	5	6
1304	414 279,95	2 213 008,21	Аналитический метод	0,10	—
1305	414 371,96	2 213 009,46		0,10	
1306	414 437,34	2 212 998,55		0,10	
1307	414 492,73	2 212 987,37		0,10	
1308	414 506,57	2 212 984,09		0,10	
1309	414 587,71	2 212 970,02		0,10	
1310	414 626,10	2 212 979,29		0,10	
1311	414 654,10	2 212 958,85		0,10	
1312	414 682,38	2 212 948,60		0,10	
1313	414 670,96	2 212 925,91		0,10	
1314	414 744,17	2 212 905,64		0,10	
1315	414 779,09	2 212 895,57		0,10	
1316	414 797,69	2 212 891,14		0,10	
1317	414 827,23	2 212 885,04		0,10	
1318	414 864,24	2 212 875,34		0,10	
1319	414 934,54	2 212 860,25		0,10	
1320	414 965,16	2 212 853,92		0,10	
1321	415 014,52	2 212 840,37		0,10	
1322	415 032,12	2 212 836,19		0,10	
1323	415 068,10	2 212 831,40		0,10	
1324	415 115,64	2 212 824,49		0,10	
1325	415 142,13	2 212 819,61		0,10	
1326	415 143,78	2 212 780,35		0,10	
1327	415 147,60	2 212 780,12		0,10	
1328	415 147,00	2 212 770,16		0,10	
1329	415 169,35	2 212 768,87		0,10	
1330	415 201,02	2 212 765,99		0,10	
1331	415 214,27	2 212 757,21		0,10	
1332	415 216,32	2 212 761,77		0,10	
1333	415 218,36	2 212 838,11		0,10	
1334	415 221,01	2 212 838,04		0,10	
1335	415 223,95	2 212 860,11		0,10	
1336	415 227,92	2 212 859,59		0,10	
1337	415 225,49	2 212 841,38		0,10	
1338	415 230,91	2 212 839,78		0,10	
1339	415 230,11	2 212 834,13		0,10	
1340	415 226,15	2 212 834,69		0,10	
1341	415 226,46	2 212 836,92		0,10	
1342	415 224,96	2 212 837,37		0,10	
1343	415 224,90	2 212 836,91		0,10	
1344	415 222,34	2 212 837,25		0,10	
1345	415 222,23	2 212 833,03		0,10	
1346	415 229,78	2 212 832,09		0,10	
1347	415 229,41	2 212 828,11		0,10	
1348	415 222,12	2 212 829,01		0,10	
1349	415 220,30	2 212 760,87		0,10	
1350	415 217,79	2 212 755,28		0,10	
1351	415 220,06	2 212 755,26		0,10	
1352	415 220,04	2 212 751,26	0,10		
1353	415 215,97	2 212 751,29	0,10		
1354	415 199,65	2 212 762,09	0,10		
1355	415 169,05	2 212 764,88	0,10		
1356	415 164,51	2 212 765,14	0,10		
1357	415 162,74	2 212 743,51	0,10		
1358	415 157,31	2 212 743,96	0,10		

Раздел 2

Сведения о местоположении границ объекта					
1	2	3	4	5	6
1359	415 157,64	2 212 747,95	Аналитический метод	0,10	—
1360	415 159,08	2 212 747,83		0,10	
1361	415 160,52	2 212 765,37		0,10	
1362	415 142,77	2 212 766,40		0,10	
1363	415 143,37	2 212 776,37		0,10	
1364	415 139,85	2 212 776,58		0,10	
1365	415 138,26	2 212 816,25		0,10	
1366	415 114,99	2 212 820,54		0,10	
1367	415 067,55	2 212 827,44		0,10	
1368	415 034,79	2 212 831,80		0,10	
1369	415 034,67	2 212 830,91		0,10	
1370	415 030,71	2 212 831,44		0,10	
1371	415 030,83	2 212 832,39		0,10	
1372	415 013,53	2 212 836,49		0,10	
1373	415 004,40	2 212 839,00		0,10	
1374	415 004,19	2 212 832,19		0,10	
1375	415 000,19	2 212 832,32		0,10	
1376	415 000,43	2 212 840,09		0,10	
1377	414 964,22	2 212 850,03		0,10	
1378	414 933,72	2 212 856,33		0,10	
1379	414 870,22	2 212 869,96		0,10	
1380	414 869,33	2 212 865,78		0,10	
1381	414 865,42	2 212 866,62		0,10	
1382	414 866,31	2 212 870,80		0,10	
1383	414 863,31	2 212 871,45		0,10	
1384	414 826,32	2 212 881,15		0,10	
1385	414 796,82	2 212 887,24		0,10	
1386	414 778,08	2 212 891,70		0,10	
1387	414 743,08	2 212 901,79		0,10	
1388	414 665,19	2 212 923,36		0,10	
1389	414 676,77	2 212 946,35		0,10	
1390	414 670,76	2 212 948,49		0,10	
1391	414 659,01	2 212 916,40		0,10	
1392	414 655,25	2 212 917,78		0,10	
1393	414 667,08	2 212 949,83		0,10	
1394	414 652,20	2 212 955,28		0,10	
1395	414 625,24	2 212 974,97		0,10	
1396	414 587,84	2 212 965,93		0,10	
1397	414 586,23	2 212 966,21		0,10	
1398	414 585,93	2 212 964,46		0,10	
1399	414 581,99	2 212 965,14		0,10	
1400	414 582,29	2 212 966,89	0,10		
1401	414 545,92	2 212 973,20	0,10		
1402	414 545,13	2 212 968,65	0,10		
1403	414 541,19	2 212 969,33	0,10		
1404	414 541,98	2 212 973,89	0,10		
1405	414 511,13	2 212 979,24	0,10		
1406	414 510,30	2 212 975,57	0,10		
1407	414 506,40	2 212 976,45	0,10		
1408	414 507,19	2 212 979,92	0,10		
1409	414 491,87	2 212 983,47	0,10		
1410	414 436,62	2 212 994,62	0,10		
1411	414 393,09	2 213 001,88	0,10		
1412	414 392,11	2 212 996,02	0,10		
1413	414 388,17	2 212 996,68	0,10		

Раздел 2

Сведения о местоположении границ объекта						
1	2	3	4	5	6	
1414	414 389,15	2 213 002,54	Аналитический метод	0,10	—	
1415	414 371,66	2 213 005,46		0,10		
1416	414 362,81	2 213 005,34		0,10		
1417	414 362,08	2 213 003,26		0,10		
1418	414 358,31	2 213 004,59		0,10		
1419	414 358,55	2 213 005,28		0,10		
1420	414 280,58	2 213 004,22		0,10		
1421	414 280,32	2 212 998,26		0,10		
1422	414 276,32	2 212 998,43		0,10		
1423	414 276,65	2 213 005,80		0,10		
1424	414 274,77	2 213 009,92		0,10		
1425	414 243,50	2 213 014,25		0,10		
1426	414 209,05	2 213 020,73		0,10		
1427	414 197,22	2 212 957,21		0,10		
1428	414 203,64	2 212 956,01		0,10		
1429	414 202,91	2 212 952,08		0,10		
1430	414 196,49	2 212 953,28		0,10		
1431	414 196,30	2 212 952,29		0,10		
1432	414 192,37	2 212 953,03		0,10		
1433	414 192,58	2 212 954,15		0,10		
1434	414 189,57	2 212 954,71		0,10		
1295	414 190,30	2 212 958,64		0,10		
1435	412 490,38	2 213 035,98		0,10		—
3344	412 479,38	2 212 978,49		0,10		
3343	412 498,95	2 212 977,84		0,10		
3342	412 528,94	2 212 976,04		0,10		
3341	412 547,76	2 212 973,79		0,10		
3340	412 578,62	2 212 971,41		0,10		
3339	412 602,35	2 212 970,31	0,10			
3338	412 601,90	2 212 997,60	0,10			
3337	412 601,31	2 213 016,44	0,10			
3336	412 599,87	2 213 042,21	0,10			
3335	412 597,24	2 213 082,46	0,10			
3334	412 608,35	2 213 081,08	0,10			
3333	412 626,21	2 213 078,26	0,10			
3332	412 636,76	2 213 076,97	0,10			
3331	412 641,51	2 212 982,37	0,10			
3330	412 714,83	2 212 971,35	0,10			
3329	412 747,57	2 212 966,87	0,10	Аналитический метод		
3328	412 762,87	2 212 964,17	0,10			
3327	412 824,02	2 212 956,03	0,10			
3326	412 824,18	2 212 957,24	0,10			
3325	412 908,72	2 212 948,05	0,10			
3324	412 909,24	2 212 952,02	0,10			
3323	412 821,16	2 212 961,59	0,10			
3322	412 821,21	2 212 962,01	0,10			
3321	412 817,24	2 212 962,53	0,10			
3320	412 817,04	2 212 960,99	0,10			
3319	412 804,10	2 212 962,72	0,10			
3318	412 804,31	2 212 964,71	0,10			
3317	412 800,33	2 212 965,12	0,10			
3316	412 800,14	2 212 963,24	0,10			
3315	412 763,49	2 212 968,12	0,10			
3314	412 756,33	2 212 969,38	0,10			
3313	412 756,66	2 212 971,23	0,10			

Раздел 2

Сведения о местоположении границ объекта					
1	2	3	4	5	6
3312	412 752,72	2 212 971,92	Аналитический метод	0,10	—
3311	412 752,39	2 212 970,08		0,10	
3310	412 748,19	2 212 970,82		0,10	
3309	412 721,68	2 212 974,45		0,10	
3308	412 722,03	2 212 977,01		0,10	
3307	412 718,07	2 212 977,55		0,10	
3306	412 717,72	2 212 974,99		0,10	
3305	412 645,34	2 212 985,84		0,10	
3304	412 644,47	2 213 003,11		0,10	
3303	412 645,26	2 213 003,15		0,10	
3302	412 645,06	2 213 007,14		0,10	
3301	412 644,27	2 213 007,10		0,10	
3300	412 642,95	2 213 033,41		0,10	
3299	412 643,99	2 213 033,46		0,10	
3298	412 643,79	2 213 037,45		0,10	
3297	412 642,75	2 213 037,40		0,10	
3296	412 640,79	2 213 076,47		0,10	
3295	412 671,71	2 213 072,59		0,10	
3294	412 671,45	2 213 070,61		0,10	
3293	412 675,42	2 213 070,09		0,10	
3292	412 675,68	2 213 072,07		0,10	
3291	412 710,79	2 213 067,41		0,10	
3290	412 718,84	2 213 066,21		0,10	
3289	412 718,53	2 213 064,13		0,10	
3288	412 722,49	2 213 063,55		0,10	
3287	412 722,80	2 213 065,63		0,10	
3286	412 738,98	2 213 063,23		0,10	
3285	412 750,58	2 213 061,30		0,10	
3284	412 750,32	2 213 059,73		0,10	
3283	412 754,27	2 213 059,08		0,10	
3282	412 754,53	2 213 060,64		0,10	
3281	412 760,02	2 213 059,72		0,10	
3280	412 759,73	2 213 057,55		0,10	
3279	412 763,63	2 213 056,78		0,10	
3278	412 763,98	2 213 059,14		0,10	
3277	412 792,30	2 213 055,33		0,10	
3276	412 791,95	2 213 052,74		0,10	
3275	412 795,92	2 213 052,21		0,10	
3274	412 796,26	2 213 054,79		0,10	
3273	412 809,33	2 213 052,84		0,10	
3272	412 808,76	2 213 048,94		0,10	
3271	412 812,71	2 213 048,35		0,10	
3270	412 813,29	2 213 052,24		0,10	
3269	412 828,51	2 213 050,02		0,10	
3268	412 828,06	2 213 046,40		0,10	
3267	412 832,03	2 213 045,90		0,10	
3266	412 832,48	2 213 049,53		0,10	
3265	412 850,46	2 213 047,30		0,10	
3264	412 850,02	2 213 043,80		0,10	
3263	412 853,99	2 213 043,31		0,10	
3262	412 854,42	2 213 046,81	0,10		
3261	412 876,77	2 213 044,44	0,10		
3260	412 876,35	2 213 040,28	0,10		
3259	412 880,33	2 213 039,88	0,10		
3258	412 880,75	2 213 044,04	0,10		

Раздел 2

Сведения о местоположении границ объекта					
1	2	3	4	5	6
3257	412 902,48	2 213 041,85	Аналитический метод	0,10	—
3256	412 902,21	2 213 037,29		0,10	
3255	412 906,20	2 213 037,05		0,10	
3254	412 906,47	2 213 041,60		0,10	
3253	412 913,11	2 213 041,21		0,10	
3252	412 912,81	2 213 036,15		0,10	
3251	412 916,80	2 213 035,92		0,10	
3250	412 917,10	2 213 040,98		0,10	
3249	412 936,40	2 213 039,80		0,10	
3248	412 936,20	2 213 035,85		0,10	
3247	412 940,20	2 213 035,65		0,10	
3246	412 940,39	2 213 039,56		0,10	
3245	412 942,92	2 213 039,40		0,10	
3244	412 953,90	2 213 037,81		0,10	
3243	412 953,27	2 213 033,31		0,10	
3242	412 957,23	2 213 032,75		0,10	
3241	412 957,86	2 213 037,23		0,10	
3240	412 966,28	2 213 036,01		0,10	
3239	412 965,79	2 213 032,46		0,10	
3238	412 969,76	2 213 031,91		0,10	
3237	412 970,24	2 213 035,43		0,10	
3236	412 983,48	2 213 033,32		0,10	
3235	412 983,05	2 213 030,73		0,10	
3234	412 987,00	2 213 030,08		0,10	
3233	412 987,43	2 213 032,68		0,10	
3232	413 007,09	2 213 029,49		0,10	
3231	413 028,69	2 213 025,11		0,10	
3230	413 028,32	2 213 023,46		0,10	
3229	413 032,27	2 213 022,76		0,10	
3228	413 032,61	2 213 024,32		0,10	
3227	413 063,69	2 213 018,48		0,10	
3226	413 063,59	2 213 017,92		0,10	
3225	413 067,53	2 213 017,22		0,10	
3224	413 067,63	2 213 017,74		0,10	
3223	413 078,78	2 213 015,79		0,10	
3222	413 078,46	2 213 013,99		0,10	
3221	413 082,40	2 213 013,30		0,10	
3220	413 082,72	2 213 015,09		0,10	
3219	413 083,09	2 213 015,03		0,10	
3218	413 082,75	2 213 013,10		0,10	
3217	413 086,69	2 213 012,41		0,10	
3216	413 087,03	2 213 014,34		0,10	
3215	413 101,66	2 213 011,69		0,10	
3214	413 101,33	2 213 009,94		0,10	
3213	413 105,26	2 213 009,20		0,10	
3212	413 105,59	2 213 010,96	0,10		
3211	413 119,63	2 213 008,33	0,10		
3210	413 119,38	2 213 007,01	0,10		
3209	413 123,31	2 213 006,27	0,10		
3208	413 123,56	2 213 007,59	0,10		
3207	413 146,76	2 213 003,24	0,10		
3206	413 146,57	2 213 002,20	0,10		
3205	413 150,50	2 213 001,46	0,10		
3204	413 150,69	2 213 002,49	0,10		
3203	413 181,40	2 212 996,69	0,10		

Раздел 2

Сведения о местоположении границ объекта					
1	2	3	4	5	6
3202	413 181,13	2 212 995,24	Аналитический метод	0,10	—
3201	413 185,06	2 212 994,51		0,10	
3200	413 185,33	2 212 995,97		0,10	
3199	413 207,07	2 212 991,98		0,10	
3198	413 206,62	2 212 989,14		0,10	
3197	413 210,57	2 212 988,52		0,10	
3196	413 211,02	2 212 991,36		0,10	
3195	413 236,86	2 212 987,31		0,10	
3194	413 257,71	2 212 982,76		0,10	
3193	413 267,54	2 212 980,91		0,10	
3192	413 267,40	2 212 980,19		0,10	
3191	413 271,33	2 212 979,45		0,10	
3190	413 271,47	2 212 980,16		0,10	
3189	413 305,86	2 212 973,66		0,10	
3188	413 305,77	2 212 973,22		0,10	
3187	413 309,72	2 212 972,55		0,10	
3186	413 309,79	2 212 972,92		0,10	
3185	413 329,56	2 212 969,26		0,10	
3184	413 329,49	2 212 968,86		0,10	
3183	413 333,43	2 212 968,16		0,10	
3182	413 333,50	2 212 968,55		0,10	
3181	413 362,16	2 212 963,43		0,10	
3180	413 362,04	2 212 962,78		0,10	
3179	413 365,98	2 212 962,08		0,10	
3178	413 366,10	2 212 962,74		0,10	
3177	413 396,01	2 212 957,56		0,10	
3176	413 395,69	2 212 956,16		0,10	
3175	413 399,55	2 212 954,98		0,10	
3174	413 399,92	2 212 956,69		0,10	
3173	413 404,06	2 212 955,74		0,10	
3172	413 403,75	2 212 954,36		0,10	
3171	413 407,65	2 212 953,47		0,10	
3170	413 407,96	2 212 954,85		0,10	
3169	413 422,99	2 212 951,42		0,10	
3168	413 422,88	2 212 950,92		0,10	
3167	413 426,81	2 212 950,18		0,10	
3166	413 426,89	2 212 950,53		0,10	
3165	413 467,99	2 212 942,28		0,10	
3164	413 467,81	2 212 941,36		0,10	
3163	413 471,74	2 212 940,58		0,10	
3162	413 471,92	2 212 941,50		0,10	
3161	413 485,56	2 212 938,79		0,10	
3160	413 507,94	2 212 935,98		0,10	
3159	413 507,68	2 212 933,94		0,10	
3158	413 511,65	2 212 933,44		0,10	
3157	413 511,91	2 212 935,48	0,10		
3156	413 524,18	2 212 933,94	0,10		
3155	413 526,08	2 212 933,54	0,10		
3154	413 525,71	2 212 931,74	0,10		
3153	413 529,62	2 212 930,93	0,10		
3152	413 530,00	2 212 932,73	0,10		
3151	413 537,62	2 212 931,14	0,10		
3150	413 537,16	2 212 928,92	0,10		
3149	413 541,08	2 212 928,10	0,10		
3148	413 541,54	2 212 930,33	0,10		

Раздел 2

Сведения о местоположении границ объекта					
1	2	3	4	5	6
3147	413 584,69	2 212 921,05	Аналитический метод	0,10	—
3146	413 584,10	2 212 918,32		0,10	
3145	413 588,01	2 212 917,47		0,10	
3144	413 588,60	2 212 920,19		0,10	
3143	413 612,91	2 212 915,06		0,10	
3142	413 612,53	2 212 913,24		0,10	
3141	413 616,44	2 212 912,42		0,10	
3140	413 616,83	2 212 914,24		0,10	
3139	413 630,24	2 212 911,41		0,10	
3138	413 629,79	2 212 909,26		0,10	
3137	413 633,70	2 212 908,43		0,10	
3136	413 634,16	2 212 910,61		0,10	
3135	413 648,32	2 212 907,96		0,10	
3134	413 647,86	2 212 905,46		0,10	
3133	413 651,80	2 212 904,74		0,10	
3132	413 652,25	2 212 907,23		0,10	
3131	413 668,15	2 212 904,34		0,10	
3130	413 667,69	2 212 901,79		0,10	
3129	413 671,63	2 212 901,09		0,10	
3128	413 672,09	2 212 903,63		0,10	
3127	413 688,68	2 212 900,65		0,10	
3126	413 693,50	2 212 899,59		0,10	
3125	413 689,47	2 212 870,81		0,10	
3124	413 679,21	2 212 814,34		0,10	
3123	413 661,85	2 212 721,17		0,10	
3122	413 651,98	2 212 722,85		0,10	
3121	413 639,85	2 212 725,28		0,10	
3120	413 640,84	2 212 730,22		0,10	
3119	413 636,92	2 212 731,00		0,10	
3118	413 635,93	2 212 726,07		0,10	
3117	413 585,94	2 212 736,34		0,10	
3116	413 586,99	2 212 741,44		0,10	
3115	413 583,07	2 212 742,25		0,10	
3114	413 582,02	2 212 737,15		0,10	
3113	413 559,88	2 212 741,91		0,10	
3112	413 560,88	2 212 746,51		0,10	
3111	413 556,95	2 212 747,26		0,10	
3110	413 555,97	2 212 742,77		0,10	
3109	413 529,23	2 212 748,60		0,10	
3108	413 520,45	2 212 750,27		0,10	
3107	413 521,40	2 212 755,27		0,10	
3106	413 517,47	2 212 756,02		0,10	
3105	413 516,52	2 212 751,02		0,10	
3104	413 503,50	2 212 753,55		0,10	
3103	413 504,50	2 212 758,42		0,10	
3102	413 500,55	2 212 759,06		0,10	
3101	413 499,58	2 212 754,36		0,10	
3100	413 463,50	2 212 761,74		0,10	
3099	413 464,32	2 212 765,90	0,10		
3098	413 460,39	2 212 766,68	0,10		
3097	413 459,57	2 212 762,52	0,10		
3096	413 439,94	2 212 766,38	0,10		
3095	413 440,93	2 212 771,41	0,10		
3094	413 436,98	2 212 772,05	0,10		
3093	413 436,02	2 212 767,15	0,10		

Раздел 2

Сведения о местоположении границ объекта					
1	2	3	4	5	6
3092	413 426,05	2 212 769,09	Аналитический метод	0,10	—
3091	413 426,99	2 212 773,91		0,10	
3090	413 423,06	2 212 774,68		0,10	
3089	413 422,13	2 212 769,85		0,10	
3088	413 375,35	2 212 778,69		0,10	
3087	413 376,02	2 212 782,27		0,10	
3086	413 372,09	2 212 783,00		0,10	
3085	413 371,42	2 212 779,43		0,10	
3084	413 357,66	2 212 782,01		0,10	
3083	413 358,37	2 212 785,61		0,10	
3082	413 354,45	2 212 786,38		0,10	
3081	413 353,74	2 212 782,78		0,10	
3080	413 352,19	2 212 783,09		0,10	
3079	413 352,90	2 212 786,66		0,10	
3078	413 348,97	2 212 787,44		0,10	
3077	413 348,27	2 212 783,86		0,10	
3076	413 337,43	2 212 786,00		0,10	
3075	413 337,98	2 212 788,77		0,10	
3074	413 334,00	2 212 789,30		0,10	
3073	413 333,51	2 212 786,77		0,10	
3072	413 331,48	2 212 787,17		0,10	
3071	413 331,75	2 212 788,81		0,10	
3070	413 327,80	2 212 789,45		0,10	
3069	413 327,54	2 212 787,85		0,10	
3068	413 324,37	2 212 788,36		0,10	
3067	413 324,63	2 212 790,01		0,10	
3066	413 320,69	2 212 790,65		0,10	
3065	413 320,42	2 212 789,00		0,10	
3064	413 309,73	2 212 790,73		0,10	
3063	413 310,07	2 212 792,85		0,10	
3062	413 306,13	2 212 793,49		0,10	
3061	413 305,78	2 212 791,36		0,10	
3060	413 298,96	2 212 792,47		0,10	
3059	413 275,88	2 212 835,21		0,10	
3058	413 285,72	2 212 840,53		0,10	
3057	413 283,82	2 212 844,05		0,10	
3056	413 273,98	2 212 838,73		0,10	
3055	413 268,57	2 212 848,76		0,10	
3054	413 276,69	2 212 853,15		0,10	
3053	413 274,79	2 212 856,66		0,10	
3052	413 266,67	2 212 852,28		0,10	
3051	413 249,96	2 212 883,20		0,10	
3050	413 127,66	2 212 915,40		0,10	
3049	413 126,64	2 212 911,54		0,10	
3048	413 175,38	2 212 898,70		0,10	
3047	413 175,22	2 212 898,08	0,10		
3046	413 246,93	2 212 879,16	0,10		
3045	413 273,09	2 212 830,71	0,10		
3044	413 257,63	2 212 822,29	0,10		
3043	413 250,05	2 212 818,59	0,10		
3042	413 233,03	2 212 809,33	0,10		
3041	413 205,86	2 212 769,96	0,10		
3040	413 208,54	2 212 768,11	0,10		
3039	413 202,57	2 212 759,67	0,10		
3038	413 205,89	2 212 757,44	0,10		

Раздел 2

Сведения о местоположении границ объекта					
1	2	3	4	5	6
3037	413 214,15	2 212 769,10	Аналитический метод	0,10	—
3036	413 211,42	2 212 770,98		0,10	
3035	413 235,78	2 212 806,27		0,10	
3034	413 251,88	2 212 815,03		0,10	
3033	413 259,46	2 212 818,73		0,10	
3032	413 274,99	2 212 827,19		0,10	
3031	413 296,00	2 212 788,30		0,10	
3030	413 315,91	2 212 785,08		0,10	
3029	413 315,12	2 212 780,14		0,10	
3028	413 319,06	2 212 779,50		0,10	
3027	413 319,86	2 212 784,44		0,10	
3026	413 329,11	2 212 782,95		0,10	
3025	413 357,74	2 212 777,31		0,10	
3024	413 356,53	2 212 770,83		0,10	
3023	413 360,46	2 212 770,10		0,10	
3022	413 361,67	2 212 776,58		0,10	
3021	413 380,17	2 212 773,12		0,10	
3020	413 369,03	2 212 705,25		0,10	
3019	413 365,16	2 212 673,55		0,10	
3018	413 346,09	2 212 675,88		0,10	
3017	413 346,29	2 212 677,61		0,10	
3016	413 342,31	2 212 678,06		0,10	
3015	413 341,68	2 212 672,39		0,10	
3014	413 364,67	2 212 669,58		0,10	
3013	413 364,52	2 212 668,35		0,10	
3012	413 365,09	2 212 668,26		0,10	
3011	413 364,59	2 212 665,19		0,10	
3010	413 368,54	2 212 664,55		0,10	
3009	413 369,03	2 212 667,62		0,10	
3008	413 416,49	2 212 659,89		0,10	
3007	413 415,88	2 212 656,16		0,10	
3006	413 419,83	2 212 655,52		0,10	
3005	413 420,44	2 212 659,25		0,10	
3004	413 446,43	2 212 655,13		0,10	
3003	413 446,07	2 212 652,80		0,10	
3002	413 450,03	2 212 652,19		0,10	
3001	413 450,39	2 212 654,52		0,10	
3000	413 470,30	2 212 651,97		0,10	
2999	413 469,97	2 212 649,30		0,10	
2998	413 473,93	2 212 648,80		0,10	
2997	413 474,27	2 212 651,47		0,10	
2996	413 519,71	2 212 645,77		0,10	
2995	413 520,21	2 212 649,73		0,10	
2994	413 518,14	2 212 649,99		0,10	
2993	413 518,27	2 212 651,05		0,10	
2992	413 514,30	2 212 651,54		0,10	
2991	413 514,17	2 212 650,49		0,10	
2990	413 452,46	2 212 658,25	0,10		
2989	413 440,80	2 212 660,05	0,10		
2988	413 441,33	2 212 663,48	0,10		
2987	413 437,38	2 212 664,09	0,10		
2986	413 436,85	2 212 660,66	0,10		
2985	413 419,51	2 212 663,45	0,10		
2984	413 422,82	2 212 706,91	0,10		
2983	413 428,38	2 212 763,96	0,10		

Раздел 2

Сведения о местоположении границ объекта					
1	2	3	4	5	6
2982	413 451,53	2 212 759,41	Аналитический метод	0,10	—
2981	413 450,17	2 212 752,49		0,10	
2980	413 454,10	2 212 751,72		0,10	
2979	413 455,46	2 212 758,64		0,10	
2978	413 483,34	2 212 753,00		0,10	
2977	413 481,76	2 212 745,33		0,10	
2976	413 485,68	2 212 744,52		0,10	
2975	413 487,25	2 212 752,19		0,10	
2974	413 506,68	2 212 748,22		0,10	
2973	413 505,57	2 212 742,42		0,10	
2972	413 509,49	2 212 741,67		0,10	
2971	413 510,61	2 212 747,47		0,10	
2970	413 531,21	2 212 743,45		0,10	
2969	413 529,78	2 212 736,93		0,10	
2968	413 533,65	2 212 735,90		0,10	
2967	413 535,12	2 212 742,60		0,10	
2966	413 539,64	2 212 741,62		0,10	
2965	413 538,08	2 212 734,47		0,10	
2964	413 541,99	2 212 733,62		0,10	
2963	413 543,55	2 212 740,76		0,10	
2962	413 575,36	2 212 733,83		0,10	
2961	413 591,91	2 212 730,46		0,10	
2960	413 590,46	2 212 723,45		0,10	
2959	413 594,38	2 212 722,64		0,10	
2958	413 595,83	2 212 729,65		0,10	
2957	413 609,22	2 212 726,88		0,10	
2956	413 607,75	2 212 719,78		0,10	
2955	413 611,67	2 212 718,97		0,10	
2954	413 613,14	2 212 726,07		0,10	
2953	413 624,47	2 212 723,73		0,10	
2952	413 623,05	2 212 716,68		0,10	
2951	413 626,97	2 212 715,89		0,10	
2950	413 628,39	2 212 722,95		0,10	
2949	413 651,16	2 212 718,38		0,10	
2948	413 667,87	2 212 715,54		0,10	
2947	413 666,57	2 212 707,86		0,10	
2946	413 670,51	2 212 707,19		0,10	
2945	413 671,82	2 212 714,87		0,10	
2944	413 676,60	2 212 714,06		0,10	
2943	413 685,65	2 212 712,08		0,10	
2942	413 683,99	2 212 704,48		0,10	
2941	413 687,89	2 212 703,62		0,10	
2940	413 689,56	2 212 711,22		0,10	
2939	413 728,56	2 212 702,80		0,10	
2938	413 727,22	2 212 696,55		0,10	
2937	413 731,20	2 212 696,01		0,10	
2936	413 732,47	2 212 701,96		0,10	
2935	413 744,14	2 212 699,46	0,10		
2934	413 767,49	2 212 695,07	0,10		
2933	413 766,35	2 212 689,00	0,10		
2932	413 770,28	2 212 688,26	0,10		
2931	413 771,42	2 212 694,33	0,10		
2930	413 788,43	2 212 691,13	0,10		
2929	413 797,32	2 212 689,68	0,10		
2928	413 796,34	2 212 683,66	0,10		

Раздел 2

Сведения о местоположении границ объекта					
1	2	3	4	5	6
2927	413 800,29	2 212 683,02	Аналитический метод	0,10	—
2926	413 801,27	2 212 689,03		0,10	
2925	413 813,14	2 212 687,09		0,10	
2924	413 841,62	2 212 686,62		0,10	
2923	413 846,26	2 212 686,81		0,10	
2922	413 846,46	2 212 681,98		0,10	
2921	413 850,46	2 212 682,15		0,10	
2920	413 850,25	2 212 686,98		0,10	
2919	413 854,46	2 212 687,16		0,10	
2918	413 854,65	2 212 682,50		0,10	
2917	413 858,65	2 212 682,67		0,10	
2916	413 858,45	2 212 687,33		0,10	
2915	413 867,33	2 212 687,72		0,10	
2914	413 867,59	2 212 683,99		0,10	
2913	413 871,58	2 212 684,27		0,10	
2912	413 871,32	2 212 687,99		0,10	
2911	413 891,77	2 212 689,43		0,10	
2910	413 892,10	2 212 684,76		0,10	
2909	413 896,12	2 212 684,68		0,10	
2908	413 895,76	2 212 689,71		0,10	
2907	413 913,02	2 212 690,78		0,10	
2906	413 934,31	2 212 687,78		0,10	
2905	413 933,58	2 212 682,68		0,10	
2904	413 937,77	2 212 681,87		0,10	
2903	413 941,47	2 212 681,34		0,10	
2902	413 942,22	2 212 686,67		0,10	
2901	413 957,92	2 212 684,31		0,10	
2900	413 957,27	2 212 680,22		0,10	
2899	413 961,27	2 212 679,85		0,10	
2898	413 961,87	2 212 683,69		0,10	
2897	413 973,09	2 212 681,94		0,10	
2896	413 985,86	2 212 679,49		0,10	
2895	413 985,13	2 212 675,67		0,10	
2894	413 989,06	2 212 674,91		0,10	
2893	413 989,79	2 212 678,73		0,10	
2892	414 012,78	2 212 674,32		0,10	
2891	414 015,70	2 212 673,65		0,10	
2890	414 014,46	2 212 668,27		0,10	
2889	414 018,36	2 212 667,38		0,10	
2888	414 019,60	2 212 672,75		0,10	
2887	414 038,83	2 212 668,32		0,10	
2886	414 043,05	2 212 667,18		0,10	
2885	414 041,27	2 212 660,57		0,10	
2884	414 045,13	2 212 659,53		0,10	
2883	414 046,92	2 212 666,14		0,10	
2882	414 062,91	2 212 661,82		0,10	
2881	414 060,88	2 212 654,32		0,10	
2880	414 064,75	2 212 653,27		0,10	
2879	414 066,82	2 212 660,76		0,10	
2878	414 103,37	2 212 650,62		0,10	
2877	414 100,89	2 212 641,69	0,10		
2876	414 104,75	2 212 640,62	0,10		
2875	414 107,23	2 212 649,55	0,10		
2874	414 119,83	2 212 646,05	0,10		
2873	414 157,91	2 212 634,62	0,10		

Раздел 2

Сведения о местоположении границ объекта					
1	2	3	4	5	6
2872	414 161,70	2 212 633,30	Аналитический метод	0,10	—
2871	414 157,58	2 212 609,03		0,10	
2870	414 150,02	2 212 600,43		0,10	
2869	414 153,02	2 212 597,79		0,10	
2868	414 161,33	2 212 607,24		0,10	
2867	414 165,53	2 212 631,97		0,10	
2866	414 214,92	2 212 614,64		0,10	
2865	414 225,78	2 212 584,33		0,10	
2864	414 188,54	2 212 569,73		0,10	
2863	414 134,33	2 212 549,01		0,10	
2862	414 105,31	2 212 538,44		0,10	
2861	414 076,98	2 212 527,32		0,10	
2860	414 062,40	2 212 521,76		0,10	
2859	413 985,54	2 212 493,70		0,10	
2858	413 942,37	2 212 476,74		0,10	
2857	413 906,15	2 212 463,35		0,10	
2856	413 810,62	2 212 427,36		0,10	
2855	413 803,99	2 212 448,86		0,10	
2854	413 840,03	2 212 461,14		0,10	
2853	413 928,37	2 212 495,93		0,10	
2852	413 933,96	2 212 498,38		0,10	
2851	413 932,36	2 212 502,04		0,10	
2850	413 926,83	2 212 499,62		0,10	
2849	413 847,90	2 212 468,53		0,10	
2848	413 847,63	2 212 469,23		0,10	
2847	413 843,90	2 212 467,77		0,10	
2846	413 844,18	2 212 467,07		0,10	
2845	413 838,65	2 212 464,89		0,10	
2844	413 802,81	2 212 452,68		0,10	
2843	413 802,03	2 212 455,22		0,10	
2842	413 802,03	2 212 483,94		0,10	
2841	413 801,68	2 212 502,48		0,10	
2840	413 810,89	2 212 502,65		0,10	
2839	413 810,82	2 212 506,65		0,10	
2838	413 801,60	2 212 506,48		0,10	
2837	413 801,38	2 212 518,52		0,10	
2836	413 799,58	2 212 570,92		0,10	
2835	413 813,58	2 212 569,99		0,10	
2834	413 825,63	2 212 569,70		0,10	
2833	413 825,47	2 212 563,05		0,10	
2832	413 829,47	2 212 562,96		0,10	
2831	413 829,63	2 212 569,60		0,10	
2830	413 860,52	2 212 568,55		0,10	
2829	413 905,26	2 212 566,58		0,10	
2828	413 921,13	2 212 565,49		0,10	
2827	413 920,62	2 212 558,03		0,10	
2826	413 924,61	2 212 557,75		0,10	
2825	413 925,12	2 212 565,22		0,10	
2824	413 971,33	2 212 561,90		0,10	
2823	414 021,14	2 212 557,78		0,10	
2822	414 020,71	2 212 552,26	0,10		
2821	414 024,70	2 212 551,95	0,10		
2820	414 025,13	2 212 557,47	0,10		
2819	414 041,94	2 212 556,17	0,10		
2818	414 066,25	2 212 555,08	0,10		

Раздел 2

Сведения о местоположении границ объекта					
1	2	3	4	5	6
2817	414 066,47	2 212 559,96	Аналитический метод	0,10	—
2816	414 062,47	2 212 560,14		0,10	
2815	414 062,43	2 212 559,26		0,10	
2814	414 044,84	2 212 560,04		0,10	
2813	414 044,85	2 212 560,26		0,10	
2812	414 040,85	2 212 560,27		0,10	
2811	413 985,14	2 212 564,75		0,10	
2810	413 985,24	2 212 566,01		0,10	
2809	413 981,25	2 212 566,33		0,10	
2808	413 981,15	2 212 565,09		0,10	
2807	413 953,77	2 212 567,18		0,10	
2806	413 953,93	2 212 569,35		0,10	
2805	413 949,95	2 212 569,87		0,10	
2804	413 949,78	2 212 567,46		0,10	
2803	413 912,14	2 212 570,12		0,10	
2802	413 912,26	2 212 571,95		0,10	
2801	413 908,27	2 212 572,21		0,10	
2800	413 908,15	2 212 570,39		0,10	
2799	413 900,07	2 212 570,84		0,10	
2798	413 900,16	2 212 572,74		0,10	
2797	413 896,16	2 212 572,93		0,10	
2796	413 896,07	2 212 571,03		0,10	
2795	413 836,53	2 212 573,42		0,10	
2794	413 836,57	2 212 575,22		0,10	
2793	413 832,57	2 212 575,32		0,10	
2792	413 832,53	2 212 573,53		0,10	
2791	413 813,76	2 212 573,98		0,10	
2790	413 807,77	2 212 574,38		0,10	
2789	413 808,44	2 212 590,70		0,10	
2788	413 804,44	2 212 590,92		0,10	
2787	413 803,78	2 212 574,65		0,10	
2786	413 792,93	2 212 575,38		0,10	
2785	413 777,74	2 212 576,06		0,10	
2784	413 748,40	2 212 575,95		0,10	
2783	413 748,35	2 212 590,20		0,10	
2782	413 744,35	2 212 590,18		0,10	
2781	413 744,40	2 212 575,88		0,10	
2780	413 699,39	2 212 574,20		0,10	
2779	413 698,97	2 212 588,19		0,10	
2778	413 694,97	2 212 588,07		0,10	
2777	413 695,39	2 212 574,08		0,10	
2776	413 676,03	2 212 573,50		0,10	
2775	413 675,64	2 212 586,67		0,10	
2774	413 671,64	2 212 586,55		0,10	
2773	413 672,03	2 212 573,38		0,10	
2772	413 643,86	2 212 572,54		0,10	
2771	413 627,85	2 212 572,73		0,10	
2770	413 598,70	2 212 571,69		0,10	
2769	413 598,35	2 212 581,60		0,10	
2768	413 594,35	2 212 581,46		0,10	
2767	413 594,70	2 212 571,55	0,10		
2766	413 585,23	2 212 571,04	0,10		
2765	413 584,68	2 212 580,12	0,10		
2764	413 580,68	2 212 579,87	0,10		
2763	413 581,23	2 212 570,80	0,10		

Раздел 2

Сведения о местоположении границ объекта					
1	2	3	4	5	6
2762	413 553,04	2 212 569,32	Аналитический метод	0,10	—
2761	413 549,10	2 212 568,99		0,10	
2760	413 548,35	2 212 577,95		0,10	
2759	413 544,36	2 212 577,62		0,10	
2758	413 545,11	2 212 568,66		0,10	
2757	413 509,53	2 212 565,63		0,10	
2756	413 509,17	2 212 575,54		0,10	
2755	413 505,16	2 212 575,62		0,10	
2754	413 505,54	2 212 565,29		0,10	
2753	413 487,74	2 212 563,76		0,10	
2752	413 487,29	2 212 573,96		0,10	
2751	413 483,29	2 212 573,79		0,10	
2750	413 483,75	2 212 563,42		0,10	
2749	413 460,32	2 212 561,42		0,10	
2748	413 460,09	2 212 572,13		0,10	
2747	413 456,09	2 212 572,04		0,10	
2746	413 456,33	2 212 561,07		0,10	
2745	413 454,91	2 212 560,95		0,10	
2744	413 455,25	2 212 556,97		0,10	
2743	413 460,50	2 212 557,42		0,10	
2742	413 460,76	2 212 554,38		0,10	
2741	413 464,74	2 212 554,72		0,10	
2740	413 464,48	2 212 557,76		0,10	
2739	413 468,64	2 212 558,11		0,10	
2738	413 468,93	2 212 554,73		0,10	
2737	413 472,92	2 212 555,07		0,10	
2736	413 472,63	2 212 558,45		0,10	
2735	413 487,06	2 212 559,69		0,10	
2734	413 487,45	2 212 555,11		0,10	
2733	413 491,44	2 212 555,45		0,10	
2732	413 491,05	2 212 560,03		0,10	
2731	413 512,86	2 212 561,90		0,10	
2730	413 513,42	2 212 555,35		0,10	
2729	413 517,41	2 212 555,70		0,10	
2728	413 516,85	2 212 562,24		0,10	
2727	413 522,25	2 212 562,70		0,10	
2726	413 522,85	2 212 555,61		0,10	
2725	413 526,84	2 212 555,95		0,10	
2724	413 526,23	2 212 563,04		0,10	
2723	413 537,99	2 212 564,05		0,10	
2722	413 538,63	2 212 556,35		0,10	
2721	413 542,62	2 212 556,68		0,10	
2720	413 541,97	2 212 564,38		0,10	
2719	413 553,30	2 212 565,33		0,10	
2718	413 559,11	2 212 565,60		0,10	
2717	413 559,45	2 212 558,27		0,10	
2716	413 563,44	2 212 558,45		0,10	
2715	413 563,10	2 212 565,78		0,10	
2714	413 592,50	2 212 567,47	0,10		
2713	413 602,82	2 212 567,84	0,10		
2712	413 603,08	2 212 560,41	0,10		
2711	413 607,07	2 212 560,64	0,10		
2710	413 606,81	2 212 567,98	0,10		
2709	413 627,90	2 212 568,73	0,10		
2708	413 633,09	2 212 568,67	0,10		

Раздел 2

Сведения о местоположении границ объекта					
1	2	3	4	5	6
2707	413 634,15	2 212 551,50	Аналитический метод	0,10	—
2706	413 633,19	2 212 551,44		0,10	
2705	413 633,43	2 212 547,45		0,10	
2704	413 634,39	2 212 547,51		0,10	
2703	413 637,71	2 212 493,86		0,10	
2702	413 515,90	2 212 476,06		0,10	
2701	413 515,69	2 212 477,52		0,10	
2700	413 511,73	2 212 476,94		0,10	
2699	413 511,94	2 212 475,48		0,10	
2698	413 506,60	2 212 474,70		0,10	
2697	413 507,18	2 212 470,74		0,10	
2696	413 525,96	2 212 473,48		0,10	
2695	413 526,17	2 212 472,02		0,10	
2694	413 530,16	2 212 472,41		0,10	
2693	413 529,92	2 212 474,06		0,10	
2692	413 549,43	2 212 476,91		0,10	
2691	413 549,77	2 212 474,60		0,10	
2690	413 553,75	2 212 474,97		0,10	
2689	413 553,39	2 212 477,49		0,10	
2688	413 574,05	2 212 480,51		0,10	
2687	413 574,57	2 212 476,95		0,10	
2686	413 578,53	2 212 477,52		0,10	
2685	413 578,01	2 212 481,09		0,10	
2684	413 592,77	2 212 483,25		0,10	
2683	413 593,36	2 212 479,23		0,10	
2682	413 597,32	2 212 479,81		0,10	
2681	413 596,73	2 212 483,83		0,10	
2680	413 606,93	2 212 485,32		0,10	
2679	413 607,59	2 212 480,80		0,10	
2678	413 611,55	2 212 481,38		0,10	
2677	413 610,89	2 212 485,90		0,10	
2676	413 621,56	2 212 487,46		0,10	
2675	413 622,34	2 212 482,11		0,10	
2674	413 626,30	2 212 482,69		0,10	
2673	413 625,52	2 212 488,03		0,10	
2672	413 641,93	2 212 490,43		0,10	
2671	413 637,10	2 212 568,62		0,10	
2670	413 643,90	2 212 568,54		0,10	
2669	413 659,60	2 212 569,01		0,10	
2668	413 659,79	2 212 562,37		0,10	
2667	413 663,79	2 212 562,49		0,10	
2666	413 663,59	2 212 569,13		0,10	
2665	413 713,01	2 212 570,64		0,10	
2664	413 713,24	2 212 564,87		0,10	
2663	413 717,23	2 212 565,03		0,10	
2662	413 717,01	2 212 570,80		0,10	
2661	413 745,94	2 212 571,94		0,10	
2660	413 777,66	2 212 572,06		0,10	
2659	413 795,57	2 212 571,19		0,10	
2658	413 796,12	2 212 555,08		0,10	
2657	413 794,18	2 212 555,02	0,10		
2656	413 794,32	2 212 551,02	0,10		
2655	413 796,26	2 212 551,09	0,10		
2654	413 797,38	2 212 518,41	0,10		
2653	413 797,62	2 212 505,46	0,10		

Раздел 2

Сведения о местоположении границ объекта					
1	2	3	4	5	6
2652	413 796,43	2 212 505,44	Аналитический метод	0,10	—
2651	413 796,51	2 212 501,44		0,10	
2650	413 797,70	2 212 501,46		0,10	
2649	413 798,03	2 212 483,90		0,10	
2648	413 798,03	2 212 469,51		0,10	
2647	413 797,40	2 212 469,51		0,10	
2646	413 797,40	2 212 465,51		0,10	
2645	413 798,03	2 212 465,51		0,10	
2644	413 798,03	2 212 454,61		0,10	
2643	413 799,58	2 212 449,58		0,10	
2642	413 767,14	2 212 438,14		0,10	
2641	413 765,18	2 212 443,70		0,10	
2640	413 761,52	2 212 442,10		0,10	
2639	413 763,36	2 212 436,81		0,10	
2638	413 736,69	2 212 427,57		0,10	
2637	413 735,43	2 212 431,23		0,10	
2636	413 731,75	2 212 429,62		0,10	
2635	413 732,91	2 212 426,27		0,10	
2634	413 722,92	2 212 422,82		0,10	
2633	413 721,99	2 212 425,50		0,10	
2632	413 718,21	2 212 424,19		0,10	
2631	413 719,14	2 212 421,51		0,10	
2630	413 712,98	2 212 419,38		0,10	
2629	413 702,45	2 212 415,30		0,10	
2628	413 701,43	2 212 417,91		0,10	
2627	413 697,70	2 212 416,47		0,10	
2626	413 698,72	2 212 413,85		0,10	
2625	413 694,16	2 212 412,09		0,10	
2624	413 693,19	2 212 414,60		0,10	
2623	413 689,46	2 212 413,16		0,10	
2622	413 690,43	2 212 410,65		0,10	
2621	413 687,21	2 212 409,40		0,10	
2620	413 676,28	2 212 405,37		0,10	
2619	413 675,38	2 212 407,82		0,10	
2618	413 671,62	2 212 406,44		0,10	
2617	413 672,53	2 212 403,98		0,10	
2616	413 655,60	2 212 397,74		0,10	
2615	413 655,12	2 212 399,09		0,10	
2614	413 651,36	2 212 397,73		0,10	
2613	413 651,84	2 212 396,38		0,10	
2612	413 565,95	2 212 365,45		0,10	
2611	413 567,31	2 212 361,69		0,10	
2610	413 656,73	2 212 393,89		0,10	
2609	413 688,62	2 212 405,66		0,10	
2608	413 714,36	2 212 415,62		0,10	
2607	413 752,93	2 212 428,90		0,10	
2606	413 800,76	2 212 445,75		0,10	
2605	413 806,87	2 212 425,97		0,10	
2604	413 775,19	2 212 413,68		0,10	
2603	413 743,66	2 212 402,76		0,10	
2602	413 698,34	2 212 385,66	0,10		
2601	413 649,08	2 212 367,34	0,10		
2600	413 590,63	2 212 344,90	0,10		
2599	413 552,90	2 212 329,96	0,10		
2598	413 538,46	2 212 324,57	0,10		

Раздел 2

Сведения о местоположении границ объекта					
1	2	3	4	5	6
2597	413 441,38	2 212 287,48	Аналитический метод	0,10	—
2596	413 443,14	2 212 282,89		0,10	
2595	413 446,87	2 212 284,32		0,10	
2594	413 446,55	2 212 285,17		0,10	
2593	413 471,95	2 212 294,88		0,10	
2592	413 472,41	2 212 293,68		0,10	
2591	413 476,15	2 212 295,12		0,10	
2590	413 475,69	2 212 296,31		0,10	
2589	413 488,40	2 212 301,17		0,10	
2588	413 488,88	2 212 299,91		0,10	
2587	413 492,62	2 212 301,34		0,10	
2586	413 492,14	2 212 302,60		0,10	
2585	413 497,81	2 212 304,76		0,10	
2584	413 498,08	2 212 304,05		0,10	
2583	413 501,82	2 212 305,48		0,10	
2582	413 501,55	2 212 306,19		0,10	
2581	413 521,81	2 212 313,94		0,10	
2580	413 522,11	2 212 313,11		0,10	
2579	413 525,87	2 212 314,45		0,10	
2578	413 525,55	2 212 315,36		0,10	
2577	413 538,89	2 212 320,45		0,10	
2576	413 539,28	2 212 319,40		0,10	
2575	413 543,03	2 212 320,79		0,10	
2574	413 542,64	2 212 321,86		0,10	
2573	413 551,01	2 212 324,98		0,10	
2572	413 551,15	2 212 324,60		0,10	
2571	413 554,89	2 212 326,00		0,10	
2570	413 554,75	2 212 326,38		0,10	
2569	413 573,45	2 212 333,79		0,10	
2568	413 573,79	2 212 332,92		0,10	
2567	413 577,51	2 212 334,39		0,10	
2566	413 577,17	2 212 335,27		0,10	
2565	413 599,28	2 212 343,94		0,10	
2564	413 599,66	2 212 342,96		0,10	
2563	413 603,39	2 212 344,39		0,10	
2562	413 603,02	2 212 345,37		0,10	
2561	413 628,96	2 212 355,33		0,10	
2560	413 629,04	2 212 355,11		0,10	
2559	413 632,78	2 212 356,55		0,10	
2558	413 632,69	2 212 356,77		0,10	
2557	413 650,51	2 212 363,60		0,10	
2556	413 661,49	2 212 367,69		0,10	
2555	413 661,93	2 212 366,52		0,10	
2554	413 665,68	2 212 367,91		0,10	
2553	413 665,24	2 212 369,09		0,10	
2552	413 672,69	2 212 371,87		0,10	
2551	413 673,35	2 212 370,09		0,10	
2550	413 677,10	2 212 371,49	0,10		
2549	413 676,44	2 212 373,26	0,10		
2548	413 690,26	2 212 378,39	0,10		
2547	413 690,88	2 212 376,77	0,10		
2546	413 694,62	2 212 378,19	0,10		
2545	413 694,01	2 212 379,79	0,10		
2544	413 703,69	2 212 383,39	0,10		
2543	413 704,31	2 212 381,73	0,10		

Раздел 2

Сведения о местоположении границ объекта					
1	2	3	4	5	6
2542	413 708,06	2 212 383,14	Аналитический метод	0,10	—
2541	413 707,44	2 212 384,80		0,10	
2540	413 733,77	2 212 394,74		0,10	
2539	413 734,36	2 212 393,20		0,10	
2538	413 738,10	2 212 394,61		0,10	
2537	413 737,51	2 212 396,16		0,10	
2536	413 745,02	2 212 399,00		0,10	
2535	413 758,75	2 212 403,76		0,10	
2534	413 759,25	2 212 402,31		0,10	
2533	413 763,03	2 212 403,62		0,10	
2532	413 762,53	2 212 405,06		0,10	
2531	413 776,57	2 212 409,93		0,10	
2530	413 781,02	2 212 411,66		0,10	
2529	413 781,40	2 212 410,68		0,10	
2528	413 785,13	2 212 412,13		0,10	
2527	413 784,74	2 212 413,12		0,10	
2526	413 797,00	2 212 417,91		0,10	
2525	413 797,40	2 212 416,87		0,10	
2524	413 801,13	2 212 418,33		0,10	
2523	413 800,72	2 212 419,36		0,10	
2522	413 804,31	2 212 420,76		0,10	
2521	413 806,04	2 212 421,40		0,10	
2520	413 806,39	2 212 420,45		0,10	
2519	413 810,14	2 212 421,83		0,10	
2518	413 809,79	2 212 422,79		0,10	
2517	413 830,83	2 212 430,64		0,10	
2516	413 831,09	2 212 429,97		0,10	
2515	413 834,83	2 212 431,39		0,10	
2514	413 834,57	2 212 432,06		0,10	
2513	413 853,15	2 212 439,12		0,10	
2512	413 853,47	2 212 438,28		0,10	
2511	413 857,21	2 212 439,70		0,10	
2510	413 856,89	2 212 440,54		0,10	
2509	413 886,77	2 212 451,78		0,10	
2508	413 886,98	2 212 451,22		0,10	
2507	413 890,73	2 212 452,63		0,10	
2506	413 890,52	2 212 453,19		0,10	
2505	413 900,88	2 212 457,09		0,10	
2504	413 901,04	2 212 456,69		0,10	
2503	413 904,78	2 212 458,10		0,10	
2502	413 904,63	2 212 458,50		0,10	
2501	413 943,80	2 212 473,01		0,10	
2500	413 986,96	2 212 489,96		0,10	
2499	414 068,63	2 212 519,86		0,10	
2498	414 077,93	2 212 523,40		0,10	
2497	414 078,17	2 212 522,79		0,10	
2496	414 081,93	2 212 524,15		0,10	
2495	414 081,66	2 212 524,85		0,10	
2494	414 098,29	2 212 531,39	0,10		
2493	414 098,74	2 212 530,25	0,10		
2492	414 102,46	2 212 531,71	0,10		
2491	414 102,02	2 212 532,85	0,10		
2490	414 106,73	2 212 534,70	0,10		
2489	414 114,46	2 212 537,51	0,10		
2488	414 114,87	2 212 536,38	0,10		

Раздел 2

Сведения о местоположении границ объекта					
1	2	3	4	5	6
2487	414 118,63	2 212 537,75	Аналитический метод	0,10	—
2486	414 118,22	2 212 538,88		0,10	
2485	414 123,85	2 212 540,94		0,10	
2484	414 124,27	2 212 539,80		0,10	
2483	414 128,02	2 212 541,17		0,10	
2482	414 127,61	2 212 542,31		0,10	
2481	414 135,73	2 212 545,27		0,10	
2480	414 182,61	2 212 563,19		0,10	
2479	414 182,86	2 212 562,55		0,10	
2478	414 186,60	2 212 563,98		0,10	
2477	414 186,35	2 212 564,62		0,10	
2476	414 214,49	2 212 575,61		0,10	
2475	414 215,00	2 212 574,30		0,10	
2474	414 218,71	2 212 575,88		0,10	
2473	414 218,21	2 212 577,07		0,10	
2472	414 227,13	2 212 580,56		0,10	
2471	414 249,03	2 212 521,98		0,10	
2470	414 264,52	2 212 483,12		0,10	
2469	414 254,38	2 212 479,23		0,10	
2468	414 251,66	2 212 486,28		0,10	
2467	414 247,93	2 212 484,85		0,10	
2466	414 250,64	2 212 477,80		0,10	
2465	414 246,33	2 212 476,14		0,10	
2464	414 243,54	2 212 483,39		0,10	
2463	414 239,81	2 212 481,95		0,10	
2462	414 242,60	2 212 474,70		0,10	
2461	414 207,78	2 212 461,06		0,10	
2460	414 204,55	2 212 469,18		0,10	
2459	414 200,83	2 212 467,70		0,10	
2458	414 204,06	2 212 459,59		0,10	
2457	414 183,80	2 212 451,62		0,10	
2456	414 180,66	2 212 459,55		0,10	
2455	414 176,94	2 212 458,07		0,10	
2454	414 180,08	2 212 450,16		0,10	
2453	414 169,62	2 212 446,04		0,10	
2452	414 165,86	2 212 444,82		0,10	
2451	414 163,28	2 212 452,76		0,10	
2450	414 159,47	2 212 451,52		0,10	
2449	414 162,06	2 212 443,57		0,10	
2448	414 156,06	2 212 441,61		0,10	
2447	414 153,51	2 212 449,41		0,10	
2446	414 149,75	2 212 448,03		0,10	
2445	414 152,26	2 212 440,37		0,10	
2444	414 135,61	2 212 434,94		0,10	
2443	414 125,57	2 212 431,32		0,10	
2442	414 122,95	2 212 438,59		0,10	
2441	414 119,19	2 212 437,23		0,10	
2440	414 121,81	2 212 429,97	0,10		
2439	414 113,08	2 212 426,83	0,10		
2438	414 110,45	2 212 434,13	0,10		
2437	414 106,69	2 212 432,77	0,10		
2436	414 109,31	2 212 425,47	0,10		
2435	414 084,34	2 212 416,24	0,10		
2434	414 081,62	2 212 423,53	0,10		
2433	414 077,87	2 212 422,13	0,10		

Раздел 2

Сведения о местоположении границ объекта					
1	2	3	4	5	6
2432	414 080,59	2 212 414,84	Аналитический метод	0,10	—
2431	414 059,02	2 212 406,79		0,10	
2430	414 026,92	2 212 395,39		0,10	
2429	414 010,56	2 212 388,77		0,10	
2428	414 007,55	2 212 396,17		0,10	
2427	414 003,81	2 212 394,77		0,10	
2426	414 006,85	2 212 387,26		0,10	
2425	413 993,59	2 212 381,90		0,10	
2424	413 990,34	2 212 389,94		0,10	
2423	413 986,63	2 212 388,44		0,10	
2422	413 989,88	2 212 380,40		0,10	
2421	413 983,80	2 212 378,06		0,10	
2420	413 980,57	2 212 386,47		0,10	
2419	413 976,84	2 212 385,04		0,10	
2418	413 980,07	2 212 376,62		0,10	
2417	413 971,14	2 212 373,20		0,10	
2416	413 967,89	2 212 381,64		0,10	
2415	413 964,16	2 212 380,21		0,10	
2414	413 967,43	2 212 371,77		0,10	
2413	413 956,33	2 212 367,86		0,10	
2412	413 953,51	2 212 375,97		0,10	
2411	413 949,73	2 212 374,65		0,10	
2410	413 952,55	2 212 366,54		0,10	
2409	413 945,62	2 212 364,11		0,10	
2408	413 943,02	2 212 371,37		0,10	
2407	413 939,25	2 212 370,01		0,10	
2406	413 941,85	2 212 362,75		0,10	
2405	413 939,06	2 212 361,76		0,10	
2404	413 936,47	2 212 369,12		0,10	
2403	413 932,70	2 212 367,79		0,10	
2402	413 935,30	2 212 360,41		0,10	
2401	413 917,09	2 212 353,90		0,10	
2400	413 914,63	2 212 360,77		0,10	
2399	413 908,24	2 212 358,50		0,10	
2398	413 910,70	2 212 351,62		0,10	
2397	413 904,93	2 212 349,55		0,10	
2396	413 889,12	2 212 343,42		0,10	
2395	413 880,99	2 212 340,62		0,10	
2394	413 878,37	2 212 348,23		0,10	
2393	413 874,58	2 212 346,92		0,10	
2392	413 877,21	2 212 339,31		0,10	
2391	413 872,17	2 212 337,57		0,10	
2390	413 869,67	2 212 344,76		0,10	
2389	413 865,89	2 212 343,44		0,10	
2388	413 868,40	2 212 336,23		0,10	
2387	413 861,09	2 212 333,44		0,10	
2386	413 858,28	2 212 340,77		0,10	
2385	413 854,55	2 212 339,34		0,10	
2384	413 857,35	2 212 332,02	0,10		
2383	413 836,82	2 212 324,38	0,10		
2382	413 834,22	2 212 331,37	0,10		
2381	413 830,47	2 212 329,97	0,10		
2380	413 833,07	2 212 322,98	0,10		
2379	413 830,67	2 212 322,09	0,10		
2378	413 828,12	2 212 328,94	0,10		

Раздел 2

Сведения о местоположении границ объекта					
1	2	3	4	5	6
2377	413 824,37	2 212 327,55	Аналитический метод	0,10	—
2376	413 826,92	2 212 320,70		0,10	
2375	413 805,03	2 212 312,86		0,10	
2374	413 802,82	2 212 319,13		0,10	
2373	413 799,05	2 212 317,80		0,10	
2372	413 801,25	2 212 311,54		0,10	
2371	413 766,30	2 212 299,02		0,10	
2370	413 764,68	2 212 303,49		0,10	
2369	413 760,92	2 212 302,13		0,10	
2368	413 762,54	2 212 297,65		0,10	
2367	413 757,91	2 212 295,94		0,10	
2366	413 756,21	2 212 300,55		0,10	
2365	413 752,46	2 212 299,17		0,10	
2364	413 754,16	2 212 294,56		0,10	
2363	413 734,48	2 212 287,31		0,10	
2362	413 732,73	2 212 292,07		0,10	
2361	413 728,97	2 212 290,68		0,10	
2360	413 730,73	2 212 285,93		0,10	
2359	413 718,19	2 212 281,14		0,10	
2358	413 716,15	2 212 286,32		0,10	
2357	413 712,43	2 212 284,85		0,10	
2356	413 714,47	2 212 279,67		0,10	
2355	413 677,56	2 212 265,08		0,10	
2354	413 674,77	2 212 272,04		0,10	
2353	413 671,06	2 212 270,55		0,10	
2352	413 673,85	2 212 263,60		0,10	
2351	413 646,05	2 212 252,45		0,10	
2350	413 632,51	2 212 247,39		0,10	
2349	413 627,73	2 212 259,99		0,10	
2348	413 616,99	2 212 255,92		0,10	
2347	413 607,48	2 212 281,04		0,10	
2346	413 603,74	2 212 279,63		0,10	
2345	413 606,00	2 212 273,66		0,10	
2344	413 604,93	2 212 273,25		0,10	
2343	413 606,34	2 212 269,51		0,10	
2342	413 607,41	2 212 269,92		0,10	
2341	413 612,37	2 212 256,83		0,10	
2340	413 611,47	2 212 256,49		0,10	
2339	413 612,88	2 212 252,75		0,10	
2338	413 613,79	2 212 253,09		0,10	
2337	413 618,00	2 212 241,97		0,10	
2336	413 610,52	2 212 239,17		0,10	
2335	413 581,99	2 212 229,62		0,10	
2334	413 551,57	2 212 219,18		0,10	
2333	413 540,11	2 212 215,03		0,10	
2332	413 538,52	2 212 219,41		0,10	
2331	413 534,76	2 212 218,05		0,10	
2330	413 536,35	2 212 213,66	0,10		
2329	413 524,67	2 212 209,43	0,10		
2328	413 523,18	2 212 213,53	0,10		
2327	413 519,42	2 212 212,16	0,10		
2326	413 520,91	2 212 208,06	0,10		
2325	413 492,36	2 212 197,72	0,10		
2324	413 490,87	2 212 201,82	0,10		
2323	413 487,11	2 212 200,46	0,10		

Раздел 2

Сведения о местоположении границ объекта					
1	2	3	4	5	6
2322	413 488,60	2 212 196,35	Аналитический метод	0,10	—
2321	413 457,99	2 212 185,26		0,10	
2320	413 459,35	2 212 181,50		0,10	
2319	413 461,23	2 212 182,19		0,10	
2318	413 461,88	2 212 180,40		0,10	
2317	413 465,64	2 212 181,76		0,10	
2316	413 464,99	2 212 183,54		0,10	
2315	413 479,62	2 212 188,84		0,10	
2314	413 480,32	2 212 186,89		0,10	
2313	413 484,08	2 212 188,25		0,10	
2312	413 483,38	2 212 190,21		0,10	
2311	413 495,05	2 212 194,44		0,10	
2310	413 495,63	2 212 192,84		0,10	
2309	413 499,39	2 212 194,20		0,10	
2308	413 498,81	2 212 195,80		0,10	
2307	413 502,74	2 212 197,22		0,10	
2306	413 503,38	2 212 195,45		0,10	
2305	413 507,09	2 212 196,98		0,10	
2304	413 506,50	2 212 198,59		0,10	
2303	413 523,90	2 212 204,89		0,10	
2302	413 524,57	2 212 203,05		0,10	
2301	413 528,33	2 212 204,41		0,10	
2300	413 527,66	2 212 206,26		0,10	
2299	413 546,31	2 212 213,02		0,10	
2298	413 547,02	2 212 211,06		0,10	
2297	413 550,78	2 212 212,43		0,10	
2296	413 550,07	2 212 214,38		0,10	
2295	413 558,82	2 212 217,44		0,10	
2294	413 559,37	2 212 215,82		0,10	
2293	413 563,16	2 212 217,12		0,10	
2292	413 562,60	2 212 218,74		0,10	
2291	413 611,85	2 212 235,40		0,10	
2290	413 619,42	2 212 238,23		0,10	
2289	413 625,30	2 212 222,70		0,10	
2288	413 623,99	2 212 222,19		0,10	
2287	413 625,43	2 212 218,46		0,10	
2286	413 626,75	2 212 218,97		0,10	
2285	413 628,66	2 212 214,03		0,10	
2284	413 627,35	2 212 213,52		0,10	
2283	413 628,80	2 212 209,79		0,10	
2282	413 630,11	2 212 210,30		0,10	
2281	413 640,12	2 212 184,41		0,10	
2280	413 638,53	2 212 183,80		0,10	
2279	413 639,97	2 212 180,07		0,10	
2278	413 641,57	2 212 180,68		0,10	
2277	413 648,33	2 212 163,16		0,10	
2276	413 646,92	2 212 162,62		0,10	
2275	413 648,36	2 212 158,89		0,10	
2274	413 649,77	2 212 159,43	0,10		
2273	413 651,87	2 212 154,01	0,10		
2272	413 599,70	2 212 134,51	0,10		
2271	413 598,83	2 212 136,77	0,10		
2270	413 595,39	2 212 136,02	0,10		
2269	413 592,46	2 212 134,28	0,10		
2268	413 593,32	2 212 132,06	0,10		

Раздел 2

Сведения о местоположении границ объекта					
1	2	3	4	5	6
2267	413 583,09	2 212 128,13	Аналитический метод	0,10	—
2266	413 582,19	2 212 130,40		0,10	
2265	413 578,47	2 212 128,93		0,10	
2264	413 579,37	2 212 126,68		0,10	
2263	413 556,70	2 212 117,76		0,10	
2262	413 552,01	2 212 116,08		0,10	
2261	413 551,09	2 212 118,64		0,10	
2260	413 547,33	2 212 117,29		0,10	
2259	413 548,25	2 212 114,74		0,10	
2258	413 517,05	2 212 103,51		0,10	
2257	413 516,32	2 212 105,48		0,10	
2256	413 512,57	2 212 104,09		0,10	
2255	413 513,30	2 212 102,11		0,10	
2254	413 493,21	2 212 094,65		0,10	
2253	413 492,68	2 212 096,06		0,10	
2252	413 488,93	2 212 094,67		0,10	
2251	413 489,46	2 212 093,26		0,10	
2250	413 470,03	2 212 085,94		0,10	
2249	413 471,45	2 212 082,20		0,10	
2248	413 472,39	2 212 082,56		0,10	
2247	413 474,06	2 212 078,15		0,10	
2246	413 477,80	2 212 079,57		0,10	
2245	413 476,13	2 212 083,97		0,10	
2244	413 512,56	2 212 097,57		0,10	
2243	413 513,72	2 212 094,46		0,10	
2242	413 517,47	2 212 095,85		0,10	
2241	413 516,31	2 212 098,96		0,10	
2240	413 531,76	2 212 104,60		0,10	
2239	413 533,22	2 212 100,53		0,10	
2238	413 536,98	2 212 101,87		0,10	
2237	413 535,53	2 212 105,95		0,10	
2236	413 556,39	2 212 113,40		0,10	
2235	413 557,82	2 212 109,41		0,10	
2234	413 561,59	2 212 110,75		0,10	
2233	413 560,14	2 212 114,81		0,10	
2232	413 581,30	2 212 123,14		0,10	
2231	413 582,61	2 212 119,42		0,10	
2230	413 586,38	2 212 120,74		0,10	
2229	413 585,03	2 212 124,59		0,10	
2228	413 599,03	2 212 129,97		0,10	
2227	413 600,20	2 212 126,92		0,10	
2226	413 603,94	2 212 128,35		0,10	
2225	413 602,77	2 212 131,41		0,10	
2224	413 657,06	2 212 151,68		0,10	
2223	413 653,31	2 212 161,37		0,10	
2222	413 661,42	2 212 164,65		0,10	
2221	413 683,89	2 212 106,12		0,10	
2220	413 699,73	2 212 063,96	0,10		
2219	413 692,45	2 212 061,49	0,10		
2218	413 663,00	2 212 135,13	0,10		
2217	413 658,19	2 212 133,21	0,10		
2216	413 659,67	2 212 129,49	0,10		
2215	413 660,77	2 212 129,93	0,10		
2214	413 663,79	2 212 122,38	0,10		
2213	413 662,38	2 212 121,86	0,10		

Раздел 2

Сведения о местоположении границ объекта					
1	2	3	4	5	6
2212	413 663,77	2 212 118,11	Аналитический метод	0,10	—
2211	413 665,28	2 212 118,67		0,10	
2210	413 688,66	2 212 060,21		0,10	
2209	413 681,93	2 212 057,93		0,10	
2208	413 680,50	2 212 061,82		0,10	
2207	413 676,74	2 212 060,43		0,10	
2206	413 678,14	2 212 056,64		0,10	
2205	413 655,96	2 212 049,12		0,10	
2204	413 640,20	2 212 042,92		0,10	
2203	413 639,31	2 212 045,22		0,10	
2202	413 635,58	2 212 043,79		0,10	
2201	413 636,48	2 212 041,45		0,10	
2200	413 618,00	2 212 034,18		0,10	
2199	413 617,03	2 212 036,67		0,10	
2198	413 613,30	2 212 035,21		0,10	
2197	413 614,28	2 212 032,72		0,10	
2196	413 598,40	2 212 026,55		0,10	
2195	413 597,68	2 212 028,35		0,10	
2194	413 593,96	2 212 026,86		0,10	
2193	413 594,66	2 212 025,12		0,10	
2192	413 583,60	2 212 020,87		0,10	
2191	413 551,60	2 212 007,45		0,10	
2190	413 541,59	2 212 000,40		0,10	
2189	413 528,83	2 211 989,15		0,10	
2188	413 521,51	2 211 979,82		0,10	
2187	413 515,82	2 211 959,51		0,10	
2186	413 519,26	2 211 937,43		0,10	
2185	413 524,19	2 211 908,12		0,10	
2184	413 558,21	2 211 915,16		0,10	
2183	413 586,80	2 211 922,24		0,10	
2182	413 616,91	2 211 930,51		0,10	
2181	413 672,18	2 211 946,30		0,10	
2180	413 690,05	2 211 952,50		0,10	
2179	413 716,23	2 211 963,19		0,10	
2178	413 721,47	2 211 980,41		0,10	
2177	413 708,85	2 212 012,72		0,10	
2176	413 691,09	2 212 056,81		0,10	
2175	413 714,01	2 212 064,58		0,10	
2174	413 721,38	2 212 066,47		0,10	
2173	413 724,07	2 212 036,66		0,10	
2172	413 726,28	2 212 017,44		0,10	
2171	413 729,37	2 211 982,52		0,10	
2170	413 728,19	2 211 948,15		0,10	
2169	413 723,82	2 211 851,35		0,10	
2168	413 770,91	2 211 857,77		0,10	
2167	413 773,95	2 211 839,20		0,10	
2166	413 777,91	2 211 839,79		0,10	
2165	413 774,83	2 211 858,30		0,10	
2164	413 803,31	2 211 862,18		0,10	
2163	413 841,23	2 211 867,81		0,10	
2162	413 871,68	2 211 873,20	0,10		
2161	413 873,75	2 211 862,65	0,10		
2160	413 874,91	2 211 860,14	0,10		
2159	413 877,70	2 211 859,48	0,10		
2158	413 915,25	2 211 878,50	0,10		

Раздел 2

Сведения о местоположении границ объекта					
1	2	3	4	5	6
2157	413 912,38	2 211 884,16	Аналитический метод	0,10	—
2156	413 908,82	2 211 882,35		0,10	
2155	413 909,88	2 211 880,26		0,10	
2154	413 877,58	2 211 863,90		0,10	
2153	413 873,94	2 211 882,48		0,10	
2152	413 875,07	2 211 882,70		0,10	
2151	413 874,30	2 211 886,63		0,10	
2150	413 873,17	2 211 886,41		0,10	
2149	413 862,79	2 211 939,45		0,10	
2148	413 859,98	2 211 954,98		0,10	
2147	413 861,12	2 211 955,29		0,10	
2146	413 882,14	2 211 950,91		0,10	
2145	413 881,69	2 211 948,75		0,10	
2144	413 885,61	2 211 947,93		0,10	
2143	413 886,06	2 211 950,09		0,10	
2142	413 908,28	2 211 945,64		0,10	
2141	413 907,58	2 211 942,37		0,10	
2140	413 911,49	2 211 941,54		0,10	
2139	413 912,19	2 211 944,82		0,10	
2138	413 929,34	2 211 941,17		0,10	
2137	413 960,88	2 211 936,91		0,10	
2136	413 960,64	2 211 934,85		0,10	
2135	413 964,62	2 211 934,40		0,10	
2134	413 964,85	2 211 936,46		0,10	
2133	413 997,49	2 211 932,72		0,10	
2132	414 042,30	2 211 939,27		0,10	
2131	414 041,28	2 211 946,26		0,10	
2130	414 037,30	2 211 945,91		0,10	
2129	414 037,77	2 211 942,65		0,10	
2128	414 016,09	2 211 939,48		0,10	
2127	414 015,46	2 211 943,79		0,10	
2126	414 011,51	2 211 943,21		0,10	
2125	414 012,13	2 211 938,91		0,10	
2124	414 002,98	2 211 937,57		0,10	
2123	414 002,17	2 211 943,13		0,10	
2122	413 998,21	2 211 942,55		0,10	
2121	413 999,03	2 211 936,99		0,10	
2120	413 997,43	2 211 936,76		0,10	
2119	413 976,88	2 211 939,11		0,10	
2118	413 977,26	2 211 942,47		0,10	
2117	413 973,28	2 211 942,92		0,10	
2116	413 972,91	2 211 939,56		0,10	
2115	413 957,31	2 211 941,35		0,10	
2114	413 930,04	2 211 945,11		0,10	
2113	413 909,98	2 211 949,38		0,10	
2112	413 894,22	2 211 952,48	0,10		
2111	413 894,93	2 211 955,89	0,10		
2110	413 891,02	2 211 956,72	0,10		
2109	413 890,30	2 211 953,29	0,10		
2108	413 860,99	2 211 959,40	0,10		
2107	413 859,27	2 211 958,93	0,10		
2106	413 856,36	2 211 975,05	0,10		
2105	413 856,73	2 211 975,02	0,10		
2104	413 857,07	2 211 979,00	0,10		
2103	413 855,60	2 211 979,13	0,10		

Раздел 2

Сведения о местоположении границ объекта					
1	2	3	4	5	6
2102	413 845,26	2 212 034,01	Аналитический метод	0,10	—
2101	413 849,70	2 212 037,46		0,10	
2100	413 867,43	2 212 034,84		0,10	
2099	413 867,20	2 212 033,27		0,10	
2098	413 871,13	2 212 032,51		0,10	
2097	413 871,39	2 212 034,26		0,10	
2096	413 879,29	2 212 033,09		0,10	
2095	413 888,14	2 212 031,51		0,10	
2094	413 887,82	2 212 029,71		0,10	
2093	413 891,76	2 212 029,00		0,10	
2092	413 892,08	2 212 030,80		0,10	
2091	413 914,44	2 212 026,80		0,10	
2090	413 915,68	2 212 023,80		0,10	
2089	413 920,26	2 212 023,01		0,10	
2088	413 918,43	2 212 027,60		0,10	
2087	413 923,49	2 212 029,67		0,10	
2086	413 933,86	2 212 018,92		0,10	
2085	413 969,46	2 212 013,52		0,10	
2084	413 970,06	2 212 017,48		0,10	
2083	413 935,80	2 212 022,67		0,10	
2082	413 927,48	2 212 031,29		0,10	
2081	413 964,39	2 212 046,34		0,10	
2080	413 999,06	2 212 058,64		0,10	
2079	413 999,12	2 212 058,48		0,10	
2078	414 002,88	2 212 059,83		0,10	
2077	414 002,82	2 212 060,00		0,10	
2076	414 038,74	2 212 072,94		0,10	
2075	414 082,43	2 212 090,85		0,10	
2074	414 092,08	2 212 093,97		0,10	
2073	414 114,40	2 212 100,30		0,10	
2072	414 131,78	2 212 042,51		0,10	
2071	414 131,51	2 212 042,42		0,10	
2070	414 132,94	2 212 038,68		0,10	
2069	414 139,75	2 212 016,07		0,10	
2068	414 115,09	2 212 011,03		0,10	
2067	414 068,10	2 212 004,68		0,10	
2066	414 060,87	2 212 005,44		0,10	
2065	414 061,91	2 212 015,21		0,10	
2064	414 057,93	2 212 015,63		0,10	
2063	414 056,89	2 212 005,87		0,10	
2062	414 023,49	2 212 009,41		0,10	
2061	414 023,08	2 212 005,43		0,10	
2060	414 066,68	2 212 000,81		0,10	
2059	414 077,49	2 211 971,76		0,10	
2058	414 073,36	2 211 970,22		0,10	
2057	414 074,76	2 211 966,47		0,10	
2056	414 078,90	2 211 968,01		0,10	
2055	414 096,63	2 211 920,68		0,10	
2054	414 106,40	2 211 893,37	0,10		
2053	414 114,63	2 211 873,07	0,10		
2052	414 146,95	2 211 788,95	0,10		
2051	414 150,69	2 211 790,39	0,10		
2050	414 150,33	2 211 791,32	0,10		
2049	414 151,92	2 211 791,93	0,10		
2048	414 150,48	2 211 795,66	0,10		

Раздел 2

Сведения о местоположении границ объекта					
1	2	3	4	5	6
2047	414 148,90	2 211 795,05	Аналитический метод	0,10	—
2046	414 146,76	2 211 800,62		0,10	
2045	414 147,95	2 211 801,08		0,10	
2044	414 146,52	2 211 804,81		0,10	
2043	414 145,32	2 211 804,35		0,10	
2042	414 141,90	2 211 813,25		0,10	
2041	414 142,71	2 211 813,55		0,10	
2040	414 141,33	2 211 817,31		0,10	
2039	414 140,47	2 211 816,99		0,10	
2038	414 129,42	2 211 845,74		0,10	
2037	414 129,88	2 211 845,92		0,10	
2036	414 128,42	2 211 849,64		0,10	
2035	414 127,98	2 211 849,47		0,10	
2034	414 119,10	2 211 872,59		0,10	
2033	414 110,14	2 211 894,80		0,10	
2032	414 109,64	2 211 896,20		0,10	
2031	414 109,93	2 211 896,30		0,10	
2030	414 108,59	2 211 900,07		0,10	
2029	414 108,30	2 211 899,96		0,10	
2028	414 100,39	2 211 922,04		0,10	
2027	414 086,32	2 211 959,69		0,10	
2026	414 086,68	2 211 959,83		0,10	
2025	414 085,38	2 211 963,62		0,10	
2024	414 084,91	2 211 963,43		0,10	
2023	414 070,87	2 212 001,02		0,10	
2022	414 115,76	2 212 007,09		0,10	
2021	414 140,33	2 212 012,11		0,10	
2020	414 140,41	2 212 011,26		0,10	
2019	414 144,39	2 212 011,63		0,10	
2018	414 144,27	2 212 012,91		0,10	
2017	414 144,84	2 212 013,03		0,10	
2016	414 144,73	2 212 013,39		0,10	
2015	414 154,78	2 212 013,89		0,10	
2014	414 159,97	2 211 990,61		0,10	
2013	414 154,87	2 211 989,51		0,10	
2012	414 156,28	2 211 985,72		0,10	
2011	414 160,82	2 211 986,70		0,10	
2010	414 162,47	2 211 979,09		0,10	
2009	414 158,83	2 211 978,36		0,10	
2008	414 160,13	2 211 974,54		0,10	
2007	414 163,32	2 211 975,18		0,10	
2006	414 166,71	2 211 959,50		0,10	
2005	414 167,18	2 211 957,97		0,10	
2004	414 165,45	2 211 957,45		0,10	
2003	414 166,59	2 211 953,62		0,10	
2002	414 168,35	2 211 954,14		0,10	
2001	414 171,47	2 211 943,98		0,10	
2000	414 169,95	2 211 943,52	0,10		
1999	414 171,12	2 211 939,69	0,10		
1998	414 172,73	2 211 940,19	0,10		
1997	414 180,60	2 211 919,81	0,10		
1996	414 179,53	2 211 919,44	0,10		
1995	414 180,85	2 211 915,66	0,10		
1994	414 182,05	2 211 916,08	0,10		
1993	414 183,97	2 211 910,57	0,10		

Раздел 2

Сведения о местоположении границ объекта

1	2	3	4	5	6
1992	414 182,94	2 211 910,21	Аналитический метод	0,10	—
1991	414 184,26	2 211 906,44		0,10	
1990	414 185,29	2 211 906,80		0,10	
1989	414 189,21	2 211 895,56		0,10	
1988	414 188,42	2 211 895,29		0,10	
1987	414 189,72	2 211 891,50		0,10	
1986	414 190,53	2 211 891,78		0,10	
1985	414 201,19	2 211 861,74		0,10	
1984	414 199,70	2 211 861,21		0,10	
1983	414 200,97	2 211 857,41		0,10	
1982	414 202,55	2 211 857,98		0,10	
1981	414 206,52	2 211 846,94		0,10	
1980	414 205,37	2 211 846,53		0,10	
1979	414 206,72	2 211 842,76		0,10	
1978	414 207,87	2 211 843,17		0,10	
1977	414 211,83	2 211 832,15		0,10	
1976	414 210,96	2 211 831,83		0,10	
1975	414 212,31	2 211 828,07		0,10	
1974	414 213,22	2 211 828,39		0,10	
1973	414 213,62	2 211 827,27		0,10	
1972	414 217,36	2 211 828,61		0,10	
1971	414 198,59	2 211 880,83		0,10	
1970	414 185,86	2 211 917,30		0,10	
1969	414 176,02	2 211 942,78		0,10	
1968	414 170,59	2 211 960,51		0,10	
1967	414 157,95	2 212 018,05		0,10	
1966	414 207,23	2 212 022,19		0,10	
1965	414 206,90	2 212 026,17		0,10	
1964	414 158,96	2 212 022,17		0,10	
1963	414 148,77	2 212 021,22		0,10	
1962	414 145,65	2 212 020,62		0,10	
1961	414 141,27	2 212 034,00		0,10	
1960	414 141,64	2 212 034,12		0,10	
1959	414 140,42	2 212 037,93		0,10	
1958	414 140,04	2 212 037,81		0,10	
1957	414 137,35	2 212 046,26		0,10	
1956	414 138,33	2 212 046,57		0,10	
1955	414 137,12	2 212 050,38		0,10	
1954	414 136,13	2 212 050,07		0,10	
1953	414 131,02	2 212 066,09		0,10	
1952	414 132,13	2 212 066,45		0,10	
1951	414 130,91	2 212 070,26		0,10	
1950	414 129,81	2 212 069,91		0,10	
1949	414 119,57	2 212 104,63		0,10	
1948	414 149,85	2 212 117,02		0,10	
1947	414 150,12	2 212 116,34	0,10		
1946	414 153,84	2 212 117,81	0,10		
1945	414 153,57	2 212 118,49	0,10		
1944	414 169,13	2 212 124,63	0,10		
1943	414 169,69	2 212 123,20	0,10		
1942	414 173,41	2 212 124,67	0,10		
1941	414 172,85	2 212 126,10	0,10		
1940	414 213,99	2 212 142,36	0,10		
1939	414 214,74	2 212 140,48	0,10		
1938	414 218,46	2 212 141,95	0,10		

Раздел 2

Сведения о местоположении границ объекта

1	2	3	4	5	6
1937	414 217,71	2 212 143,83	Аналитический метод	0,10	—
1936	414 238,60	2 212 152,08		0,10	
1935	414 237,13	2 212 155,80		0,10	
1934	414 235,73	2 212 155,25		0,10	
1933	414 233,18	2 212 161,68		0,10	
1932	414 229,46	2 212 160,21		0,10	
1931	414 232,01	2 212 153,78		0,10	
1930	414 205,64	2 212 143,36		0,10	
1929	414 203,15	2 212 149,66		0,10	
1928	414 199,43	2 212 148,19		0,10	
1927	414 201,92	2 212 141,89		0,10	
1926	414 167,38	2 212 128,25		0,10	
1925	414 165,07	2 212 134,10		0,10	
1924	414 161,35	2 212 132,63		0,10	
1923	414 163,66	2 212 126,78		0,10	
1922	414 143,39	2 212 118,77		0,10	
1921	414 140,99	2 212 124,84		0,10	
1920	414 137,27	2 212 123,37		0,10	
1919	414 139,68	2 212 117,28		0,10	
1918	414 131,39	2 212 113,85		0,10	
1917	414 129,13	2 212 119,29		0,10	
1916	414 125,38	2 212 117,89		0,10	
1915	414 127,69	2 212 112,32		0,10	
1914	414 118,41	2 212 108,48		0,10	
1913	414 113,56	2 212 124,63		0,10	
1912	414 104,38	2 212 153,82		0,10	
1911	414 095,32	2 212 184,64		0,10	
1910	414 090,09	2 212 204,12		0,10	
1909	414 092,14	2 212 204,93		0,10	
1908	414 094,65	2 212 198,57		0,10	
1907	414 098,37	2 212 200,04		0,10	
1906	414 095,86	2 212 206,40		0,10	
1905	414 113,29	2 212 213,41		0,10	
1904	414 116,21	2 212 206,35		0,10	
1903	414 119,95	2 212 207,75		0,10	
1902	414 116,99	2 212 214,94		0,10	
1901	414 136,09	2 212 222,56		0,10	
1900	414 138,66	2 212 216,02		0,10	
1899	414 142,39	2 212 217,48		0,10	
1898	414 139,82	2 212 224,02		0,10	
1897	414 154,67	2 212 229,86		0,10	
1896	414 157,17	2 212 222,97		0,10	
1895	414 160,90	2 212 224,40		0,10	
1894	414 158,43	2 212 231,22		0,10	
1893	414 169,23	2 212 235,14		0,10	
1892	414 171,61	2 212 228,60		0,10	
1891	414 175,31	2 212 230,14		0,10	
1890	414 172,99	2 212 236,51		0,10	
1889	414 180,40	2 212 239,19		0,10	
1888	414 212,56	2 212 249,76		0,10	
1887	414 214,66	2 212 243,82	0,10		
1886	414 218,43	2 212 245,15	0,10		
1885	414 216,34	2 212 251,08	0,10		
1884	414 225,62	2 212 254,35	0,10		
1883	414 227,72	2 212 248,38	0,10		

Раздел 2

Сведения о местоположении границ объекта					
1	2	3	4	5	6
1882	414 231,49	2 212 249,71	Аналитический метод	0,10	—
1881	414 229,39	2 212 255,68		0,10	
1880	414 252,24	2 212 263,71		0,10	
1879	414 254,65	2 212 256,75		0,10	
1878	414 258,51	2 212 257,84		0,10	
1877	414 256,02	2 212 265,02		0,10	
1876	414 261,91	2 212 267,06		0,10	
1875	414 264,58	2 212 259,34		0,10	
1874	414 268,36	2 212 260,64		0,10	
1873	414 265,69	2 212 268,37		0,10	
1872	414 323,01	2 212 288,35		0,10	
1871	414 328,17	2 212 269,33		0,10	
1870	414 375,58	2 212 263,27		0,10	
1869	414 372,42	2 212 247,58		0,10	
1868	414 375,12	2 212 247,17		0,10	
1867	414 377,87	2 212 247,65		0,10	
1866	414 377,24	2 212 251,25		0,10	
1865	414 380,35	2 212 266,69		0,10	
1864	414 331,33	2 212 272,96		0,10	
1863	414 330,03	2 212 277,76		0,10	
1862	414 376,55	2 212 293,88		0,10	
1861	414 397,38	2 212 300,80		0,10	
1860	414 473,60	2 212 325,50		0,10	
1859	414 472,37	2 212 329,31		0,10	
1858	414 445,51	2 212 320,57		0,10	
1857	414 442,02	2 212 331,32		0,10	
1856	414 438,30	2 212 329,86		0,10	
1855	414 441,70	2 212 319,34		0,10	
1854	414 405,98	2 212 307,78		0,10	
1853	414 402,80	2 212 317,64		0,10	
1852	414 399,05	2 212 316,26		0,10	
1851	414 402,17	2 212 306,55		0,10	
1850	414 389,85	2 212 302,52		0,10	
1849	414 386,72	2 212 311,95		0,10	
1848	414 382,92	2 212 310,69		0,10	
1847	414 386,06	2 212 301,25		0,10	
1846	414 366,32	2 212 294,57		0,10	
1845	414 363,04	2 212 304,05		0,10	
1844	414 359,26	2 212 302,74		0,10	
1843	414 362,54	2 212 293,26		0,10	
1842	414 328,98	2 212 281,63		0,10	
1841	414 319,87	2 212 315,20		0,10	
1840	414 298,70	2 212 385,75		0,10	
1839	414 316,46	2 212 392,17		0,10	
1838	414 318,38	2 212 386,87		0,10	
1837	414 322,14	2 212 388,23		0,10	
1836	414 320,23	2 212 393,53		0,10	
1835	414 332,03	2 212 397,79	0,10		
1834	414 333,96	2 212 392,32	0,10		
1833	414 337,73	2 212 393,66	0,10		
1832	414 335,80	2 212 399,12	0,10		
1831	414 378,48	2 212 414,07	0,10		
1830	414 379,98	2 212 409,71	0,10		
1829	414 383,77	2 212 411,01	0,10		
1828	414 382,27	2 212 415,37	0,10		

Раздел 2

Сведения о местоположении границ объекта

1	2	3	4	5	6
1827	414 403,51	2 212 422,67	Аналитический метод	0,10	—
1826	414 405,03	2 212 418,22		0,10	
1825	414 408,82	2 212 419,52		0,10	
1824	414 407,29	2 212 423,97		0,10	
1823	414 426,32	2 212 430,51		0,10	
1822	414 427,87	2 212 426,07		0,10	
1821	414 431,65	2 212 427,39		0,10	
1820	414 430,10	2 212 431,81		0,10	
1819	414 432,40	2 212 432,59		0,10	
1818	414 433,96	2 212 428,04		0,10	
1817	414 437,74	2 212 429,33		0,10	
1816	414 436,18	2 212 433,89		0,10	
1815	414 447,24	2 212 437,69		0,10	
1814	414 464,29	2 212 450,47		0,10	
1813	414 461,89	2 212 453,67		0,10	
1812	414 445,35	2 212 441,27		0,10	
1811	414 444,68	2 212 441,04		0,10	
1810	414 442,19	2 212 448,29		0,10	
1809	414 438,36	2 212 447,14		0,10	
1808	414 440,90	2 212 439,74		0,10	
1807	414 415,32	2 212 430,96		0,10	
1806	414 412,63	2 212 438,79		0,10	
1805	414 408,85	2 212 437,49		0,10	
1804	414 411,54	2 212 429,66		0,10	
1803	414 404,28	2 212 427,16		0,10	
1802	414 401,58	2 212 435,01		0,10	
1801	414 397,80	2 212 433,71		0,10	
1800	414 400,50	2 212 425,86		0,10	
1799	414 382,71	2 212 419,75		0,10	
1798	414 380,02	2 212 427,59		0,10	
1797	414 376,23	2 212 426,29		0,10	
1796	414 378,92	2 212 418,45		0,10	
1795	414 359,51	2 212 411,74		0,10	
1794	414 356,85	2 212 419,28		0,10	
1793	414 353,08	2 212 417,95		0,10	
1792	414 355,74	2 212 410,41		0,10	
1791	414 343,26	2 212 406,00		0,10	
1790	414 341,01	2 212 412,42		0,10	
1789	414 337,24	2 212 411,10		0,10	
1788	414 339,49	2 212 404,67		0,10	
1787	414 318,85	2 212 397,28		0,10	
1786	414 316,48	2 212 403,63		0,10	
1785	414 312,71	2 212 402,27		0,10	
1784	414 315,08	2 212 395,92		0,10	
1783	414 297,55	2 212 389,55		0,10	
1782	414 281,84	2 212 440,44		0,10	
1781	414 272,58	2 212 481,51		0,10	
1780	414 286,03	2 212 486,61		0,10	
1779	414 287,00	2 212 483,98		0,10	
1778	414 290,75	2 212 485,37		0,10	
1777	414 289,77	2 212 488,02	0,10		
1776	414 306,59	2 212 494,32	0,10		
1775	414 307,54	2 212 491,76	0,10		
1774	414 311,29	2 212 493,14	0,10		
1773	414 310,34	2 212 495,71	0,10		

Раздел 2

Сведения о местоположении границ объекта

1	2	3	4	5	6
1772	414 341,94	2 212 507,34	Аналитический метод	0,10	—
1771	414 343,03	2 212 504,53		0,10	
1770	414 346,76	2 212 505,97		0,10	
1769	414 345,68	2 212 508,77		0,10	
1768	414 368,77	2 212 517,62		0,10	
1767	414 370,19	2 212 513,91		0,10	
1766	414 373,93	2 212 515,35		0,10	
1765	414 372,50	2 212 519,05		0,10	
1764	414 381,12	2 212 522,36		0,10	
1763	414 382,58	2 212 518,57		0,10	
1762	414 386,31	2 212 520,00		0,10	
1761	414 384,85	2 212 523,79		0,10	
1760	414 410,53	2 212 533,73		0,10	
1759	414 412,24	2 212 529,35		0,10	
1758	414 415,96	2 212 530,80		0,10	
1757	414 414,28	2 212 535,19		0,10	
1756	414 425,67	2 212 539,38		0,10	
1755	414 427,28	2 212 534,99		0,10	
1754	414 431,03	2 212 536,37		0,10	
1753	414 429,42	2 212 540,76		0,10	
1752	414 451,71	2 212 548,96		0,10	
1751	414 453,29	2 212 544,66		0,10	
1750	414 457,05	2 212 546,04		0,10	
1749	414 455,47	2 212 550,34		0,10	
1748	414 462,88	2 212 553,06		0,10	
1747	414 492,30	2 212 547,36		0,10	
1746	414 492,07	2 212 544,92		0,10	
1745	414 496,01	2 212 544,22		0,10	
1744	414 496,64	2 212 550,59		0,10	
1743	414 466,75	2 212 556,39		0,10	
1742	414 467,86	2 212 557,52		0,10	
1741	414 465,01	2 212 560,32		0,10	
1740	414 461,60	2 212 556,85		0,10	
1739	414 440,20	2 212 548,98		0,10	
1738	414 439,53	2 212 551,78		0,10	
1737	414 442,96	2 212 564,66		0,10	
1736	414 439,09	2 212 565,69		0,10	
1735	414 435,40	2 212 551,83		0,10	
1734	414 436,41	2 212 547,59		0,10	
1733	414 409,77	2 212 537,73		0,10	
1732	414 407,35	2 212 543,96		0,10	
1731	414 403,62	2 212 542,51		0,10	
1730	414 406,04	2 212 536,28		0,10	
1729	414 339,06	2 212 510,51		0,10	
1728	414 295,79	2 212 494,58		0,10	
1727	414 271,43	2 212 485,36	0,10		
1726	414 237,19	2 212 575,80	0,10		
1725	414 234,29	2 212 582,38	0,10		
1724	414 242,82	2 212 586,13	0,10		
1723	414 245,94	2 212 590,03	0,10		
1722	414 266,95	2 212 573,24	0,10		
1721	414 287,14	2 212 562,20	0,10		
1720	414 317,21	2 212 544,76	0,10		
1719	414 319,21	2 212 548,22	0,10		
1718	414 313,49	2 212 551,54	0,10		

Раздел 2

Сведения о местоположении границ объекта					
1	2	3	4	5	6
1717	414 314,92	2 212 554,01	Аналитический метод	0,10	—
1716	414 311,37	2 212 555,88		0,10	
1715	414 310,03	2 212 553,55		0,10	
1714	414 294,23	2 212 562,71		0,10	
1713	414 294,56	2 212 563,27		0,10	
1712	414 291,10	2 212 565,28		0,10	
1711	414 290,77	2 212 564,72		0,10	
1710	414 271,58	2 212 575,27		0,10	
1709	414 272,00	2 212 576,05		0,10	
1708	414 268,50	2 212 577,97		0,10	
1707	414 268,18	2 212 577,38		0,10	
1706	414 245,17	2 212 595,76		0,10	
1705	414 245,54	2 212 596,21		0,10	
1704	414 242,73	2 212 599,09		0,10	
1703	414 242,04	2 212 598,26		0,10	
1702	414 226,19	2 212 610,92		0,10	
1701	414 243,54	2 212 653,19		0,10	
1700	414 247,17	2 212 660,20		0,10	
1699	414 251,26	2 212 667,39		0,10	
1698	414 277,32	2 212 716,89		0,10	
1697	414 283,26	2 212 715,74		0,10	
1696	414 283,05	2 212 714,63		0,10	
1695	414 286,97	2 212 713,87		0,10	
1694	414 287,19	2 212 714,97		0,10	
1693	414 295,01	2 212 713,45		0,10	
1692	414 317,70	2 212 710,17		0,10	
1691	414 342,55	2 212 706,19		0,10	
1690	414 406,67	2 212 695,04		0,10	
1689	414 406,52	2 212 694,18		0,10	
1688	414 410,46	2 212 693,50		0,10	
1687	414 410,60	2 212 694,36		0,10	
1686	414 412,57	2 212 694,02		0,10	
1685	414 413,25	2 212 697,96		0,10	
1684	414 393,35	2 212 701,42		0,10	
1683	414 400,85	2 212 727,86		0,10	
1682	414 396,93	2 212 728,68		0,10	
1681	414 389,39	2 212 702,11		0,10	
1680	414 343,21	2 212 710,13		0,10	
1679	414 311,18	2 212 715,15		0,10	
1678	414 321,28	2 212 784,92		0,10	
1677	414 317,32	2 212 785,50		0,10	
1676	414 317,04	2 212 783,52		0,10	
1675	414 311,10	2 212 784,38		0,10	
1674	414 310,53	2 212 780,42		0,10	
1673	414 316,46	2 212 779,56		0,10	
1672	414 307,22	2 212 715,72		0,10	
1671	414 295,68	2 212 717,40		0,10	
1670	414 275,17	2 212 721,39		0,10	
1669	414 247,75	2 212 669,31		0,10	
1668	414 243,65	2 212 662,10		0,10	
1667	414 239,90	2 212 654,87	0,10		
1666	414 221,79	2 212 610,73	0,10		
1665	414 215,60	2 212 624,74	0,10		
1664	414 227,57	2 212 681,19	0,10		
1663	414 245,58	2 212 749,64	0,10		

Раздел 2

Сведения о местоположении границ объекта					
1	2	3	4	5	6
1662	414 241,83	2 212 750,63	Аналитический метод	0,10	—
1661	414 241,57	2 212 749,66		0,10	
1660	414 241,02	2 212 749,81		0,10	
1659	414 240,44	2 212 745,82		0,10	
1658	414 223,68	2 212 682,12		0,10	
1657	414 211,42	2 212 624,31		0,10	
1656	414 213,34	2 212 619,96		0,10	
1655	414 201,69	2 212 624,06		0,10	
1654	414 204,07	2 212 630,73		0,10	
1653	414 200,30	2 212 632,07		0,10	
1652	414 197,92	2 212 625,40		0,10	
1651	414 159,30	2 212 638,90		0,10	
1650	414 155,79	2 212 639,95		0,10	
1649	414 157,84	2 212 646,77		0,10	
1648	414 154,01	2 212 647,92		0,10	
1647	414 151,96	2 212 641,10		0,10	
1646	414 122,67	2 212 649,90		0,10	
1645	414 124,71	2 212 657,27		0,10	
1644	414 120,86	2 212 658,34		0,10	
1643	414 118,82	2 212 651,00		0,10	
1642	414 104,15	2 212 655,08		0,10	
1641	414 106,20	2 212 662,48		0,10	
1640	414 102,35	2 212 663,55		0,10	
1639	414 100,29	2 212 656,15		0,10	
1638	414 073,03	2 212 663,71		0,10	
1637	414 074,78	2 212 669,99		0,10	
1636	414 070,92	2 212 671,06		0,10	
1635	414 069,18	2 212 664,78		0,10	
1634	414 057,95	2 212 667,82		0,10	
1633	414 059,66	2 212 674,14		0,10	
1632	414 055,80	2 212 675,18		0,10	
1631	414 054,09	2 212 668,86		0,10	
1630	414 039,92	2 212 672,68		0,10	
1629	414 027,20	2 212 675,62		0,10	
1628	414 028,46	2 212 681,11		0,10	
1627	414 024,57	2 212 682,01		0,10	
1626	414 023,30	2 212 676,51		0,10	
1625	414 013,71	2 212 678,72		0,10	
1624	414 009,27	2 212 679,58		0,10	
1623	414 010,18	2 212 684,36		0,10	
1622	414 003,63	2 212 685,62		0,10	
1621	414 002,71	2 212 680,83		0,10	
1620	413 993,53	2 212 682,60		0,10	
1619	413 994,16	2 212 685,87		0,10	
1618	413 990,23	2 212 686,62		0,10	
1617	413 989,61	2 212 683,35		0,10	
1616	413 973,87	2 212 686,37		0,10	
1615	413 964,89	2 212 687,77	0,10		
1614	413 965,37	2 212 690,85	0,10		
1613	413 961,42	2 212 691,46	0,10		
1612	413 960,93	2 212 688,39	0,10		
1611	413 948,68	2 212 690,30	0,10		
1610	413 929,78	2 212 692,98	0,10		
1609	413 930,61	2 212 698,80	0,10		
1608	413 926,65	2 212 699,36	0,10		

Раздел 2

Сведения о местоположении границ объекта					
1	2	3	4	5	6
1607	413 925,82	2 212 693,55	Аналитический метод	0,10	—
1606	413 913,14	2 212 695,34		0,10	
1605	413 907,94	2 212 695,02		0,10	
1604	413 906,37	2 212 701,16		0,10	
1603	413 918,25	2 212 765,47		0,10	
1602	413 914,33	2 212 766,19		0,10	
1601	413 913,78	2 212 763,31		0,10	
1600	413 894,95	2 212 767,32		0,10	
1599	413 895,57	2 212 770,20		0,10	
1598	413 891,66	2 212 771,03		0,10	
1597	413 890,21	2 212 764,24		0,10	
1596	413 913,03	2 212 759,37		0,10	
1595	413 902,28	2 212 701,01		0,10	
1594	413 903,88	2 212 694,77		0,10	
1593	413 870,12	2 212 692,46		0,10	
1592	413 869,68	2 212 698,73		0,10	
1591	413 865,69	2 212 698,45		0,10	
1590	413 866,12	2 212 692,20		0,10	
1589	413 853,99	2 212 691,69		0,10	
1588	413 853,89	2 212 693,93		0,10	
1587	413 849,90	2 212 693,76		0,10	
1586	413 850,03	2 212 691,52		0,10	
1585	413 841,56	2 212 691,16		0,10	
1584	413 813,54	2 212 691,63		0,10	
1583	413 805,06	2 212 693,02		0,10	
1582	413 805,63	2 212 696,48		0,10	
1581	413 801,68	2 212 697,12		0,10	
1580	413 801,12	2 212 693,66		0,10	
1579	413 784,53	2 212 696,49		0,10	
1578	413 785,31	2 212 700,61		0,10	
1577	413 781,38	2 212 701,35		0,10	
1576	413 780,60	2 212 697,23		0,10	
1575	413 771,40	2 212 698,96		0,10	
1574	413 771,48	2 212 699,36		0,10	
1573	413 767,55	2 212 700,10		0,10	
1572	413 767,47	2 212 699,70		0,10	
1571	413 758,45	2 212 701,39		0,10	
1570	413 759,20	2 212 705,40		0,10	
1569	413 755,27	2 212 706,14		0,10	
1568	413 754,52	2 212 702,13		0,10	
1567	413 742,99	2 212 704,35		0,10	
1566	413 743,86	2 212 708,38		0,10	
1565	413 739,94	2 212 709,21		0,10	
1564	413 739,08	2 212 705,19		0,10	
1563	413 718,58	2 212 709,58		0,10	
1562	413 719,28	2 212 712,85		0,10	
1561	413 715,37	2 212 713,69		0,10	
1560	413 714,67	2 212 710,42		0,10	
1559	413 686,65	2 212 716,51		0,10	
1558	413 687,43	2 212 719,79		0,10	
1557	413 683,52	2 212 720,65	0,10		
1556	413 682,80	2 212 717,35	0,10		
1555	413 677,47	2 212 718,52	0,10		
1554	413 666,45	2 212 720,39	0,10		
1553	413 678,61	2 212 785,57	0,10		

Раздел 2

Сведения о местоположении границ объекта					
1	2	3	4	5	6
1552	413 682,71	2 212 784,80	Аналитический метод	0,10	—
1551	413 683,44	2 212 788,74		0,10	
1550	413 679,34	2 212 789,50		0,10	
1549	413 681,98	2 212 803,66		0,10	
1548	413 684,30	2 212 801,92		0,10	
1547	413 686,64	2 212 801,04		0,10	
1546	413 687,81	2 212 800,76		0,10	
1545	413 691,15	2 212 800,54		0,10	
1544	413 693,58	2 212 801,10		0,10	
1543	413 695,80	2 212 802,25		0,10	
1542	413 697,67	2 212 803,92		0,10	
1541	413 699,06	2 212 805,99		0,10	
1540	413 699,90	2 212 808,35		0,10	
1539	413 700,26	2 212 810,34		0,10	
1538	413 700,17	2 212 812,84		0,10	
1537	413 699,47	2 212 815,24		0,10	
1536	413 698,58	2 212 816,85		0,10	
1535	413 696,93	2 212 818,73		0,10	
1534	413 694,87	2 212 820,14		0,10	
1533	413 692,52	2 212 821,00		0,10	
1532	413 691,34	2 212 821,27		0,10	
1531	413 688,10	2 212 821,46		0,10	
1530	413 685,66	2 212 820,90		0,10	
1529	413 684,35	2 212 820,22		0,10	
1528	413 693,42	2 212 870,18		0,10	
1527	413 694,84	2 212 880,25		0,10	
1526	413 697,37	2 212 879,90		0,10	
1525	413 697,92	2 212 883,86		0,10	
1524	413 695,39	2 212 884,22		0,10	
1523	413 697,42	2 212 898,73		0,10	
1522	413 709,89	2 212 896,01		0,10	
1521	413 725,20	2 212 892,33		0,10	
1520	413 724,93	2 212 891,21		0,10	
1519	413 728,82	2 212 890,27		0,10	
1518	413 729,09	2 212 891,39		0,10	
1517	413 750,84	2 212 886,84		0,10	
1516	413 750,54	2 212 885,41		0,10	
1515	413 754,46	2 212 884,60		0,10	
1514	413 754,76	2 212 886,04		0,10	
1513	413 788,03	2 212 879,05		0,10	
1512	413 787,92	2 212 878,55		0,10	
1511	413 791,83	2 212 877,68		0,10	
1510	413 791,95	2 212 878,23		0,10	
1509	413 831,33	2 212 871,03		0,10	
1508	413 831,09	2 212 869,72		0,10	
1507	413 835,03	2 212 869,01		0,10	
1506	413 835,27	2 212 870,32		0,10	
1505	413 848,46	2 212 867,92	0,10		
1504	413 862,13	2 212 864,17	0,10		
1503	413 861,84	2 212 863,09	0,10		
1502	413 865,73	2 212 862,17	0,10		
1501	413 865,99	2 212 863,11	0,10		
1500	413 874,28	2 212 860,84	0,10		
1499	413 874,14	2 212 860,31	0,10		
1498	413 878,00	2 212 859,25	0,10		

Раздел 2

Сведения о местоположении границ объекта					
1	2	3	4	5	6
1497	413 878,14	2 212 859,78	Аналитический метод	0,10	—
1496	413 903,88	2 212 852,46		0,10	
1495	413 925,69	2 212 843,97		0,10	
1494	413 942,14	2 212 838,63		0,10	
1493	413 954,17	2 212 835,16		0,10	
1492	413 978,74	2 212 827,09		0,10	
1491	414 018,12	2 212 814,88		0,10	
1490	414 038,35	2 212 808,96		0,10	
1489	414 070,39	2 212 799,89		0,10	
1488	414 069,82	2 212 797,86		0,10	
1487	414 073,66	2 212 796,77		0,10	
1486	414 074,24	2 212 798,80		0,10	
1485	414 098,59	2 212 792,24		0,10	
1484	414 099,63	2 212 796,10		0,10	
1483	414 074,92	2 212 802,76		0,10	
1482	414 039,47	2 212 812,80		0,10	
1481	414 019,28	2 212 818,71		0,10	
1480	413 979,96	2 212 830,90		0,10	
1479	413 955,35	2 212 838,99		0,10	
1478	413 943,31	2 212 842,46		0,10	
1477	413 927,03	2 212 847,74		0,10	
1476	413 905,16	2 212 856,26		0,10	
1475	413 885,50	2 212 861,91		0,10	
1474	413 849,35	2 212 871,82		0,10	
1473	413 793,89	2 212 881,91		0,10	
1472	413 731,84	2 212 894,84		0,10	
1471	413 710,78	2 212 899,91		0,10	
1470	413 689,46	2 212 904,57		0,10	
1469	413 633,66	2 212 914,78		0,10	
1468	413 590,57	2 212 923,86		0,10	
1467	413 554,23	2 212 931,78		0,10	
1466	413 524,84	2 212 937,89		0,10	
1465	413 486,20	2 212 942,74		0,10	
1464	413 430,74	2 212 953,75		0,10	
1463	413 397,21	2 212 961,41		0,10	
1462	413 364,48	2 212 967,08		0,10	
1461	413 321,49	2 212 974,76		0,10	
1460	413 258,51	2 212 986,68		0,10	
1459	413 237,60	2 212 991,25		0,10	
1458	413 206,53	2 212 996,11		0,10	
1457	413 095,78	2 213 016,86		0,10	
1456	413 068,21	2 213 021,70		0,10	
1455	413 034,28	2 213 028,06		0,10	
1454	413 007,81	2 213 033,43		0,10	
1453	412 973,13	2 213 039,05		0,10	
1452	412 943,34	2 213 043,38		0,10	
1451	412 903,05	2 213 045,81		0,10	
1450	412 859,99	2 213 050,15	0,10		
1449	412 826,73	2 213 054,27	0,10		
1448	412 797,05	2 213 058,72	0,10		
1447	412 762,07	2 213 063,43	0,10		
1446	412 739,60	2 213 067,18	0,10		
1445	412 711,35	2 213 071,37	0,10		
1444	412 663,77	2 213 077,68	0,10		
1443	412 626,76	2 213 082,22	0,10		

Раздел 2

Сведения о местоположении границ объекта					
1	2	3	4	5	6
1442	412 608,91	2 213 085,04	Аналитический метод	0,10	—
1441	412 582,24	2 213 088,37		0,10	
1440	412 535,98	2 213 096,08		0,10	
1439	412 503,04	2 213 102,19		0,10	
1438	412 491,13	2 213 039,91		0,10	
1437	412 487,77	2 213 040,55		0,10	
1436	412 487,20	2 213 036,59		0,10	
1435	412 490,38	2 213 035,98		0,10	
Вырез 1 из 8					
3345	412 578,90	2 212 975,40	Аналитический метод	0,10	—
3346	412 567,05	2 212 976,32		0,10	
3347	412 567,41	2 212 980,95		0,10	
3348	412 563,42	2 212 981,26		0,10	
3349	412 563,06	2 212 976,62		0,10	
3350	412 548,15	2 212 977,78		0,10	
3351	412 544,66	2 212 978,19		0,10	
3352	412 545,11	2 212 981,94		0,10	
3353	412 541,14	2 212 982,42		0,10	
3354	412 540,69	2 212 978,67		0,10	
3355	412 529,29	2 212 980,03		0,10	
3356	412 511,61	2 212 981,09		0,10	
3357	412 511,63	2 212 981,46		0,10	
3358	412 507,64	2 212 981,70		0,10	
3359	412 507,62	2 212 981,33		0,10	
3360	412 499,14	2 212 981,84		0,10	
3361	412 484,18	2 212 982,33		0,10	
3362	412 506,22	2 213 097,53		0,10	
3363	412 509,96	2 213 096,84		0,10	
3364	412 509,67	2 213 095,27		0,10	
3365	412 513,60	2 213 094,54		0,10	
3366	412 513,89	2 213 096,11		0,10	
3367	412 536,29	2 213 091,98		0,10	
3368	412 536,18	2 213 091,27		0,10	
3369	412 540,12	2 213 090,62		0,10	
3370	412 540,24	2 213 091,33		0,10	
3371	412 558,42	2 213 088,35		0,10	
3372	412 558,35	2 213 087,94		0,10	
3373	412 562,30	2 213 087,29		0,10	
3374	412 562,37	2 213 087,70		0,10	
3375	412 581,65	2 213 084,41		0,10	
3376	412 593,20	2 213 082,97		0,10	
3377	412 595,97	2 213 040,28		0,10	
3378	412 595,59	2 213 040,26		0,10	
3379	412 595,87	2 213 036,27		0,10	
3380	412 596,20	2 213 036,28		0,10	
3381	412 597,32	2 213 016,26		0,10	
3382	412 598,03	2 212 989,45		0,10	
3383	412 597,56	2 212 989,44		0,10	
3384	412 597,62	2 212 985,44		0,10	
3385	412 598,10	2 212 985,45	0,10		
3386	412 598,28	2 212 974,50	0,10		
3345	412 578,90	2 212 975,40	0,10		
Вырез 2 из 8					
3387	413 523,21	2 211 938,06	Аналитический метод	0,10	—
3388	413 527,45	2 211 912,88		0,10	

Раздел 2

Сведения о местоположении границ объекта					
1	2	3	4	5	6
3389	413 552,89	2 211 918,14	Аналитический метод	0,10	—
3390	413 552,23	2 211 921,30		0,10	
3391	413 556,15	2 211 922,11		0,10	
3392	413 556,81	2 211 918,95		0,10	
3393	413 557,33	2 211 919,06		0,10	
3394	413 579,78	2 211 924,62		0,10	
3395	413 579,15	2 211 927,17		0,10	
3396	413 583,03	2 211 928,13		0,10	
3397	413 583,67	2 211 925,58		0,10	
3398	413 585,79	2 211 926,11		0,10	
3399	413 604,99	2 211 931,38		0,10	
3400	413 604,44	2 211 933,39		0,10	
3401	413 608,30	2 211 934,45		0,10	
3402	413 608,85	2 211 932,44		0,10	
3403	413 626,12	2 211 937,30		0,10	
3404	413 625,58	2 211 939,19		0,10	
3405	413 629,43	2 211 940,29		0,10	
3406	413 629,97	2 211 938,40		0,10	
3407	413 667,29	2 211 949,06		0,10	
3408	413 666,43	2 211 952,05		0,10	
3409	413 670,28	2 211 953,15		0,10	
3410	413 671,13	2 211 950,17		0,10	
3411	413 686,01	2 211 955,34		0,10	
3412	413 685,24	2 211 957,55		0,10	
3413	413 689,02	2 211 958,86		0,10	
3414	413 689,77	2 211 956,71		0,10	
3415	413 712,96	2 211 966,17		0,10	
3416	413 717,24	2 211 980,25		0,10	
3417	413 705,13	2 212 011,24		0,10	
3418	413 687,30	2 212 055,52		0,10	
3419	413 675,99	2 212 051,69		0,10	
3420	413 678,12	2 212 045,91		0,10	
3421	413 674,37	2 212 044,52		0,10	
3422	413 672,20	2 212 050,40		0,10	
3423	413 667,51	2 212 048,81		0,10	
3424	413 669,91	2 212 042,88		0,10	
3425	413 666,20	2 212 041,38		0,10	
3426	413 663,72	2 212 047,53		0,10	
3427	413 657,34	2 212 045,36		0,10	
3428	413 650,15	2 212 042,53		0,10	
3429	413 652,64	2 212 036,21		0,10	
3430	413 648,92	2 212 034,75		0,10	
3431	413 646,43	2 212 041,07		0,10	
3432	413 619,85	2 212 030,61	0,10		
3433	413 621,74	2 212 025,77	0,10		
3434	413 618,01	2 212 024,32	0,10		
3435	413 616,12	2 212 029,14	0,10		
3436	413 608,67	2 212 026,22	0,10		
3437	413 610,65	2 212 021,13	0,10		
3438	413 606,93	2 212 019,68	0,10		
3439	413 604,94	2 212 024,78	0,10		
3440	413 592,13	2 212 019,86	0,10		
3441	413 593,91	2 212 015,47	0,10		
3442	413 590,20	2 212 013,96	0,10		
3443	413 588,39	2 212 018,42	0,10		

Раздел 2

Сведения о местоположении границ объекта					
1	2	3	4	5	6
3444	413 565,66	2 212 009,01	Аналитический метод	0,10	—
3445	413 567,50	2 212 004,64		0,10	
3446	413 563,81	2 212 003,10		0,10	
3447	413 561,98	2 212 007,46		0,10	
3448	413 553,55	2 212 003,93		0,10	
3449	413 544,08	2 211 997,25		0,10	
3450	413 539,42	2 211 993,15		0,10	
3451	413 540,48	2 211 991,95		0,10	
3452	413 537,15	2 211 989,70		0,10	
3453	413 536,42	2 211 990,51		0,10	
3454	413 531,75	2 211 986,39		0,10	
3455	413 525,13	2 211 977,96		0,10	
3456	413 519,90	2 211 959,29		0,10	
3387	413 523,21	2 211 938,06		0,10	
Вырез 3 из 8					
3457	413 402,81	2 212 666,17	Аналитический метод	0,10	—
3458	413 415,55	2 212 664,10		0,10	
3459	413 418,84	2 212 707,25		0,10	
3460	413 424,43	2 212 764,72		0,10	
3461	413 384,11	2 212 772,38		0,10	
3462	413 372,99	2 212 704,68		0,10	
3463	413 368,96	2 212 671,68		0,10	
3457	413 402,81	2 212 666,17		0,10	
Вырез 4 из 8					
3464	413 621,75	2 212 243,37	Аналитический метод	0,10	—
3465	413 628,76	2 212 245,99		0,10	
3466	413 625,41	2 212 254,83		0,10	
3467	413 618,41	2 212 252,18		0,10	
3464	413 621,75	2 212 243,37		0,10	
Вырез 5 из 8					
3468	413 726,64	2 212 052,73	Аналитический метод	0,10	—
3469	413 728,05	2 212 037,07		0,10	
3470	413 730,26	2 212 017,84		0,10	
3471	413 733,37	2 211 982,63		0,10	
3472	413 732,19	2 211 947,98		0,10	
3473	413 728,04	2 211 855,96		0,10	
3474	413 802,75	2 211 866,14		0,10	
3475	413 831,15	2 211 870,36		0,10	
3476	413 836,72	2 211 907,21		0,10	
3477	413 834,22	2 211 907,59		0,10	
3478	413 834,82	2 211 911,54		0,10	
3479	413 841,28	2 211 910,57		0,10	
3480	413 835,29	2 211 870,98		0,10	
3481	413 840,59	2 211 871,76		0,10	
3482	413 870,91	2 211 877,12		0,10	
3483	413 858,86	2 211 938,72		0,10	
3484	413 852,16	2 211 975,80		0,10	
3485	413 840,88	2 212 035,67		0,10	
3486	413 848,60	2 212 041,67		0,10	
3487	413 879,94	2 212 037,04		0,10	
3488	413 901,09	2 212 033,25		0,10	
3489	413 902,16	2 212 039,21		0,10	
3490	413 906,10	2 212 038,50		0,10	
3491	413 905,03	2 212 032,55		0,10	
3492	413 915,42	2 212 030,69	0,10		

Раздел 2

Сведения о местоположении границ объекта					
1	2	3	4	5	6
3493	413 919,26	2 212 032,26	Аналитический метод	0,10	—
3494	413 916,68	2 212 038,66		0,10	
3495	413 920,39	2 212 040,15		0,10	
3496	413 922,96	2 212 033,77		0,10	
3497	413 952,74	2 212 045,91		0,10	
3498	413 950,39	2 212 051,68		0,10	
3499	413 954,09	2 212 053,19		0,10	
3500	413 956,45	2 212 047,42		0,10	
3501	413 962,97	2 212 050,08		0,10	
3502	413 972,34	2 212 053,39		0,10	
3503	413 970,47	2 212 058,68		0,10	
3504	413 974,24	2 212 060,01		0,10	
3505	413 976,11	2 212 054,72		0,10	
3506	413 990,43	2 212 059,78		0,10	
3507	413 987,95	2 212 066,69		0,10	
3508	413 991,66	2 212 068,17		0,10	
3509	413 994,19	2 212 061,14		0,10	
3510	414 001,69	2 212 063,84		0,10	
3511	413 999,04	2 212 071,19		0,10	
3512	414 002,80	2 212 072,55		0,10	
3513	414 005,45	2 212 065,20		0,10	
3514	414 008,81	2 212 066,41		0,10	
3515	414 006,11	2 212 073,88		0,10	
3516	414 009,84	2 212 075,33		0,10	
3517	414 012,57	2 212 067,76		0,10	
3518	414 019,22	2 212 070,16		0,10	
3519	414 016,46	2 212 077,82		0,10	
3520	414 020,22	2 212 079,18		0,10	
3521	414 022,98	2 212 071,52		0,10	
3522	414 030,42	2 212 074,20		0,10	
3523	414 027,66	2 212 081,87		0,10	
3524	414 031,42	2 212 083,23		0,10	
3525	414 034,19	2 212 075,55		0,10	
3526	414 042,94	2 212 078,98		0,10	
3527	414 039,93	2 212 086,34		0,10	
3528	414 043,69	2 212 087,71		0,10	
3529	414 046,64	2 212 080,49		0,10	
3530	414 073,37	2 212 091,45		0,10	
3531	414 070,78	2 212 097,75		0,10	
3532	414 074,52	2 212 099,16		0,10	
3533	414 077,07	2 212 092,97		0,10	
3534	414 082,78	2 212 095,16		0,10	
3535	414 080,67	2 212 101,67		0,10	
3536	414 084,47	2 212 102,90		0,10	
3537	414 086,58	2 212 096,40		0,10	
3538	414 090,92	2 212 097,80		0,10	
3539	414 113,17	2 212 104,10		0,10	
3540	414 112,01	2 212 107,68	0,10		
3541	414 114,27	2 212 108,35	0,10		
3542	414 109,74	2 212 123,46	0,10		
3543	414 100,55	2 212 152,66	0,10		
3544	414 091,47	2 212 183,55	0,10		
3545	414 086,34	2 212 202,65	0,10		
3546	414 082,30	2 212 201,05	0,10		
3547	414 087,12	2 212 186,61	0,10		

Раздел 2

Сведения о местоположении границ объекта					
1	2	3	4	5	6
3548	414 083,33	2 212 185,34	Аналитический метод	0,10	—
3549	414 078,58	2 212 199,58		0,10	
3550	414 036,89	2 212 183,31		0,10	
3551	414 026,41	2 212 179,59		0,10	
3552	414 029,03	2 212 172,21		0,10	
3553	414 025,26	2 212 170,87		0,10	
3554	414 022,64	2 212 178,25		0,10	
3555	414 020,06	2 212 177,33		0,10	
3556	414 021,65	2 212 172,84		0,10	
3557	414 017,88	2 212 171,50		0,10	
3558	414 016,29	2 212 175,99		0,10	
3559	413 988,83	2 212 166,29		0,10	
3560	413 990,19	2 212 162,41		0,10	
3561	413 986,41	2 212 161,09		0,10	
3562	413 985,06	2 212 164,98		0,10	
3563	413 981,21	2 212 163,63		0,10	
3564	413 982,56	2 212 159,76		0,10	
3565	413 978,78	2 212 158,44		0,10	
3566	413 977,43	2 212 162,31		0,10	
3567	413 973,90	2 212 161,08		0,10	
3568	413 975,14	2 212 156,97		0,10	
3569	413 971,31	2 212 155,82		0,10	
3570	413 970,08	2 212 159,88		0,10	
3571	413 959,04	2 212 156,55		0,10	
3572	413 952,83	2 212 154,26		0,10	
3573	413 954,69	2 212 149,22		0,10	
3574	413 950,94	2 212 147,83		0,10	
3575	413 949,08	2 212 152,87		0,10	
3576	413 946,85	2 212 152,05		0,10	
3577	413 948,78	2 212 146,82		0,10	
3578	413 945,03	2 212 145,44		0,10	
3579	413 943,10	2 212 150,67		0,10	
3580	413 931,02	2 212 146,21		0,10	
3581	413 932,95	2 212 140,95		0,10	
3582	413 929,20	2 212 139,57		0,10	
3583	413 927,29	2 212 144,73		0,10	
3584	413 919,11	2 212 141,27		0,10	
3585	413 921,24	2 212 136,25		0,10	
3586	413 917,55	2 212 134,69		0,10	
3587	413 915,43	2 212 139,71		0,10	
3588	413 905,05	2 212 135,32		0,10	
3589	413 901,23	2 212 134,05		0,10	
3590	413 903,03	2 212 128,64	0,10		
3591	413 899,23	2 212 127,37	0,10		
3592	413 897,43	2 212 132,78	0,10		
3593	413 889,52	2 212 130,14	0,10		
3594	413 880,45	2 212 126,38	0,10		
3595	413 882,67	2 212 120,97	0,10		
3596	413 878,97	2 212 119,45	0,10		
3597	413 876,76	2 212 124,84	0,10		
3598	413 874,11	2 212 123,74	0,10		
3599	413 876,24	2 212 118,57	0,10		
3600	413 872,54	2 212 117,04	0,10		
3601	413 870,41	2 212 122,21	0,10		
3602	413 866,03	2 212 120,39	0,10		

Раздел 2

Сведения о местоположении границ объекта					
1	2	3	4	5	6
3603	413 863,63	2 212 119,67	Аналитический метод	0,10	—
3604	413 865,24	2 212 114,31		0,10	
3605	413 861,51	2 212 112,84		0,10	
3606	413 859,80	2 212 118,51		0,10	
3607	413 857,84	2 212 117,92		0,10	
3608	413 848,69	2 212 114,54		0,10	
3609	413 850,91	2 212 108,55		0,10	
3610	413 847,16	2 212 107,16		0,10	
3611	413 844,94	2 212 113,15		0,10	
3612	413 837,99	2 212 110,58		0,10	
3613	413 827,43	2 212 105,99		0,10	
3614	413 829,98	2 212 100,13		0,10	
3615	413 826,24	2 212 098,71		0,10	
3616	413 823,76	2 212 104,40		0,10	
3617	413 817,16	2 212 101,53		0,10	
3618	413 819,61	2 212 095,89		0,10	
3619	413 815,94	2 212 094,30		0,10	
3620	413 813,49	2 212 099,94		0,10	
3621	413 803,40	2 212 095,73		0,10	
3622	413 805,83	2 212 089,81		0,10	
3623	413 802,27	2 212 087,90		0,10	
3624	413 799,70	2 212 094,22		0,10	
3625	413 770,71	2 212 082,42		0,10	
3626	413 759,33	2 212 077,95		0,10	
3627	413 734,38	2 212 070,13		0,10	
3628	413 736,51	2 212 045,92		0,10	
3629	413 732,64	2 212 043,87		0,10	
3630	413 730,48	2 212 068,90		0,10	
3631	413 725,30	2 212 067,48		0,10	
3468	413 726,64	2 212 052,73		0,10	
Вырез 6 из 8					
3632	413 674,06	2 212 142,96	Аналитический метод	0,10	—
3633	413 674,88	2 212 143,27		0,10	
3634	413 676,31	2 212 139,54		0,10	
3635	413 675,49	2 212 139,22		0,10	
3636	413 685,27	2 212 113,68		0,10	
3637	413 685,99	2 212 113,96		0,10	
3638	413 687,42	2 212 110,22		0,10	
3639	413 686,71	2 212 109,95		0,10	
3640	413 688,47	2 212 105,30		0,10	
3641	413 689,45	2 212 105,67		0,10	
3642	413 690,86	2 212 101,92		0,10	
3643	413 689,89	2 212 101,56		0,10	
3644	413 703,52	2 212 065,25		0,10	
3645	413 710,72	2 212 067,69		0,10	
3646	413 710,33	2 212 068,83		0,10	
3647	413 714,12	2 212 070,11		0,10	
3648	413 714,55	2 212 068,85		0,10	
3649	413 727,71	2 212 072,23		0,10	
3650	413 758,00	2 212 081,73		0,10	
3651	413 769,23	2 212 086,13		0,10	
3652	413 789,89	2 212 094,55		0,10	
3653	413 788,90	2 212 096,96		0,10	
3654	413 792,61	2 212 098,47		0,10	
3655	413 793,59	2 212 096,05		0,10	

Раздел 2

Сведения о местоположении границ объекта					
1	2	3	4	5	6
3656	413 807,02	2 212 101,52	Аналитический метод	0,10	—
3657	413 805,98	2 212 103,92		0,10	
3658	413 809,65	2 212 105,51		0,10	
3659	413 810,70	2 212 103,09		0,10	
3660	413 828,16	2 212 110,67		0,10	
3661	413 827,28	2 212 112,69		0,10	
3662	413 830,95	2 212 114,29		0,10	
3663	413 831,83	2 212 112,27		0,10	
3664	413 836,50	2 212 114,30		0,10	
3665	413 856,57	2 212 121,72		0,10	
3666	413 864,69	2 212 124,16		0,10	
3667	413 880,45	2 212 130,71		0,10	
3668	413 878,47	2 212 135,46		0,10	
3669	413 882,24	2 212 136,83		0,10	
3670	413 884,14	2 212 132,24		0,10	
3671	413 888,12	2 212 133,89		0,10	
3672	413 894,10	2 212 135,89		0,10	
3673	413 892,62	2 212 140,69		0,10	
3674	413 896,44	2 212 141,87		0,10	
3675	413 897,89	2 212 137,15		0,10	
3676	413 903,64	2 212 139,07		0,10	
3677	413 921,87	2 212 146,78		0,10	
3678	413 919,98	2 212 151,26		0,10	
3679	413 923,66	2 212 152,82		0,10	
3680	413 925,56	2 212 148,34		0,10	
3681	413 938,80	2 212 153,34		0,10	
3682	413 937,21	2 212 157,67		0,10	
3683	413 940,96	2 212 159,05		0,10	
3684	413 942,55	2 212 154,73		0,10	
3685	413 957,58	2 212 160,28		0,10	
3686	413 956,43	2 212 164,13		0,10	
3687	413 960,26	2 212 165,28		0,10	
3688	413 961,41	2 212 161,44		0,10	
3689	413 971,72	2 212 164,56		0,10	
3690	413 974,63	2 212 165,57		0,10	
3691	413 973,08	2 212 170,01		0,10	
3692	413 976,86	2 212 171,33		0,10	
3693	413 978,41	2 212 166,89		0,10	
3694	413 997,53	2 212 173,58		0,10	
3695	413 995,97	2 212 177,97		0,10	
3696	413 999,74	2 212 179,30	0,10		
3697	414 001,30	2 212 174,92	0,10		
3698	414 002,30	2 212 175,27	0,10		
3699	414 000,73	2 212 179,69	0,10		
3700	414 004,50	2 212 181,03	0,10		
3701	414 006,07	2 212 176,61	0,10		
3702	414 013,65	2 212 179,30	0,10		
3703	414 012,35	2 212 182,93	0,10		
3704	414 016,11	2 212 184,28	0,10		
3705	414 017,42	2 212 180,64	0,10		
3706	414 017,67	2 212 180,73	0,10		
3707	414 016,29	2 212 184,65	0,10		
3708	414 020,06	2 212 185,98	0,10		
3709	414 021,44	2 212 182,07	0,10		
3710	414 035,49	2 212 187,05	0,10		

Раздел 2

Сведения о местоположении границ объекта					
1	2	3	4	5	6
3711	414 042,29	2 212 189,70	Аналитический метод	0,10	—
3712	414 040,43	2 212 194,48		0,10	
3713	414 043,88	2 212 195,83		0,10	
3714	414 047,48	2 212 197,60		0,10	
3715	414 049,47	2 212 192,50		0,10	
3716	414 065,38	2 212 198,71		0,10	
3717	414 063,75	2 212 202,86		0,10	
3718	414 067,48	2 212 204,32		0,10	
3719	414 069,11	2 212 200,16		0,10	
3720	414 103,59	2 212 213,75		0,10	
3721	414 116,21	2 212 218,94		0,10	
3722	414 114,97	2 212 221,96		0,10	
3723	414 118,67	2 212 223,48		0,10	
3724	414 119,91	2 212 220,46		0,10	
3725	414 133,99	2 212 226,03		0,10	
3726	414 132,79	2 212 229,08		0,10	
3727	414 136,51	2 212 230,55		0,10	
3728	414 137,71	2 212 227,49		0,10	
3729	414 153,26	2 212 233,60		0,10	
3730	414 172,60	2 212 240,62		0,10	
3731	414 171,59	2 212 243,46		0,10	
3732	414 175,35	2 212 244,81		0,10	
3733	414 176,36	2 212 241,98		0,10	
3734	414 188,76	2 212 246,15		0,10	
3735	414 187,77	2 212 249,17		0,10	
3736	414 191,57	2 212 250,41		0,10	
3737	414 192,56	2 212 247,40		0,10	
3738	414 199,39	2 212 249,64		0,10	
3739	414 198,28	2 212 253,06		0,10	
3740	414 202,04	2 212 254,42		0,10	
3741	414 203,19	2 212 250,89		0,10	
3742	414 212,57	2 212 253,99		0,10	
3743	414 211,30	2 212 257,58		0,10	
3744	414 215,08	2 212 258,91		0,10	
3745	414 216,34	2 212 255,32		0,10	
3746	414 225,37	2 212 258,50		0,10	
3747	414 224,08	2 212 262,18		0,10	
3748	414 227,80	2 212 263,63		0,10	
3749	414 229,14	2 212 259,83		0,10	
3750	414 244,14	2 212 265,12		0,10	
3751	414 243,11	2 212 268,02		0,10	
3752	414 246,89	2 212 269,36		0,10	
3753	414 247,92	2 212 266,45		0,10	
3754	414 248,33	2 212 266,59		0,10	
3755	414 247,13	2 212 270,06		0,10	
3756	414 250,91	2 212 271,37	0,10		
3757	414 252,11	2 212 267,90	0,10		
3758	414 286,42	2 212 279,77	0,10		
3759	414 285,26	2 212 283,12	0,10		
3760	414 289,04	2 212 284,43	0,10		
3761	414 290,19	2 212 281,09	0,10		
3762	414 309,39	2 212 287,81	0,10		
3763	414 308,28	2 212 290,98	0,10		
3764	414 312,05	2 212 292,30	0,10		
3765	414 313,16	2 212 289,13	0,10		

Раздел 2

Сведения о местоположении границ объекта					
1	2	3	4	5	6
3766	414 321,96	2 212 292,22	Аналитический метод	0,10	—
3767	414 316,02	2 212 314,10		0,10	
3768	414 293,79	2 212 388,18		0,10	
3769	414 288,09	2 212 385,96		0,10	
3770	414 291,41	2 212 377,28		0,10	
3771	414 287,68	2 212 375,85		0,10	
3772	414 284,35	2 212 384,53		0,10	
3773	414 248,17	2 212 370,66		0,10	
3774	414 251,12	2 212 363,06		0,10	
3775	414 247,39	2 212 361,61		0,10	
3776	414 244,44	2 212 369,23		0,10	
3777	414 223,84	2 212 361,53		0,10	
3778	414 226,68	2 212 353,86		0,10	
3779	414 222,93	2 212 352,47		0,10	
3780	414 220,09	2 212 360,13		0,10	
3781	414 218,98	2 212 359,72		0,10	
3782	414 221,80	2 212 352,16		0,10	
3783	414 218,05	2 212 350,76		0,10	
3784	414 215,24	2 212 358,32		0,10	
3785	414 197,68	2 212 351,57		0,10	
3786	414 200,45	2 212 344,40		0,10	
3787	414 196,72	2 212 342,96		0,10	
3788	414 193,94	2 212 350,13		0,10	
3789	414 175,66	2 212 343,11		0,10	
3790	414 165,73	2 212 339,70		0,10	
3791	414 168,34	2 212 332,10		0,10	
3792	414 164,61	2 212 330,65		0,10	
3793	414 161,95	2 212 338,40		0,10	
3794	414 146,10	2 212 332,96		0,10	
3795	414 148,89	2 212 324,84		0,10	
3796	414 145,06	2 212 323,67		0,10	
3797	414 142,33	2 212 331,63		0,10	
3798	414 132,54	2 212 328,05		0,10	
3799	414 135,26	2 212 320,58		0,10	
3800	414 131,51	2 212 319,21		0,10	
3801	414 128,74	2 212 326,66		0,10	
3802	414 118,08	2 212 322,77		0,10	
3803	414 120,96	2 212 314,89		0,10	
3804	414 117,21	2 212 313,51		0,10	
3805	414 114,33	2 212 321,40		0,10	
3806	414 071,91	2 212 306,08	0,10		
3807	414 074,86	2 212 298,04	0,10		
3808	414 071,11	2 212 296,66	0,10		
3809	414 068,16	2 212 304,70	0,10		
3810	414 045,41	2 212 296,33	0,10		
3811	414 048,26	2 212 288,61	0,10		
3812	414 044,51	2 212 287,22	0,10		
3813	414 041,65	2 212 294,95	0,10		
3814	414 026,54	2 212 289,38	0,10		
3815	414 029,44	2 212 281,58	0,10		
3816	414 025,69	2 212 280,19	0,10		
3817	414 022,79	2 212 287,98	0,10		
3818	414 011,63	2 212 283,83	0,10		
3819	414 014,50	2 212 276,12	0,10		
3820	414 010,75	2 212 274,73	0,10		

Раздел 2

Сведения о местоположении границ объекта					
1	2	3	4	5	6
3821	414 007,88	2 212 282,44	Аналитический метод	0,10	—
3822	413 998,31	2 212 278,82		0,10	
3823	414 001,20	2 212 271,29		0,10	
3824	413 997,46	2 212 269,86		0,10	
3825	413 994,58	2 212 277,38		0,10	
3826	413 992,00	2 212 276,39		0,10	
3827	413 994,96	2 212 268,73		0,10	
3828	413 991,23	2 212 267,29		0,10	
3829	413 988,27	2 212 274,95		0,10	
3830	413 969,88	2 212 268,05		0,10	
3831	413 972,61	2 212 260,62		0,10	
3832	413 968,86	2 212 259,24		0,10	
3833	413 966,13	2 212 266,67		0,10	
3834	413 957,80	2 212 263,62		0,10	
3835	413 960,52	2 212 256,21		0,10	
3836	413 956,69	2 212 255,04		0,10	
3837	413 954,05	2 212 262,24		0,10	
3838	413 943,53	2 212 258,35		0,10	
3839	413 946,14	2 212 251,34		0,10	
3840	413 942,32	2 212 250,14		0,10	
3841	413 939,78	2 212 256,95		0,10	
3842	413 910,84	2 212 246,24		0,10	
3843	413 913,13	2 212 239,95		0,10	
3844	413 909,37	2 212 238,58		0,10	
3845	413 907,08	2 212 244,87		0,10	
3846	413 880,56	2 212 235,21		0,10	
3847	413 883,00	2 212 228,52		0,10	
3848	413 879,24	2 212 227,15		0,10	
3849	413 876,80	2 212 233,84		0,10	
3850	413 865,81	2 212 229,54		0,10	
3851	413 868,24	2 212 223,47		0,10	
3852	413 864,52	2 212 221,98		0,10	
3853	413 862,09	2 212 228,06		0,10	
3854	413 855,72	2 212 225,51		0,10	
3855	413 858,21	2 212 219,28		0,10	
3856	413 854,50	2 212 217,79		0,10	
3857	413 852,01	2 212 224,02		0,10	
3858	413 838,93	2 212 218,79		0,10	
3859	413 841,38	2 212 212,65		0,10	
3860	413 837,67	2 212 211,16		0,10	
3861	413 835,21	2 212 217,31		0,10	
3862	413 825,16	2 212 213,28		0,10	
3863	413 827,50	2 212 207,42		0,10	
3864	413 823,72	2 212 206,09		0,10	
3865	413 821,44	2 212 211,80		0,10	
3866	413 813,24	2 212 208,52	0,10		
3867	413 797,65	2 212 202,61	0,10		
3868	413 799,79	2 212 196,86	0,10		
3869	413 796,04	2 212 195,46	0,10		
3870	413 793,90	2 212 201,21	0,10		
3871	413 772,32	2 212 193,16	0,10		
3872	413 774,19	2 212 188,15	0,10		
3873	413 770,44	2 212 186,76	0,10		
3874	413 768,58	2 212 191,77	0,10		
3875	413 751,60	2 212 185,66	0,10		

Раздел 2

Сведения о местоположении границ объекта

1	2	3	4	5	6
3876	413 753,10	2 212 181,35	Аналитический метод	0,10	—
3877	413 749,33	2 212 180,04		0,10	
3878	413 747,82	2 212 184,35		0,10	
3879	413 728,25	2 212 177,53		0,10	
3880	413 729,31	2 212 174,50		0,10	
3881	413 725,53	2 212 173,19		0,10	
3882	413 724,48	2 212 176,21		0,10	
3883	413 713,60	2 212 172,42		0,10	
3884	413 669,02	2 212 156,05		0,10	
3632	413 674,06	2 212 142,96		0,10	
Вырез 7 из 8					
3885	413 628,96	2 212 224,32	Аналитический метод	0,10	—
3886	413 651,87	2 212 165,10		0,10	
3887	413 659,99	2 212 168,39		0,10	
3888	413 644,80	2 212 207,84		0,10	
3889	413 648,54	2 212 209,28		0,10	
3890	413 649,07	2 212 207,88		0,10	
3891	413 649,48	2 212 208,03		0,10	
3892	413 650,76	2 212 204,25		0,10	
3893	413 650,51	2 212 204,14		0,10	
3894	413 661,49	2 212 175,60		0,10	
3895	413 661,83	2 212 175,73		0,10	
3896	413 663,26	2 212 172,00		0,10	
3897	413 662,93	2 212 171,87		0,10	
3898	413 667,58	2 212 159,78		0,10	
3899	413 702,90	2 212 172,75		0,10	
3900	413 702,08	2 212 175,01		0,10	
3901	413 705,85	2 212 176,37		0,10	
3902	413 706,65	2 212 174,13		0,10	
3903	413 759,89	2 212 192,80		0,10	
3904	413 758,58	2 212 196,31		0,10	
3905	413 762,33	2 212 197,71		0,10	
3906	413 763,64	2 212 194,20		0,10	
3907	413 774,18	2 212 198,13		0,10	
3908	413 772,86	2 212 201,67		0,10	
3909	413 776,61	2 212 203,06		0,10	
3910	413 777,93	2 212 199,52		0,10	
3911	413 811,79	2 212 212,25		0,10	
3912	413 830,46	2 212 219,71		0,10	
3913	413 829,13	2 212 223,04		0,10	
3914	413 832,85	2 212 224,52		0,10	
3915	413 834,18	2 212 221,20		0,10	
3916	413 848,11	2 212 226,77		0,10	
3917	413 846,78	2 212 230,10	0,10		
3918	413 850,50	2 212 231,59	0,10		
3919	413 851,83	2 212 228,26	0,10		
3920	413 872,40	2 212 236,49	0,10		
3921	413 892,71	2 212 243,89	0,10		
3922	413 891,33	2 212 247,66	0,10		
3923	413 895,09	2 212 249,03	0,10		
3924	413 896,47	2 212 245,26	0,10		
3925	413 904,08	2 212 248,03	0,10		
3926	413 902,65	2 212 251,96	0,10		
3927	413 906,41	2 212 253,33	0,10		
3928	413 907,84	2 212 249,40	0,10		

Раздел 2

Сведения о местоположении границ объекта					
1	2	3	4	5	6
3929	413 915,66	2 212 252,25	Аналитический метод	0,10	—
3930	413 914,21	2 212 256,25		0,10	
3931	413 917,97	2 212 257,61		0,10	
3932	413 919,42	2 212 253,62		0,10	
3933	413 943,38	2 212 262,56		0,10	
3934	413 941,69	2 212 267,08		0,10	
3935	413 945,44	2 212 268,47		0,10	
3936	413 947,13	2 212 263,96		0,10	
3937	413 965,96	2 212 270,87		0,10	
3938	413 964,71	2 212 274,27		0,10	
3939	413 968,47	2 212 275,64		0,10	
3940	413 969,71	2 212 272,25		0,10	
3941	413 979,34	2 212 275,79		0,10	
3942	414 007,32	2 212 286,50		0,10	
3943	414 005,95	2 212 290,17		0,10	
3944	414 009,70	2 212 291,57		0,10	
3945	414 011,07	2 212 287,89		0,10	
3946	414 024,24	2 212 292,79		0,10	
3947	414 022,89	2 212 296,44		0,10	
3948	414 026,63	2 212 297,83		0,10	
3949	414 027,99	2 212 294,19		0,10	
3950	414 040,60	2 212 298,83		0,10	
3951	414 039,27	2 212 302,43		0,10	
3952	414 043,01	2 212 303,87		0,10	
3953	414 044,35	2 212 300,21		0,10	
3954	414 069,83	2 212 309,57		0,10	
3955	414 068,66	2 212 312,77		0,10	
3956	414 072,42	2 212 314,14		0,10	
3957	414 073,58	2 212 310,95		0,10	
3958	414 096,41	2 212 319,09		0,10	
3959	414 094,93	2 212 323,12		0,10	
3960	414 098,68	2 212 324,50		0,10	
3961	414 100,17	2 212 320,45		0,10	
3962	414 109,51	2 212 323,89		0,10	
3963	414 108,09	2 212 327,75		0,10	
3964	414 109,31	2 212 328,30		0,10	
3965	414 113,07	2 212 329,68		0,10	
3966	414 114,51	2 212 325,73		0,10	
3967	414 123,61	2 212 329,05		0,10	
3968	414 122,32	2 212 332,68		0,10	
3969	414 126,08	2 212 334,03		0,10	
3970	414 127,37	2 212 330,42		0,10	
3971	414 142,65	2 212 336,01		0,10	
3972	414 158,24	2 212 341,36	0,10		
3973	414 156,91	2 212 345,23	0,10		
3974	414 160,69	2 212 346,53	0,10		
3975	414 162,02	2 212 342,65	0,10		
3976	414 171,79	2 212 346,01	0,10		
3977	414 170,45	2 212 349,92	0,10		
3978	414 174,23	2 212 351,22	0,10		
3979	414 175,56	2 212 347,35	0,10		
3980	414 199,68	2 212 356,62	0,10		
3981	414 198,34	2 212 360,12	0,10		
3982	414 202,07	2 212 361,56	0,10		
3983	414 203,42	2 212 358,06	0,10		

Раздел 2

Сведения о местоположении границ объекта					
1	2	3	4	5	6
3984	414 222,21	2 212 365,19	Аналитический метод	0,10	—
3985	414 220,90	2 212 368,71		0,10	
3986	414 224,65	2 212 370,10		0,10	
3987	414 225,96	2 212 366,59		0,10	
3988	414 246,13	2 212 374,16		0,10	
3989	414 244,67	2 212 377,95		0,10	
3990	414 248,41	2 212 379,38		0,10	
3991	414 249,86	2 212 375,59		0,10	
3992	414 265,12	2 212 381,44		0,10	
3993	414 264,01	2 212 384,32		0,10	
3994	414 267,74	2 212 385,75		0,10	
3995	414 268,85	2 212 382,87		0,10	
3996	414 292,64	2 212 391,99		0,10	
3997	414 277,97	2 212 439,40		0,10	
3998	414 268,72	2 212 480,44		0,10	
3999	414 258,64	2 212 476,58		0,10	
4000	414 260,59	2 212 471,51		0,10	
4001	414 256,86	2 212 470,08		0,10	
4002	414 254,91	2 212 475,15		0,10	
4003	414 243,40	2 212 470,73		0,10	
4004	414 245,34	2 212 465,70		0,10	
4005	414 241,60	2 212 464,26		0,10	
4006	414 239,67	2 212 469,29		0,10	
4007	414 211,45	2 212 458,20		0,10	
4008	414 213,20	2 212 453,76		0,10	
4009	414 209,47	2 212 452,29		0,10	
4010	414 207,72	2 212 456,74		0,10	
4011	414 202,88	2 212 454,83		0,10	
4012	414 204,59	2 212 450,47		0,10	
4013	414 200,87	2 212 449,01		0,10	
4014	414 199,15	2 212 453,36		0,10	
4015	414 184,25	2 212 447,50		0,10	
4016	414 185,81	2 212 443,54		0,10	
4017	414 182,09	2 212 442,08		0,10	
4018	414 180,53	2 212 446,04		0,10	
4019	414 170,97	2 212 442,28		0,10	
4020	414 164,20	2 212 440,07		0,10	
4021	414 165,48	2 212 436,16		0,10	
4022	414 161,68	2 212 434,92		0,10	
4023	414 160,40	2 212 438,82		0,10	
4024	414 139,49	2 212 431,99		0,10	
4025	414 140,88	2 212 427,72		0,10	
4026	414 137,08	2 212 426,48		0,10	
4027	414 135,70	2 212 430,72	0,10		
4028	414 123,31	2 212 426,26	0,10		
4029	414 124,95	2 212 421,72	0,10		
4030	414 121,18	2 212 420,37	0,10		
4031	414 119,55	2 212 424,91	0,10		
4032	414 096,98	2 212 416,69	0,10		
4033	414 098,89	2 212 411,58	0,10		
4034	414 095,15	2 212 410,18	0,10		
4035	414 093,24	2 212 415,29	0,10		
4036	414 072,12	2 212 407,41	0,10		
4037	414 073,96	2 212 402,44	0,10		
4038	414 070,21	2 212 401,05	0,10		

Раздел 2

Сведения о местоположении границ объекта					
1	2	3	4	5	6
4039	414 068,37	2 212 406,01		0,10	
4040	414 060,38	2 212 403,03		0,10	
4041	414 036,54	2 212 394,60		0,10	
4042	414 038,13	2 212 390,20		0,10	
4043	414 034,36	2 212 388,84		0,10	
4044	414 032,78	2 212 393,24		0,10	
4045	414 028,35	2 212 391,65		0,10	
4046	414 003,37	2 212 381,54		0,10	
4047	414 004,75	2 212 378,14		0,10	
4048	414 001,04	2 212 376,64		0,10	
4049	413 999,66	2 212 380,04		0,10	
4050	413 994,17	2 212 377,82		0,10	
4051	413 995,41	2 212 374,73		0,10	
4052	413 991,71	2 212 373,23		0,10	
4053	413 990,45	2 212 376,33		0,10	
4054	413 984,75	2 212 374,14		0,10	
4055	413 985,80	2 212 371,41		0,10	
4056	413 982,07	2 212 369,97		0,10	
4057	413 981,02	2 212 372,70		0,10	
4058	413 970,66	2 212 368,73		0,10	
4059	413 971,83	2 212 365,46		0,10	
4060	413 968,05	2 212 364,14		0,10	
4061	413 966,93	2 212 367,34		0,10	
4062	413 945,09	2 212 359,66		0,10	
4063	413 946,30	2 212 356,24		0,10	
4064	413 942,53	2 212 354,89		0,10	
4065	413 941,31	2 212 358,31		0,10	
4066	413 940,91	2 212 358,17	Аналитический метод	0,10	—
4067	413 942,16	2 212 354,69		0,10	
4068	413 938,45	2 212 353,17		0,10	
4069	413 937,15	2 212 356,82		0,10	
4070	413 918,95	2 212 350,32		0,10	
4071	413 920,28	2 212 346,58		0,10	
4072	413 916,52	2 212 345,23		0,10	
4073	413 915,18	2 212 348,97		0,10	
4074	413 910,83	2 212 347,41		0,10	
4075	413 912,19	2 212 343,63		0,10	
4076	413 908,42	2 212 342,28		0,10	
4077	413 907,07	2 212 346,07		0,10	
4078	413 899,08	2 212 342,99		0,10	
4079	413 900,52	2 212 339,28		0,10	
4080	413 896,79	2 212 337,83		0,10	
4081	413 895,35	2 212 341,55		0,10	
4082	413 890,50	2 212 339,67		0,10	
4083	413 882,58	2 212 336,93		0,10	
4084	413 883,82	2 212 333,32		0,10	
4085	413 880,04	2 212 332,02		0,10	
4086	413 878,80	2 212 335,63		0,10	
4087	413 870,89	2 212 332,90		0,10	
4088	413 863,25	2 212 329,98		0,10	
4089	413 864,65	2 212 326,32		0,10	
4090	413 860,91	2 212 324,89		0,10	
4091	413 859,51	2 212 328,56		0,10	
4092	413 851,06	2 212 325,40		0,10	
4093	413 852,29	2 212 322,08		0,10	

Раздел 2

Сведения о местоположении границ объекта					
1	2	3	4	5	6
4094	413 848,55	2 212 320,69	Аналитический метод	0,10	—
4095	413 847,31	2 212 324,01		0,10	
4096	413 832,31	2 212 318,44		0,10	
4097	413 833,55	2 212 315,10		0,10	
4098	413 829,80	2 212 313,71		0,10	
4099	413 828,56	2 212 317,04		0,10	
4100	413 820,93	2 212 314,21		0,10	
4101	413 801,06	2 212 307,23		0,10	
4102	413 802,31	2 212 303,68		0,10	
4103	413 798,53	2 212 302,36		0,10	
4104	413 797,28	2 212 305,91		0,10	
4105	413 772,34	2 212 296,95		0,10	
4106	413 773,49	2 212 293,76		0,10	
4107	413 769,73	2 212 292,39		0,10	
4108	413 768,58	2 212 295,59		0,10	
4109	413 747,47	2 212 287,84		0,10	
4110	413 748,46	2 212 285,17		0,10	
4111	413 744,70	2 212 283,79		0,10	
4112	413 743,72	2 212 286,45		0,10	
4113	413 727,14	2 212 280,35		0,10	
4114	413 727,93	2 212 278,35		0,10	
4115	413 724,21	2 212 276,88		0,10	
4116	413 723,41	2 212 278,90		0,10	
4117	413 688,66	2 212 265,17		0,10	
4118	413 689,14	2 212 263,97		0,10	
4119	413 685,42	2 212 262,48		0,10	
4120	413 684,94	2 212 263,70		0,10	
4121	413 670,41	2 212 257,91		0,10	
4122	413 670,91	2 212 256,66		0,10	
4123	413 667,20	2 212 255,17		0,10	
4124	413 666,70	2 212 256,42		0,10	
4125	413 647,49	2 212 248,72		0,10	
4126	413 633,92	2 212 243,65		0,10	
4127	413 634,60	2 212 241,85		0,10	
4128	413 635,58	2 212 242,22		0,10	
4129	413 637,00	2 212 238,48		0,10	
4130	413 636,02	2 212 238,12		0,10	
4131	413 636,72	2 212 236,24		0,10	
4132	413 632,98	2 212 234,84	0,10		
4133	413 630,18	2 212 242,25	0,10		
4134	413 623,17	2 212 239,63	0,10		
3885	413 628,96	2 212 224,32	0,10		
Вырез 8 из 8					
4135	414 231,87	2 212 587,90	Аналитический метод	0,10	—
4136	414 232,69	2 212 586,04		0,10	
4137	414 240,31	2 212 589,39		0,10	
4138	414 242,81	2 212 592,52		0,10	
4139	414 222,75	2 212 608,55		0,10	
4135	414 231,87	2 212 587,90		0,10	
4140	412 846,87	2 212 459,53	Аналитический метод	0,10	—
4141	412 858,08	2 212 425,31		0,10	
4142	412 863,14	2 212 416,78		0,10	
4143	412 970,27	2 212 335,47		0,10	
4144	412 971,82	2 212 336,03		0,10	
4145	412 967,50	2 212 347,82		0,10	

Раздел 2

Сведения о местоположении границ объекта					
1	2	3	4	5	6
4146	412 977,17	2 212 353,47	Аналитический метод	0,10	—
4147	412 998,15	2 212 360,33		0,10	
4148	413 035,52	2 212 374,55		0,10	
4149	413 049,81	2 212 379,38		0,10	
4150	413 058,30	2 212 382,52		0,10	
4151	413 048,99	2 212 407,16		0,10	
4152	413 009,01	2 212 427,82		0,10	
4153	413 010,84	2 212 431,38		0,10	
4154	413 052,19	2 212 410,01		0,10	
4155	413 053,98	2 212 405,29		0,10	
4156	413 067,26	2 212 411,18		0,10	
4157	413 055,47	2 212 437,79		0,10	
4158	413 038,61	2 212 480,87		0,10	
4159	413 012,34	2 212 552,73		0,10	
4160	413 034,47	2 212 585,29		0,10	
4161	413 049,70	2 212 608,40		0,10	
4162	413 083,10	2 212 661,00		0,10	
4163	413 160,01	2 212 777,82		0,10	
4164	413 137,83	2 212 796,16		0,10	
4165	413 110,80	2 212 816,92		0,10	
4166	413 113,25	2 212 820,08		0,10	
4167	413 140,32	2 212 799,29		0,10	
4168	413 163,87	2 212 779,82		0,10	
4169	413 199,58	2 212 755,32		0,10	
4170	413 201,34	2 212 757,86		0,10	
4171	413 204,63	2 212 755,58		0,10	
4172	413 198,52	2 212 746,78		0,10	
4173	413 192,68	2 212 750,84		0,10	
4174	413 194,74	2 212 753,80		0,10	
4175	413 163,21	2 212 775,42		0,10	
4176	413 088,64	2 212 662,12		0,10	
4177	413 157,93	2 212 616,10		0,10	
4178	413 163,36	2 212 612,24		0,10	
4179	413 222,16	2 212 706,30		0,10	
4180	413 225,55	2 212 704,18		0,10	
4181	413 166,63	2 212 609,92		0,10	
4182	413 303,18	2 212 524,55		0,10	
4183	413 378,29	2 212 475,96		0,10	
4184	413 376,12	2 212 472,60		0,10	
4185	413 302,11	2 212 520,48		0,10	
4186	413 256,89	2 212 446,11		0,10	
4187	413 255,49	2 212 442,99		0,10	
4188	413 255,41	2 212 441,33	0,10		
4189	413 255,61	2 212 438,67	0,10		
4190	413 257,33	2 212 432,73	0,10		
4191	413 261,86	2 212 421,15	0,10		
4192	413 273,56	2 212 387,20	0,10		
4193	413 282,35	2 212 362,91	0,10		
4194	413 312,83	2 212 291,06	0,10		
4195	413 309,15	2 212 289,50	0,10		
4196	413 278,63	2 212 361,45	0,10		
4197	413 269,79	2 212 385,87	0,10		
4198	413 258,11	2 212 419,77	0,10		
4199	413 253,54	2 212 431,44	0,10		
4200	413 251,65	2 212 437,95	0,10		

Раздел 2

Сведения о местоположении границ объекта					
1	2	3	4	5	6
4201	413 251,40	2 212 441,28	Аналитический метод	0,10	—
4202	413 251,53	2 212 443,94		0,10	
4203	413 253,34	2 212 447,97		0,10	
4204	413 298,72	2 212 522,62		0,10	
4205	413 163,92	2 212 606,93		0,10	
4206	413 136,06	2 212 568,16		0,10	
4207	413 121,62	2 212 545,95		0,10	
4208	413 120,14	2 212 542,52		0,10	
4209	413 120,33	2 212 538,76		0,10	
4210	413 122,18	2 212 532,24		0,10	
4211	413 133,16	2 212 506,09		0,10	
4212	413 158,81	2 212 440,35		0,10	
4213	413 165,31	2 212 419,57		0,10	
4214	413 171,98	2 212 400,87		0,10	
4215	413 208,40	2 212 307,04		0,10	
4216	413 225,87	2 212 257,26		0,10	
4217	413 222,10	2 212 255,94		0,10	
4218	413 204,65	2 212 305,66		0,10	
4219	413 168,23	2 212 399,47		0,10	
4220	413 161,52	2 212 418,30		0,10	
4221	413 155,04	2 212 439,02		0,10	
4222	413 129,45	2 212 504,59		0,10	
4223	413 118,39	2 212 530,91		0,10	
4224	413 116,36	2 212 538,11		0,10	
4225	413 116,09	2 212 543,25		0,10	
4226	413 118,08	2 212 547,83		0,10	
4227	413 132,76	2 212 570,42		0,10	
4228	413 160,66	2 212 609,25		0,10	
4229	413 155,66	2 212 612,81		0,10	
4230	413 086,46	2 212 658,77		0,10	
4231	413 053,06	2 212 606,23		0,10	
4232	413 037,80	2 212 583,07		0,10	
4233	413 016,80	2 212 552,18		0,10	
4234	413 042,35	2 212 482,29		0,10	
4235	413 059,17	2 212 439,33		0,10	
4236	413 072,15	2 212 410,03		0,10	
4237	413 126,39	2 212 264,14		0,10	
4238	413 122,64	2 212 262,75		0,10	
4239	413 068,82	2 212 407,49		0,10	
4240	413 055,39	2 212 401,54		0,10	
4241	413 063,46	2 212 380,16		0,10	
4242	413 051,14	2 212 375,61		0,10	
4243	413 036,87	2 212 370,79	0,10		
4244	412 999,48	2 212 356,56	0,10		
4245	412 978,82	2 212 349,80	0,10		
4246	412 972,41	2 212 346,06	0,10		
4247	412 976,71	2 212 334,31	0,10		
4248	412 978,38	2 212 329,03	0,10		
4249	412 990,66	2 212 302,05	0,10		
4250	413 016,92	2 212 233,63	0,10		
4251	413 023,81	2 212 218,29	0,10		
4252	413 032,60	2 212 196,78	0,10		
4253	413 028,89	2 212 195,27	0,10		
4254	413 020,14	2 212 216,71	0,10		
4255	413 013,23	2 212 232,09	0,10		

Раздел 2

Сведения о местоположении границ объекта					
1	2	3	4	5	6
4256	412 986,97	2 212 300,50	Аналитический метод	0,10	—
4257	412 974,64	2 212 327,60		0,10	
4258	412 973,16	2 212 332,27		0,10	
4259	412 969,59	2 212 330,96		0,10	
4260	412 860,10	2 212 414,07		0,10	
4261	412 854,41	2 212 423,65		0,10	
4262	412 843,07	2 212 458,28		0,10	
4140	412 846,87	2 212 459,53		0,10	
4263	415 191,70	2 214 927,88		Аналитический метод	
4264	415 212,91	2 214 933,38	0,10		
4265	415 211,77	2 214 937,41	0,10		
4266	415 223,37	2 214 940,67	0,10		
4267	415 244,85	2 214 944,69	0,10		
4268	415 284,22	2 214 949,75	0,10		
4269	415 287,94	2 214 948,46	0,10		
4270	415 300,37	2 214 988,95	0,10		
4271	415 338,28	2 214 977,70	0,10		
4272	415 351,38	2 215 017,64	0,10		
4273	415 357,04	2 215 035,82	0,10		
4274	415 356,42	2 215 036,08	0,10		
4275	415 357,95	2 215 039,77	0,10		
4276	415 358,24	2 215 039,66	0,10		
4277	415 359,54	2 215 043,84	0,10		
4278	415 315,46	2 215 060,31	0,10		
4279	415 322,82	2 215 077,59	0,10		
4280	415 305,84	2 215 086,34	0,10		
4281	415 267,01	2 215 109,50	0,10		
4282	415 330,01	2 215 196,94	0,10		
4283	415 352,16	2 215 228,78	0,10		
4284	415 379,53	2 215 208,14	0,10		
4285	415 385,70	2 215 216,45	0,10		
4286	415 388,91	2 215 214,06	0,10		
4287	415 380,33	2 215 202,52	0,10		
4288	415 353,07	2 215 223,08	0,10		
4289	415 331,08	2 215 191,57	0,10		
4290	415 351,63	2 215 176,78	0,10		
4291	415 352,51	2 215 178,00	0,10		
4292	415 355,75	2 215 175,66	0,10		
4293	415 352,53	2 215 171,19	0,10		
4294	415 328,74	2 215 188,33	0,10		
4295	415 313,33	2 215 166,92	0,10		
4296	415 326,55	2 215 157,40	0,10		
4297	415 324,21	2 215 154,15	0,10		
4298	415 311,04	2 215 163,74	0,10		
4299	415 295,70	2 215 142,46	0,10		
4300	415 320,72	2 215 124,42	0,10		
4301	415 316,72	2 215 118,87	0,10		
4302	415 313,47	2 215 121,21	0,10		
4303	415 315,14	2 215 123,52	0,10		
4304	415 293,36	2 215 139,22	0,10		
4305	415 272,81	2 215 110,70	0,10		
4306	415 307,78	2 215 089,84	0,10		
4307	415 327,96	2 215 079,44	0,10		
4308	415 320,78	2 215 062,59	0,10		
4309	415 360,73	2 215 047,66	0,10		

Раздел 2

Сведения о местоположении границ объекта					
1	2	3	4	5	6
4310	415 363,81	2 215 057,57	Аналитический метод	0,10	—
4311	415 346,02	2 215 063,11		0,10	
4312	415 347,21	2 215 066,92		0,10	
4313	415 365,00	2 215 061,39		0,10	
4314	415 366,68	2 215 066,78		0,10	
4315	415 379,88	2 215 087,62		0,10	
4316	415 363,11	2 215 099,31		0,10	
4317	415 365,39	2 215 102,60		0,10	
4318	415 382,00	2 215 090,97		0,10	
4319	415 403,92	2 215 122,43		0,10	
4320	415 388,44	2 215 133,22		0,10	
4321	415 390,73	2 215 136,50		0,10	
4322	415 406,21	2 215 125,71		0,10	
4323	415 427,87	2 215 156,80		0,10	
4324	415 411,37	2 215 168,29		0,10	
4325	415 413,66	2 215 171,58		0,10	
4326	415 433,44	2 215 157,79		0,10	
4327	415 385,33	2 215 088,76		0,10	
4328	415 370,35	2 215 065,09		0,10	
4329	415 355,19	2 215 016,42		0,10	
4330	415 342,12	2 214 976,56		0,10	
4331	415 426,42	2 214 951,62		0,10	
4332	415 428,68	2 214 953,04		0,10	
4333	415 433,96	2 214 944,60		0,10	
4334	415 436,74	2 214 946,34		0,10	
4335	415 417,40	2 214 983,18		0,10	
4336	415 428,62	2 214 989,35		0,10	
4337	415 425,71	2 214 994,63		0,10	
4338	415 429,35	2 214 996,31		0,10	
4339	415 434,05	2 214 987,77		0,10	
4340	415 422,76	2 214 981,57		0,10	
4341	415 442,00	2 214 944,92		0,10	
4342	415 436,09	2 214 941,21		0,10	
4343	415 437,62	2 214 938,78		0,10	
4344	415 463,25	2 214 954,17		0,10	
4345	415 462,59	2 214 955,29		0,10	
4346	415 466,02	2 214 957,35		0,10	
4347	415 466,68	2 214 956,23		0,10	
4348	415 477,00	2 214 962,43		0,10	
4349	415 476,31	2 214 963,58		0,10	
4350	415 479,74	2 214 965,63		0,10	
4351	415 480,43	2 214 964,49		0,10	
4352	415 490,94	2 214 970,80		0,10	
4353	415 490,45	2 214 971,62	0,10		
4354	415 493,88	2 214 973,68	0,10		
4355	415 494,37	2 214 972,86	0,10		
4356	415 504,46	2 214 978,92	0,10		
4357	415 503,84	2 214 979,97	0,10		
4358	415 507,26	2 214 982,03	0,10		
4359	415 507,89	2 214 980,98	0,10		
4360	415 518,16	2 214 987,16	0,10		
4361	415 517,63	2 214 988,04	0,10		
4362	415 521,06	2 214 990,10	0,10		
4363	415 521,59	2 214 989,22	0,10		
4364	415 531,92	2 214 995,44	0,10		

Раздел 2

Сведения о местоположении границ объекта					
1	2	3	4	5	6
4365	415 531,37	2 214 996,36	Аналитический метод	0,10	—
4366	415 534,80	2 214 998,42		0,10	
4367	415 535,47	2 214 997,30		0,10	
4368	415 536,93	2 214 998,17		0,10	
4369	415 538,87	2 214 994,94		0,10	
4370	415 439,74	2 214 935,39		0,10	
4371	415 457,63	2 214 906,83		0,10	
4372	415 474,80	2 214 919,71		0,10	
4373	415 485,34	2 214 926,83		0,10	
4374	415 513,00	2 214 942,58		0,10	
4375	415 555,51	2 214 967,54		0,10	
4376	415 557,50	2 214 963,96		0,10	
4377	415 556,54	2 214 963,43		0,10	
4378	415 557,12	2 214 962,38		0,10	
4379	415 553,56	2 214 960,56		0,10	
4380	415 553,07	2 214 961,51		0,10	
4381	415 542,49	2 214 955,29		0,10	
4382	415 543,20	2 214 954,07		0,10	
4383	415 539,76	2 214 952,04		0,10	
4384	415 539,04	2 214 953,26		0,10	
4385	415 528,68	2 214 947,16		0,10	
4386	415 529,31	2 214 946,09		0,10	
4387	415 525,87	2 214 944,06		0,10	
4388	415 525,23	2 214 945,13		0,10	
4389	415 515,00	2 214 939,11		0,10	
4390	415 515,74	2 214 937,90		0,10	
4391	415 512,26	2 214 935,92		0,10	
4392	415 511,56	2 214 937,15		0,10	
4393	415 500,92	2 214 931,10		0,10	
4394	415 501,73	2 214 929,68		0,10	
4395	415 498,25	2 214 927,71		0,10	
4396	415 497,45	2 214 929,12		0,10	
4397	415 487,16	2 214 923,23		0,10	
4398	415 488,02	2 214 921,71		0,10	
4399	415 484,53	2 214 919,74		0,10	
4400	415 483,83	2 214 920,98		0,10	
4401	415 477,12	2 214 916,45		0,10	
4402	415 459,77	2 214 903,43		0,10	
4403	415 517,52	2 214 810,09		0,10	
4404	415 526,55	2 214 815,70		0,10	
4405	415 533,68	2 214 802,98		0,10	
4406	415 530,19	2 214 801,03	0,10		
4407	415 525,03	2 214 810,04	0,10		
4408	415 516,23	2 214 804,58	0,10		
4409	415 476,51	2 214 868,60	0,10		
4410	415 458,75	2 214 897,52	0,10		
4411	415 446,07	2 214 917,75	0,10		
4412	415 421,77	2 214 902,52	0,10		
4413	415 419,64	2 214 905,91	0,10		
4414	415 423,96	2 214 908,61	0,10		
4415	415 413,23	2 214 925,56	0,10		
4416	415 408,90	2 214 922,84	0,10		
4417	415 406,78	2 214 926,23	0,10		
4418	415 414,48	2 214 931,06	0,10		
4419	415 427,35	2 214 910,74	0,10		

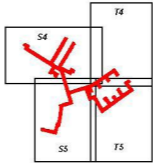
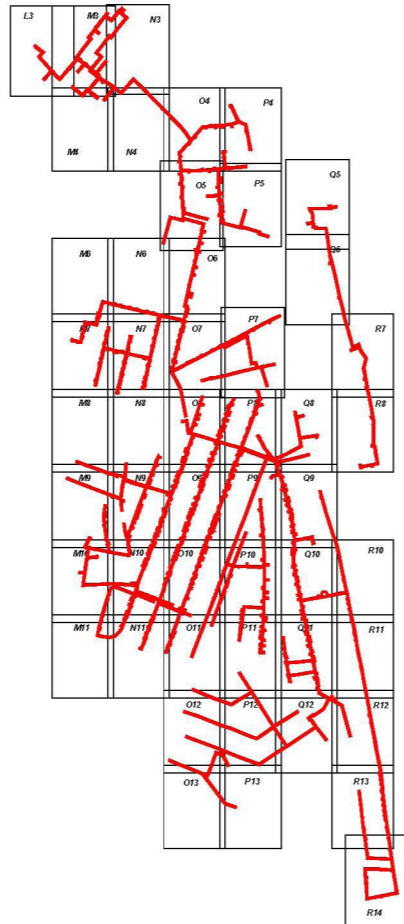
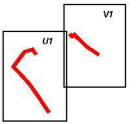
Раздел 2

Сведения о местоположении границ объекта							
1	2	3	4	5	6		
4420	415 443,95	2 214 921,14	Аналитический метод	0,10	—		
4421	415 427,70	2 214 947,08		0,10			
4422	415 303,03	2 214 983,99		0,10			
4423	415 298,23	2 214 968,34		0,10			
4424	415 298,87	2 214 968,15		0,10			
4425	415 297,70	2 214 964,32		0,10			
4426	415 297,05	2 214 964,52		0,10			
4427	415 291,72	2 214 947,15		0,10			
4428	415 292,29	2 214 946,96		0,10			
4429	415 290,98	2 214 943,18		0,10			
4430	415 283,80	2 214 945,66		0,10			
4431	415 245,47	2 214 940,74		0,10			
4432	415 224,28	2 214 936,78		0,10			
4433	415 216,71	2 214 934,64		0,10			
4434	415 217,87	2 214 930,53		0,10			
4435	415 186,43	2 214 922,38		0,10			
4436	415 188,83	2 214 911,15		0,10			
4437	415 188,43	2 214 911,06		0,10			
4438	415 190,91	2 214 900,00		0,10			
4439	415 191,40	2 214 900,10		0,10			
4440	415 192,27	2 214 896,20		0,10			
4441	415 191,79	2 214 896,09		0,10			
4442	415 194,62	2 214 883,45		0,10			
4443	415 195,42	2 214 883,63		0,10			
4444	415 196,29	2 214 879,72		0,10			
4445	415 195,50	2 214 879,55		0,10			
4446	415 197,42	2 214 870,97		0,10			
4447	415 193,52	2 214 870,10		0,10			
4448	415 183,65	2 214 914,09		0,10			
4449	415 184,53	2 214 914,28		0,10			
4450	415 181,48	2 214 925,24		0,10			
4263	415 191,70	2 214 927,88		0,10			
4451	416 165,96	2 219 888,98		Аналитический метод		0,10	—
4452	416 202,06	2 219 864,92				0,10	
4453	416 220,44	2 219 852,91	0,10				
4454	416 239,41	2 219 839,46	0,10				
4455	416 267,42	2 219 819,95	0,10				
4456	416 282,52	2 219 807,96	0,10				
4457	416 302,89	2 219 789,48	0,10				
4458	416 344,68	2 219 749,52	0,10				
4459	416 353,79	2 219 755,82	0,10				
4460	416 384,62	2 219 778,80	0,10				
4461	416 406,25	2 219 794,49	0,10				
4462	416 415,67	2 219 829,56	0,10				
4463	416 398,42	2 219 840,44	0,10				
4464	416 396,28	2 219 837,05	0,10				
4465	416 411,05	2 219 827,75	0,10				
4466	416 402,76	2 219 796,89	0,10				
4467	416 382,25	2 219 782,02	0,10				
4468	416 351,45	2 219 759,07	0,10				
4469	416 345,08	2 219 754,66	0,10				
4470	416 305,62	2 219 792,41	0,10				
4471	416 285,11	2 219 811,02	0,10				
4472	416 269,81	2 219 823,16	0,10				
4473	416 241,71	2 219 842,73	0,10				

Раздел 2

Сведения о местоположении границ объекта							
1	2	3	4	5	6		
4474	416 222,69	2 219 856,22	Аналитический метод	0,10	—		
4475	416 204,26	2 219 868,25		0,10			
4476	416 168,18	2 219 892,31		0,10			
4451	416 165,96	2 219 888,98		0,10			
4477	416 397,09	2 220 087,75	Аналитический метод	0,10	—		
4478	416 398,40	2 220 086,20		0,10			
4479	416 415,15	2 220 061,37		0,10			
4480	416 416,56	2 220 057,92		0,10			
4481	416 421,39	2 220 050,16		0,10			
4482	416 425,67	2 220 045,06		0,10			
4483	416 448,74	2 220 021,44		0,10			
4484	416 461,27	2 220 007,99		0,10			
4485	416 475,18	2 219 994,40		0,10			
4486	416 469,13	2 219 988,02		0,10			
4487	416 467,82	2 219 986,30		0,10			
4488	416 473,22	2 219 981,18		0,10			
4489	416 470,47	2 219 978,28		0,10			
4490	416 462,47	2 219 985,85		0,10			
4491	416 466,08	2 219 990,62		0,10			
4492	416 469,56	2 219 994,29		0,10			
4493	416 458,40	2 220 005,19		0,10			
4494	416 445,85	2 220 018,68		0,10			
4495	416 422,71	2 220 042,36		0,10			
4496	416 418,15	2 220 047,80		0,10			
4497	416 412,99	2 220 056,10		0,10			
4498	416 411,61	2 220 059,47		0,10			
4499	416 395,34	2 220 083,47		0,10			
4500	416 393,70	2 220 083,24		0,10			
4501	416 393,15	2 220 087,21		0,10			
4477	416 397,09	2 220 087,75		0,10			
3. Сведения о характерных точках части (частей) границы объекта							
1	2	3		4		5	6
—	—	—	—	—	—		

Раздел 4
План границ объекта



Масштаб 1:30 000

Используемые условные знаки и обозначения:

- 7 - характерная точка границы зоны
- граница зоны
- граница земельного участка по сведениям ЕГРН
- граница кадастрового квартала по сведениям ЕГРН

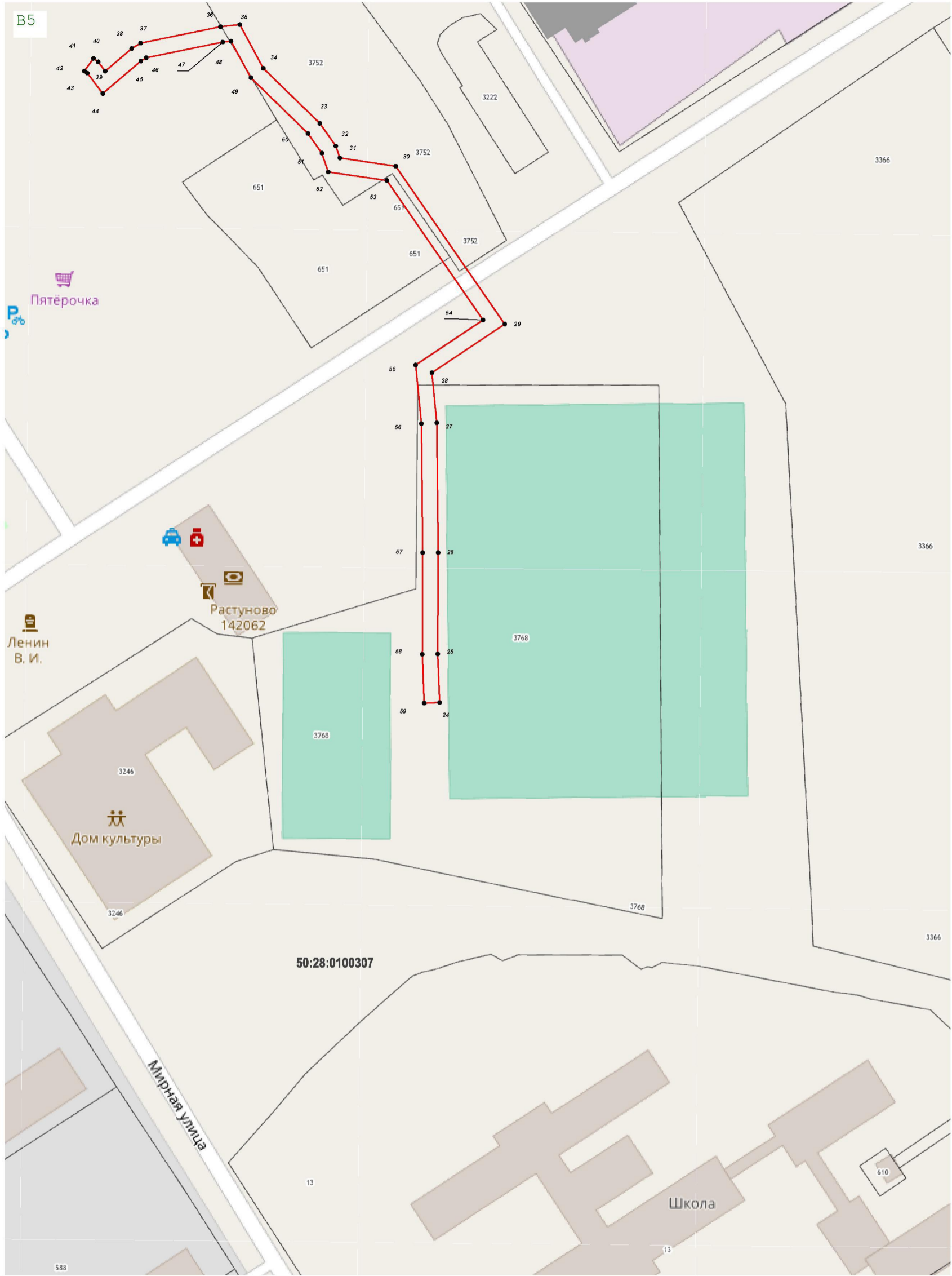
Подпись _____ Дата « 4 » мая 20 21 г.



Место для оттиска печати (при наличии) лица, составившего описание местоположения границ объекта



Масштаб 1:1 000



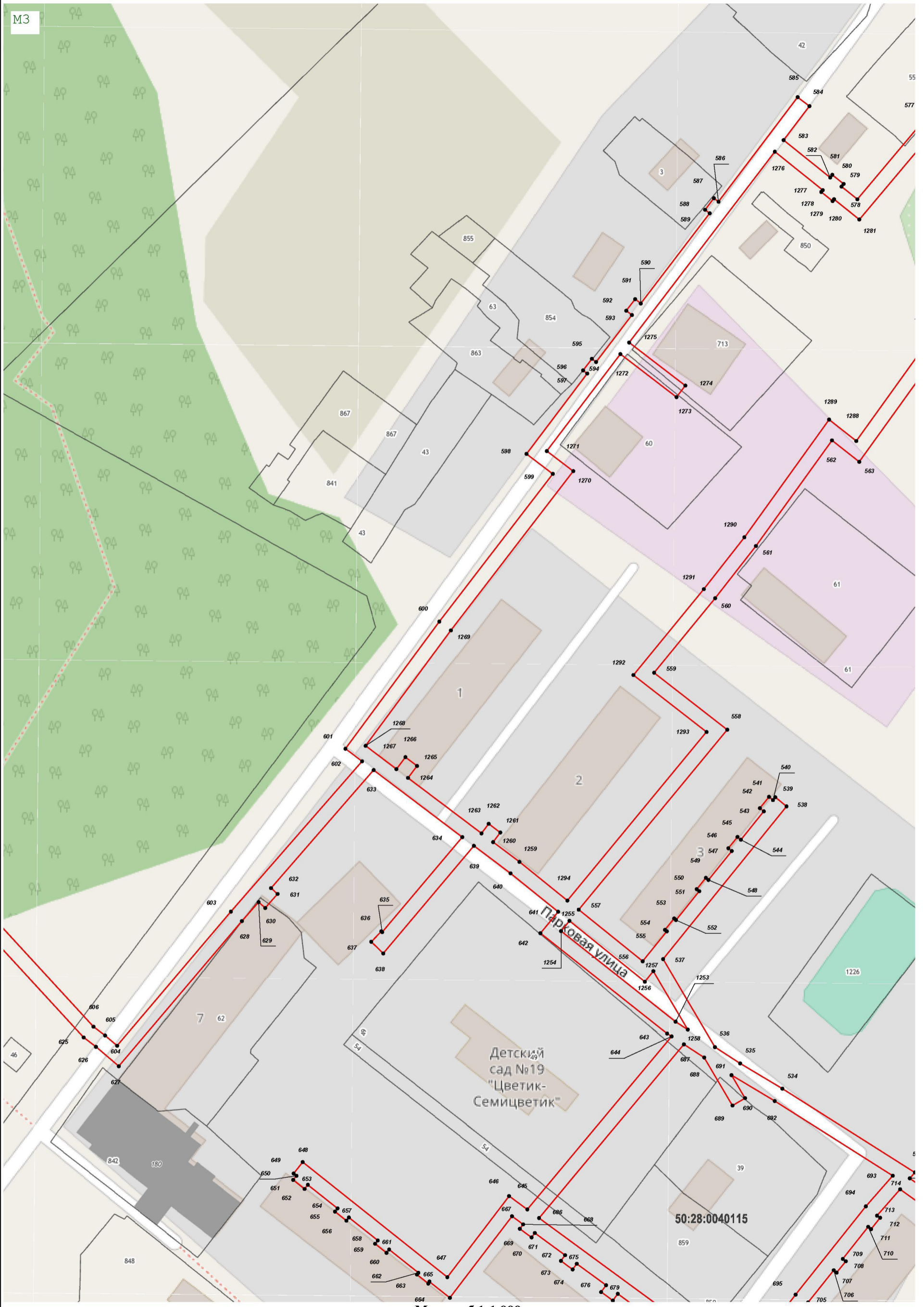
Масштаб 1:1 000

В6



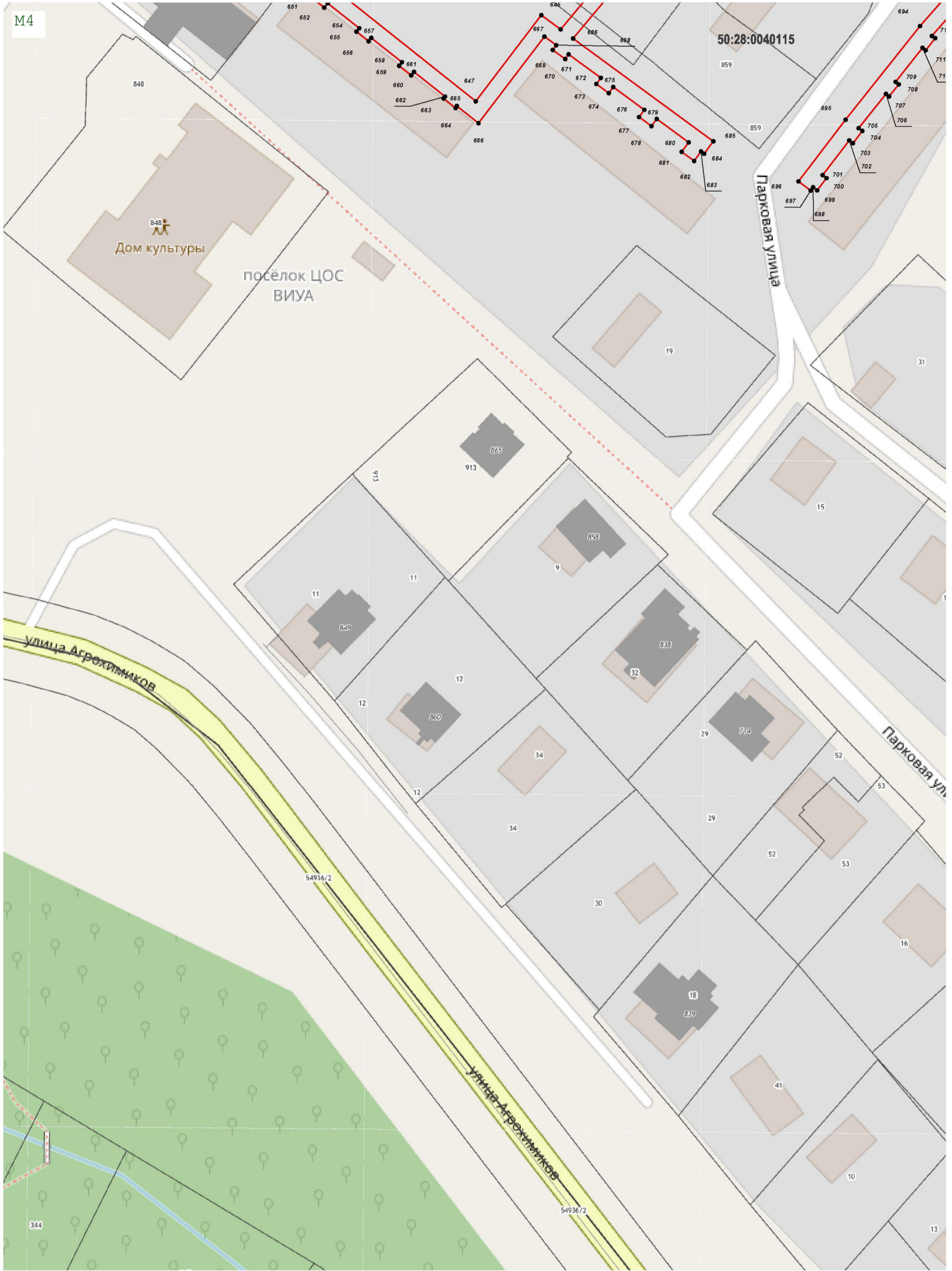
Масштаб 1:1 000

M3



Масштаб 1:1 000

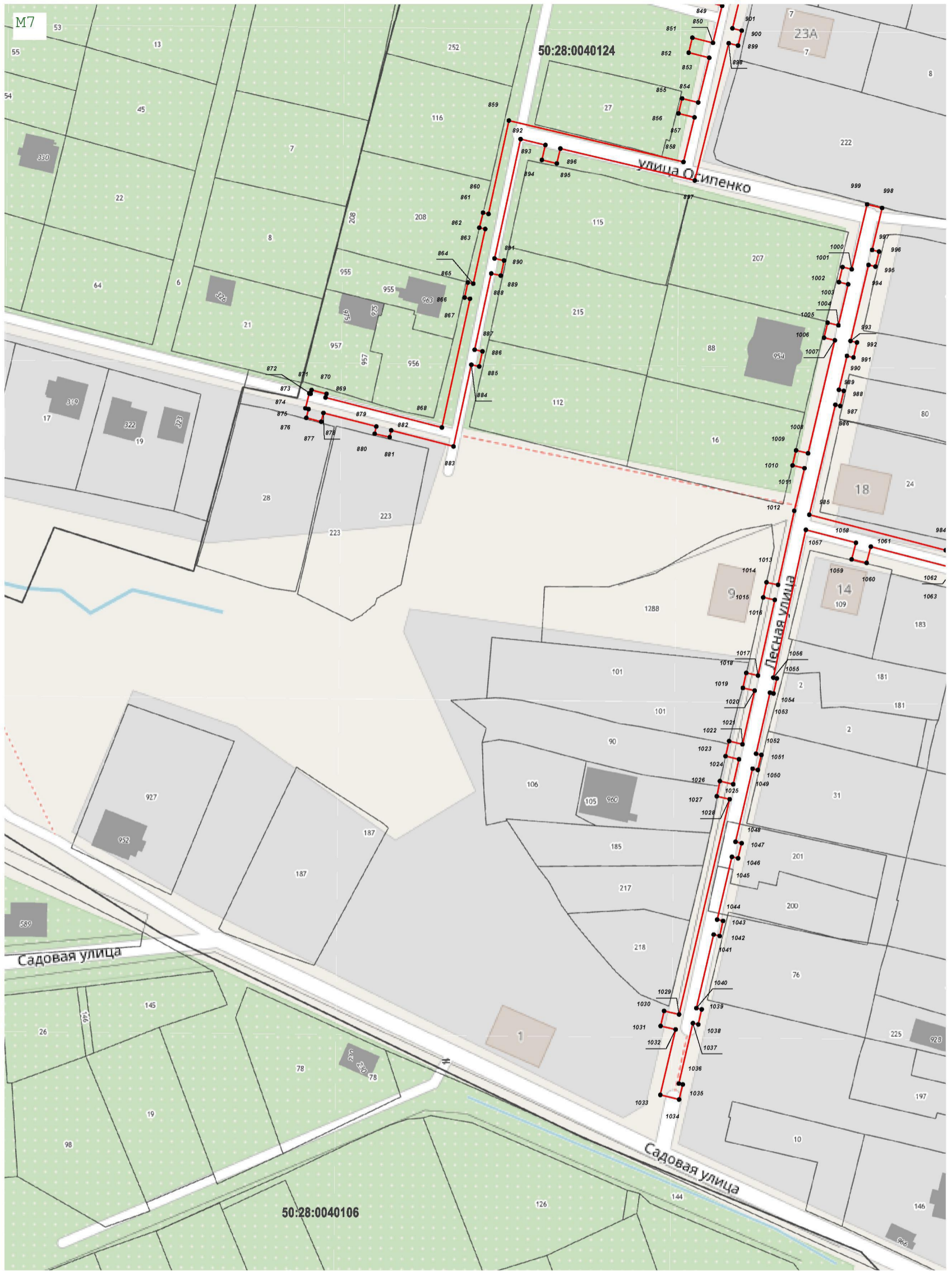
50:28:0040115




Масштаб 1:1 000



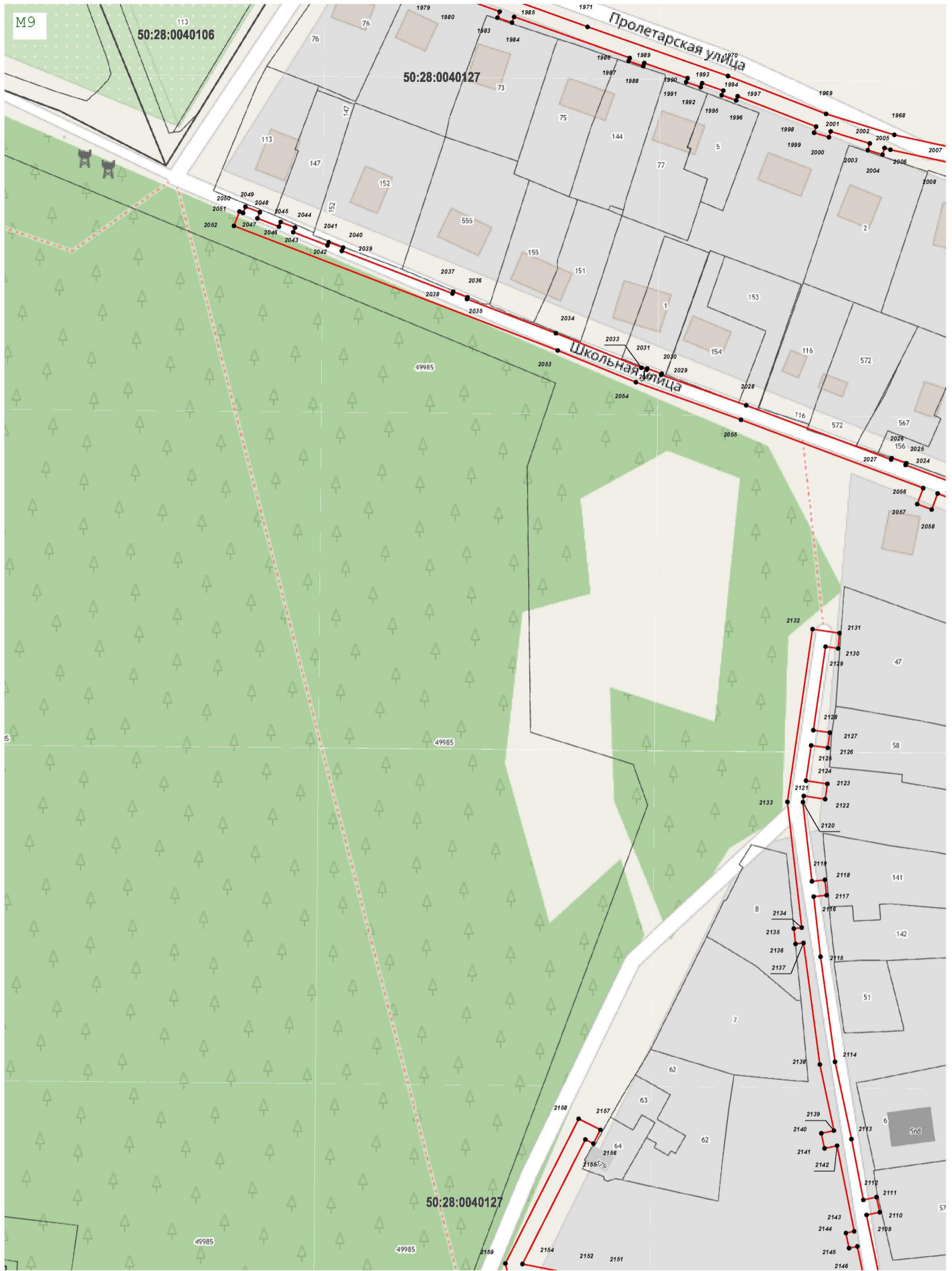
Масштаб 1:1 000



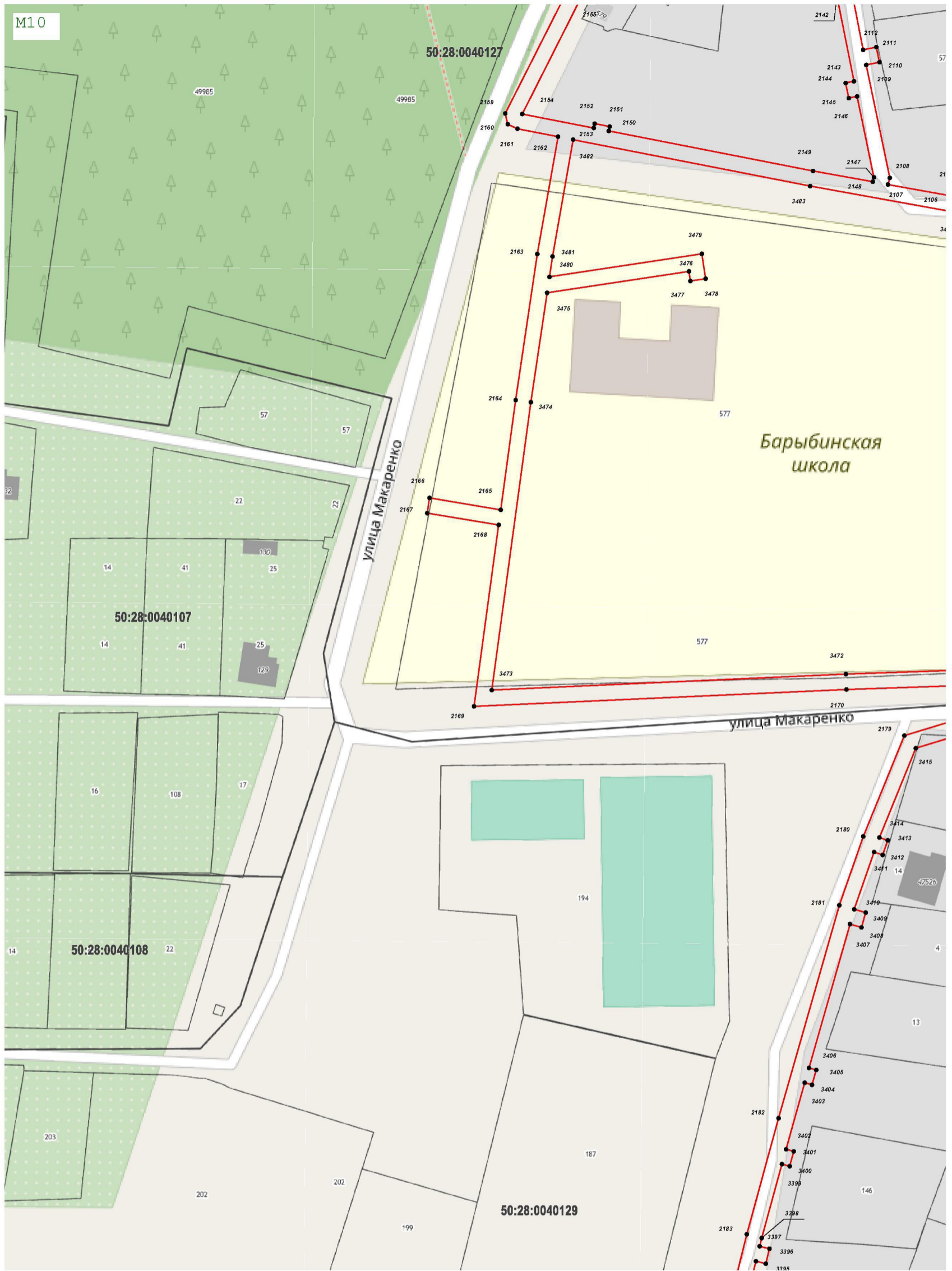
Масштаб 1:1 000



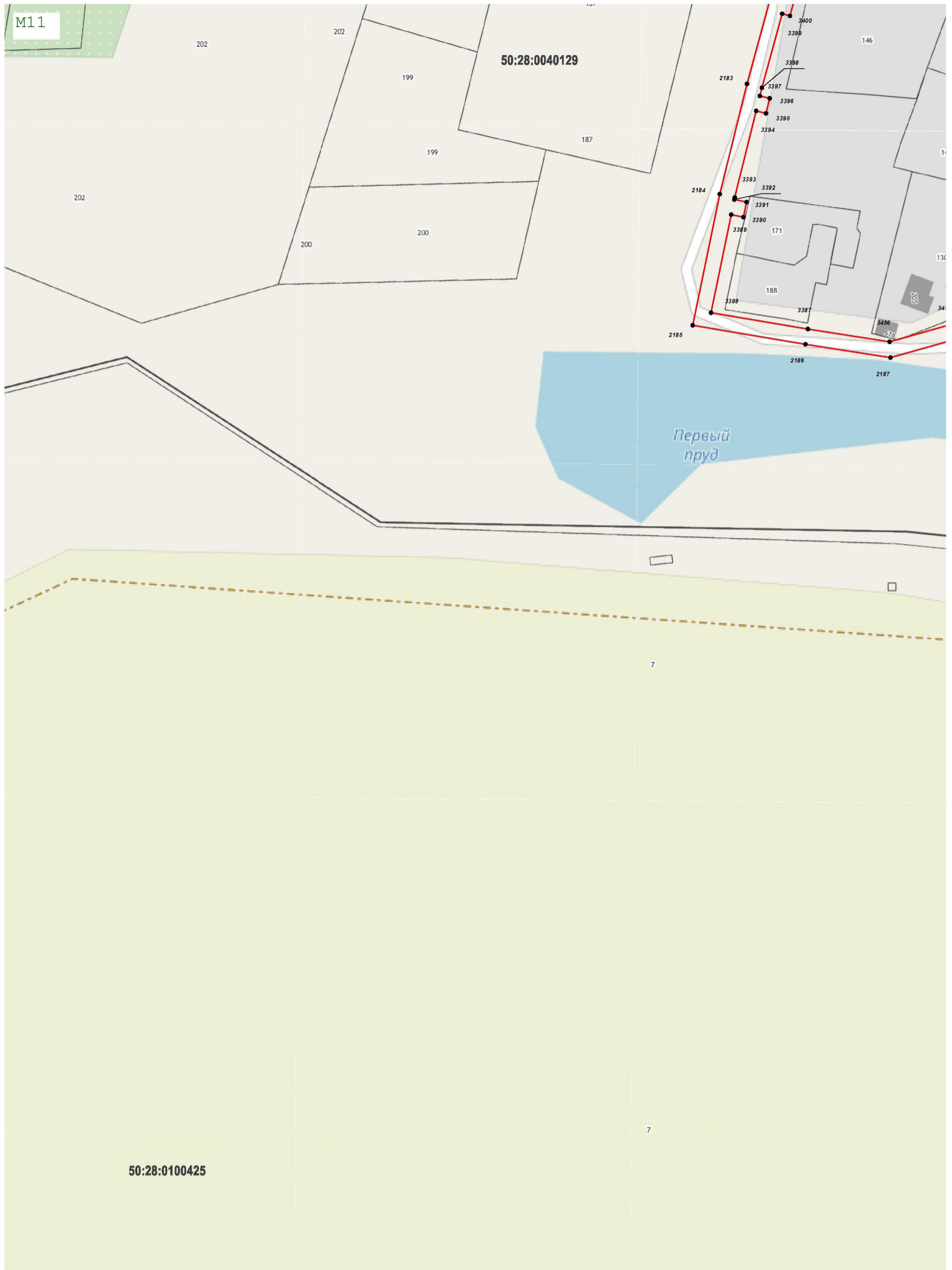
Масштаб 1:1 000



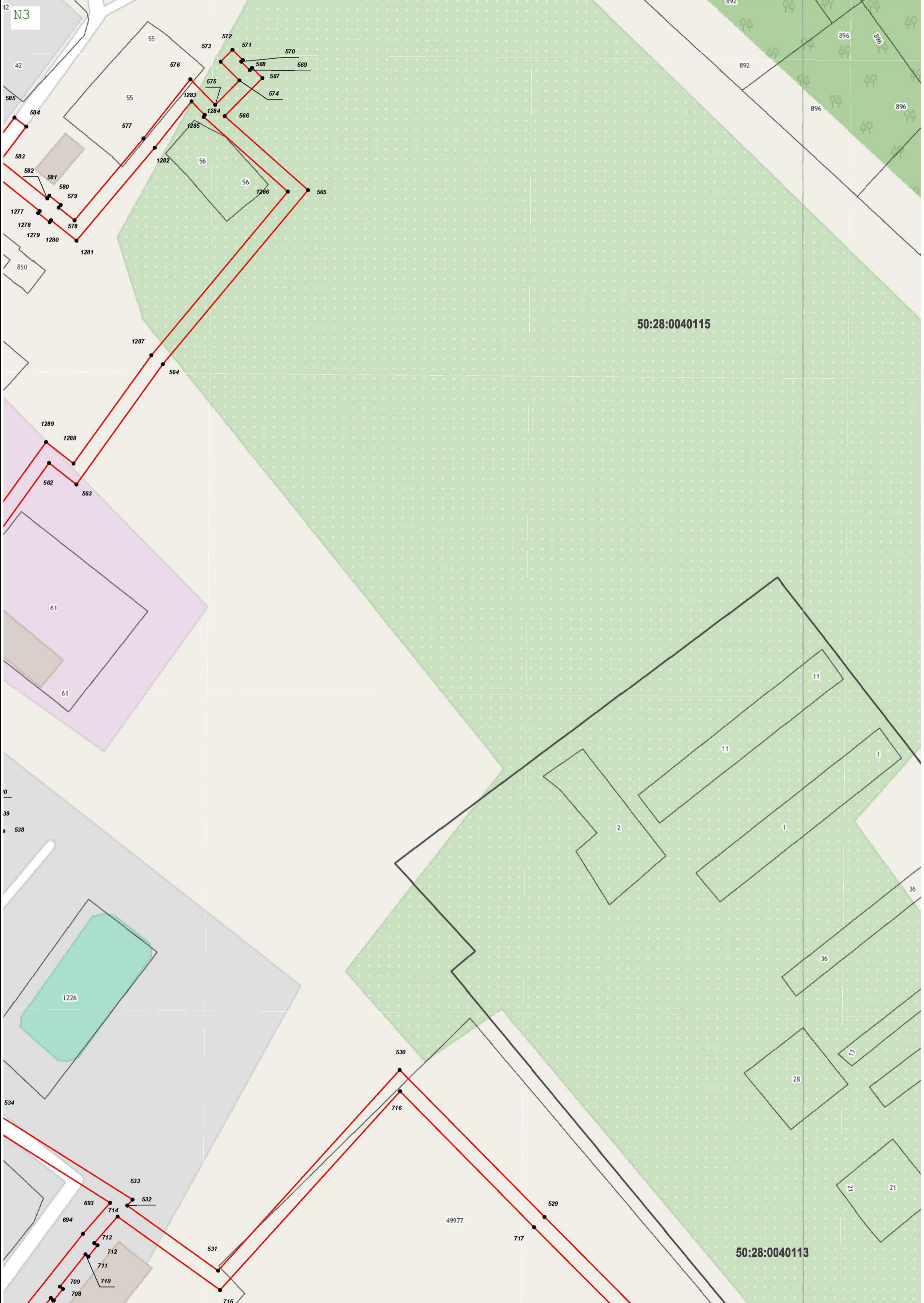
Масштаб 1:1 000



Масштаб 1:1 000



Масштаб 1:1 000



Масштаб 1:1 000



Масштаб 1:1 000

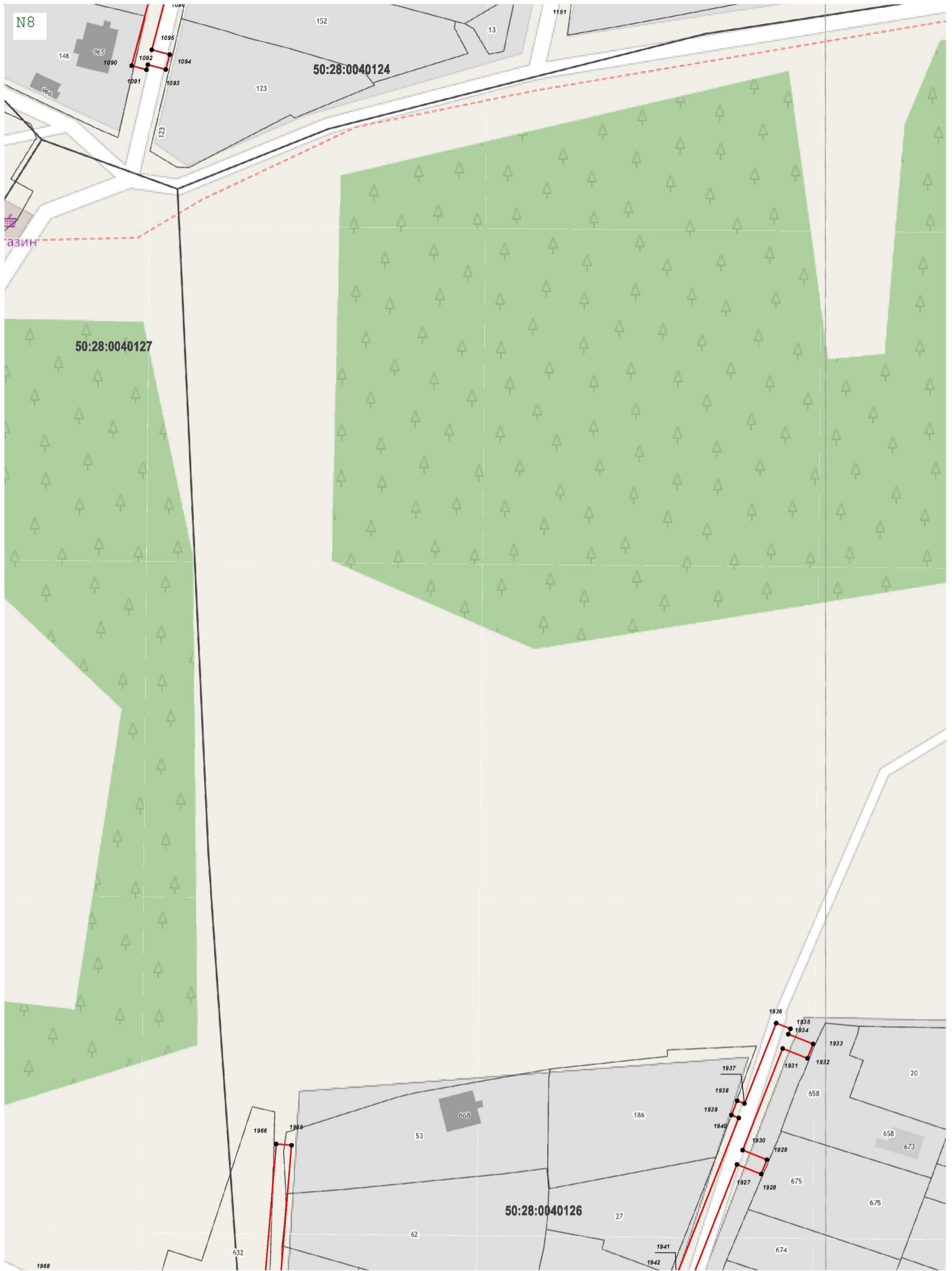
N6



Масштаб 1:1 000



Масштаб 1:1 000



Масштаб 1:1 000



Масштаб 1:1 000

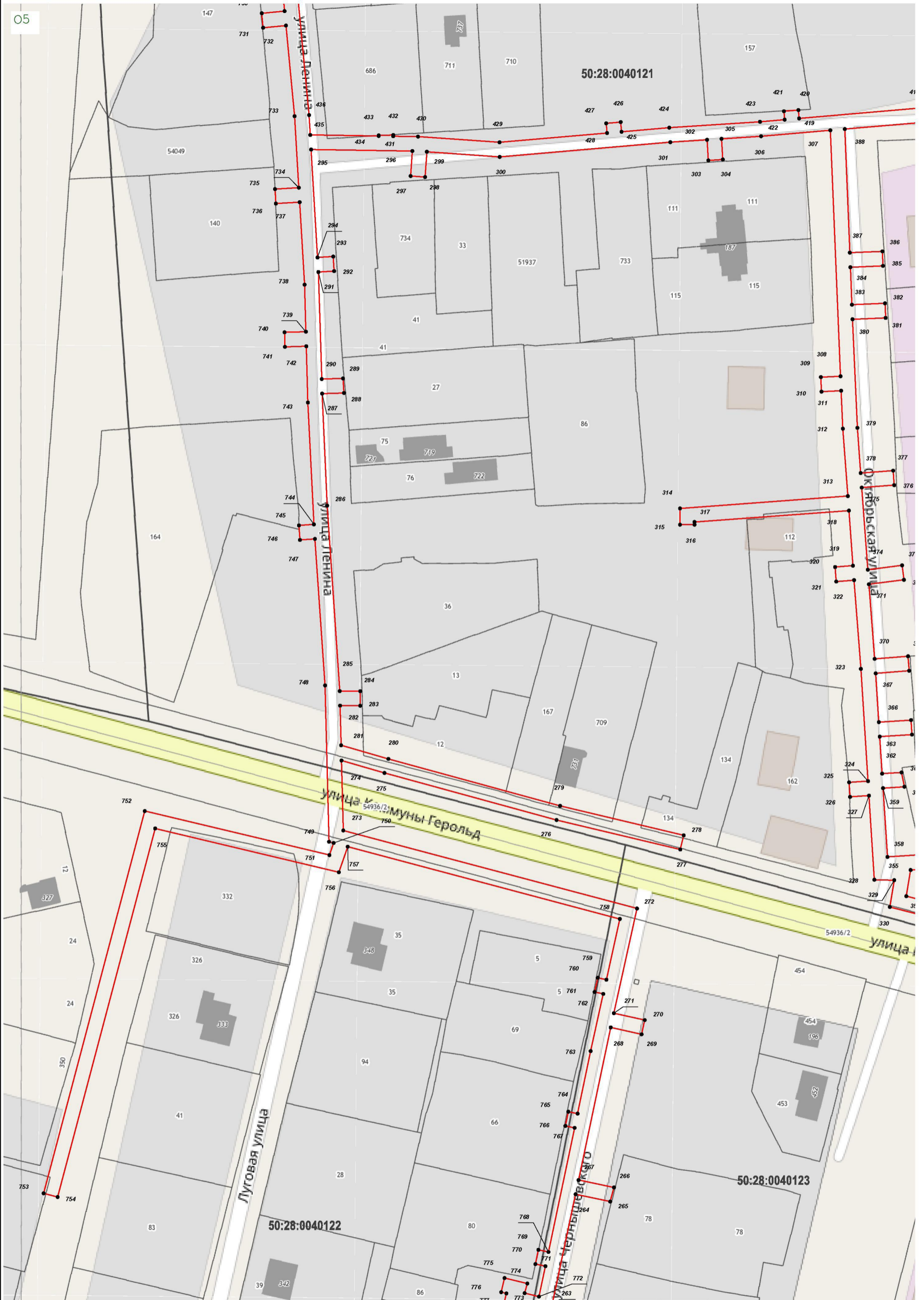


Масштаб 1:1 000



Масштаб 1:1 000

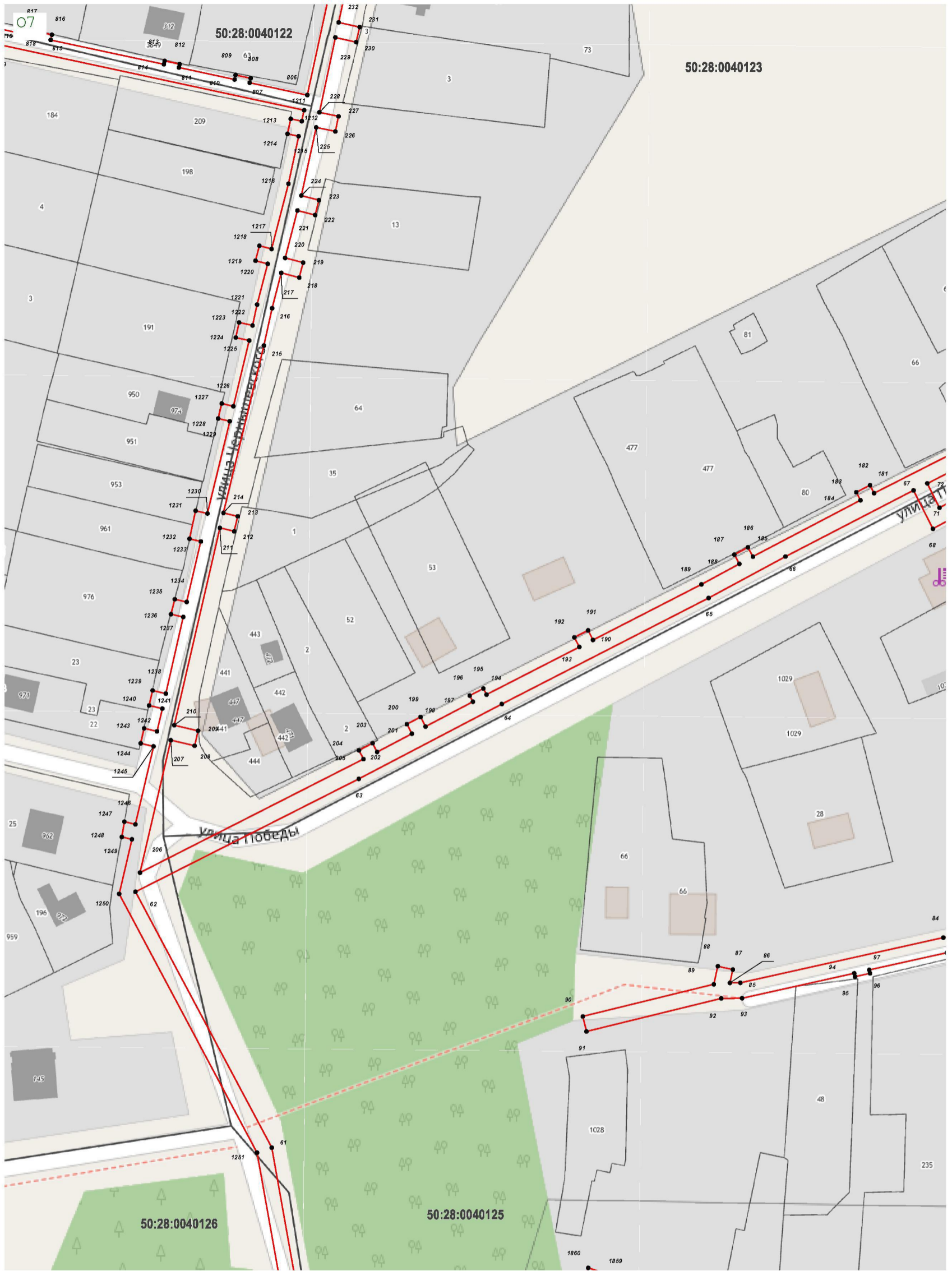
05



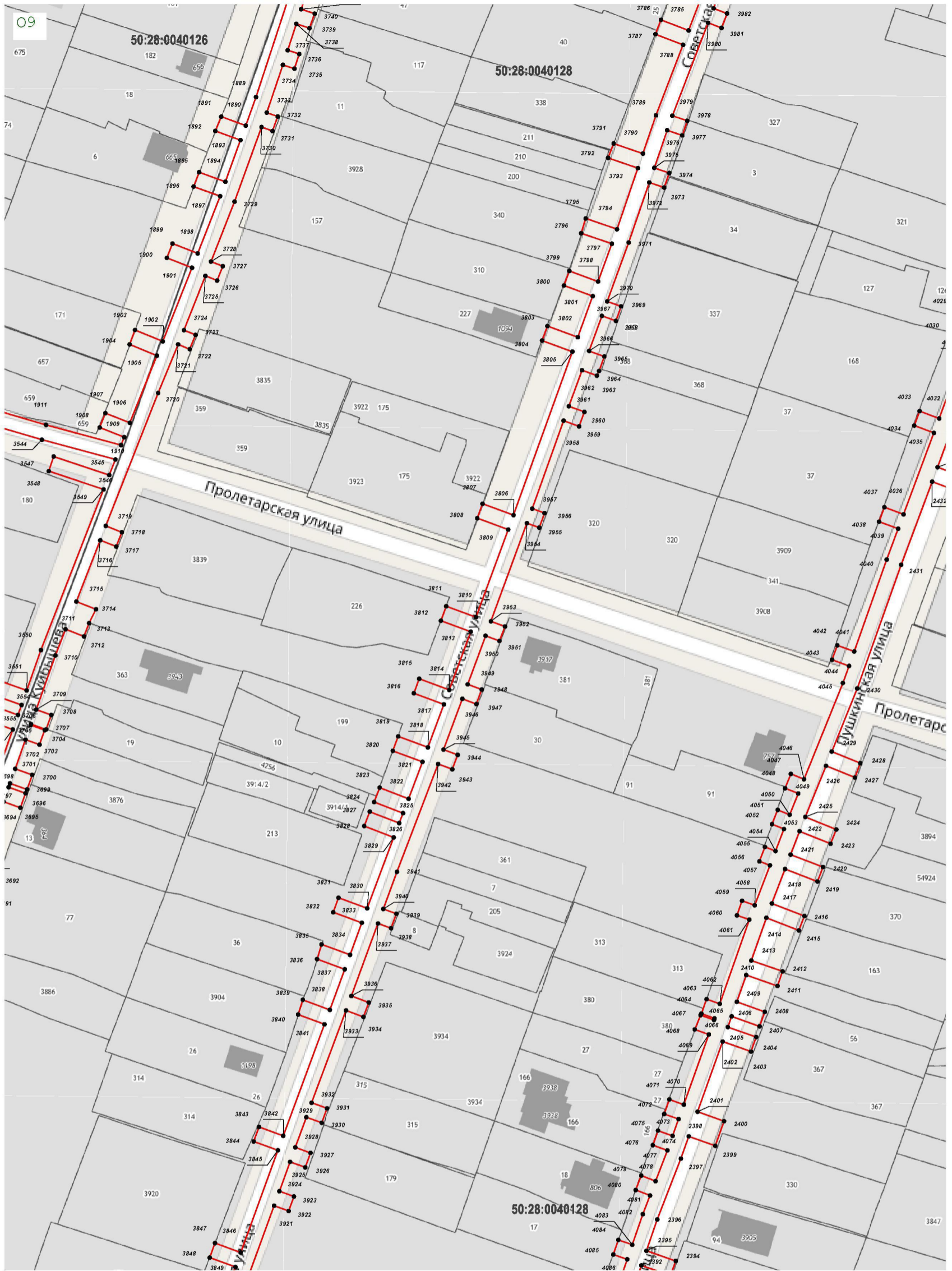
Масштаб 1:1 000



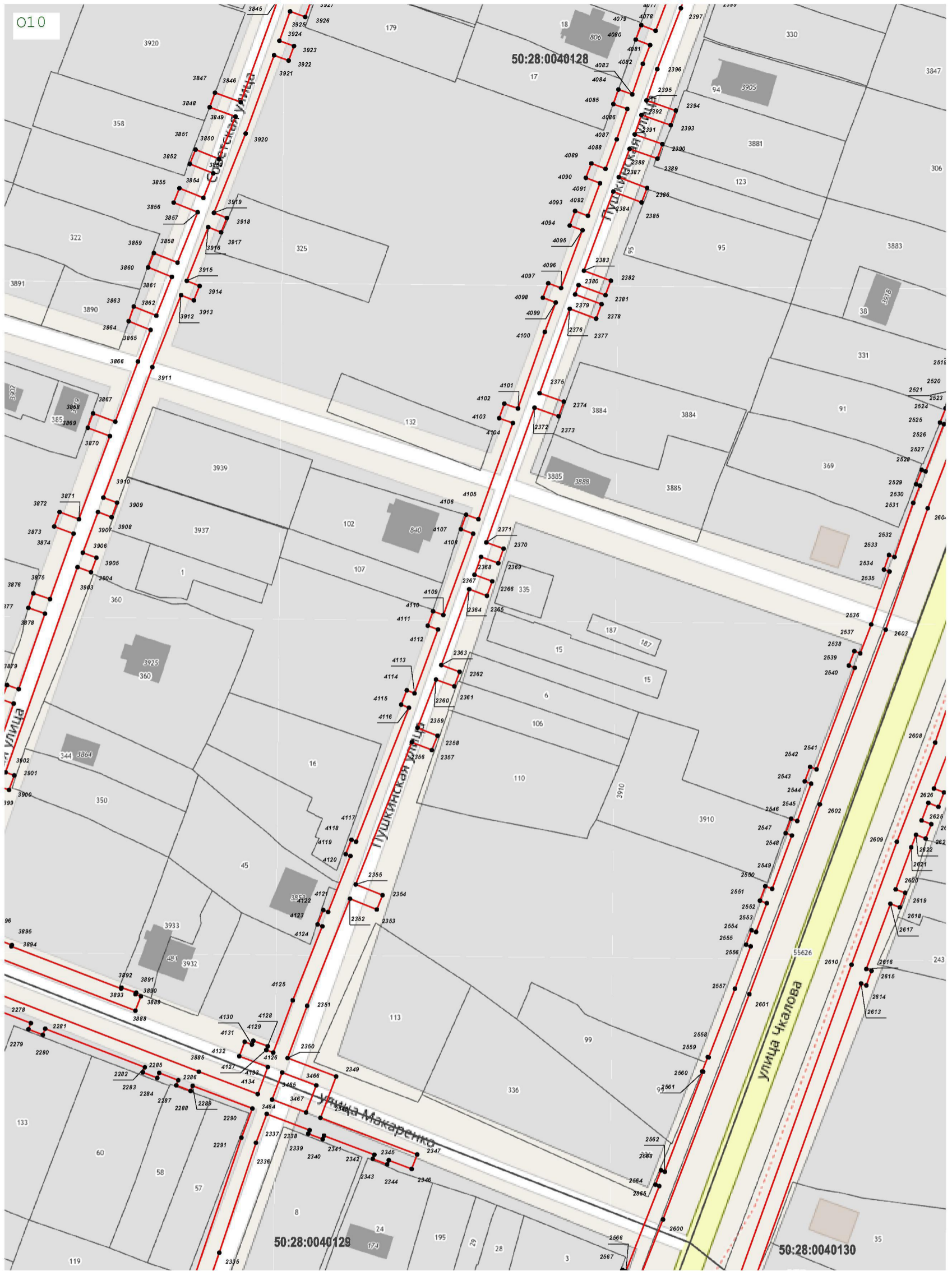
Масштаб 1:1 000



Масштаб 1:1 000



Масштаб 1:1 000



Масштаб 1:1 000



Масштаб 1:1 000

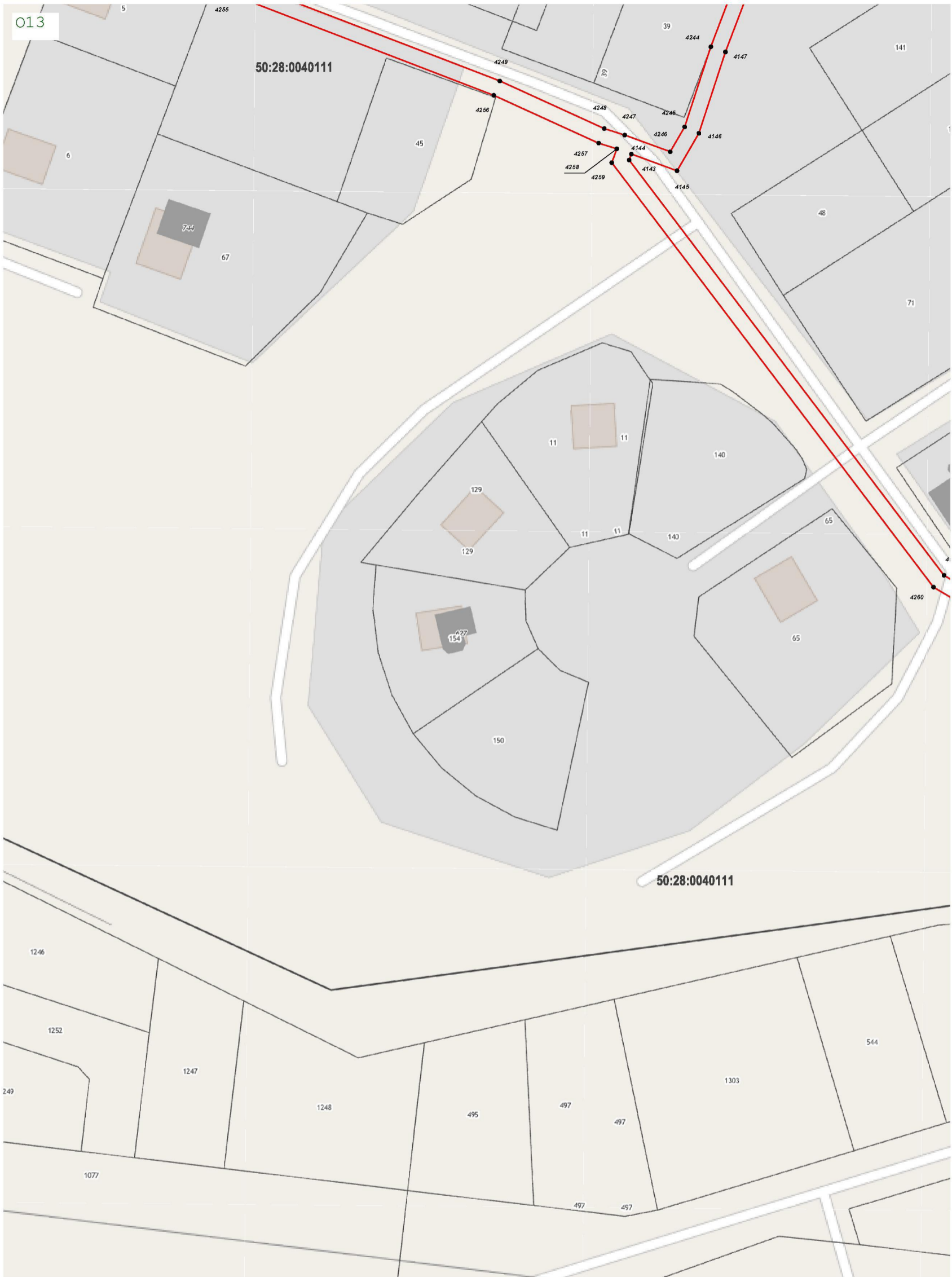
012

50:28:0100425

50:28:0040111



Масштаб 1:1 000



Масштаб 1:1 000

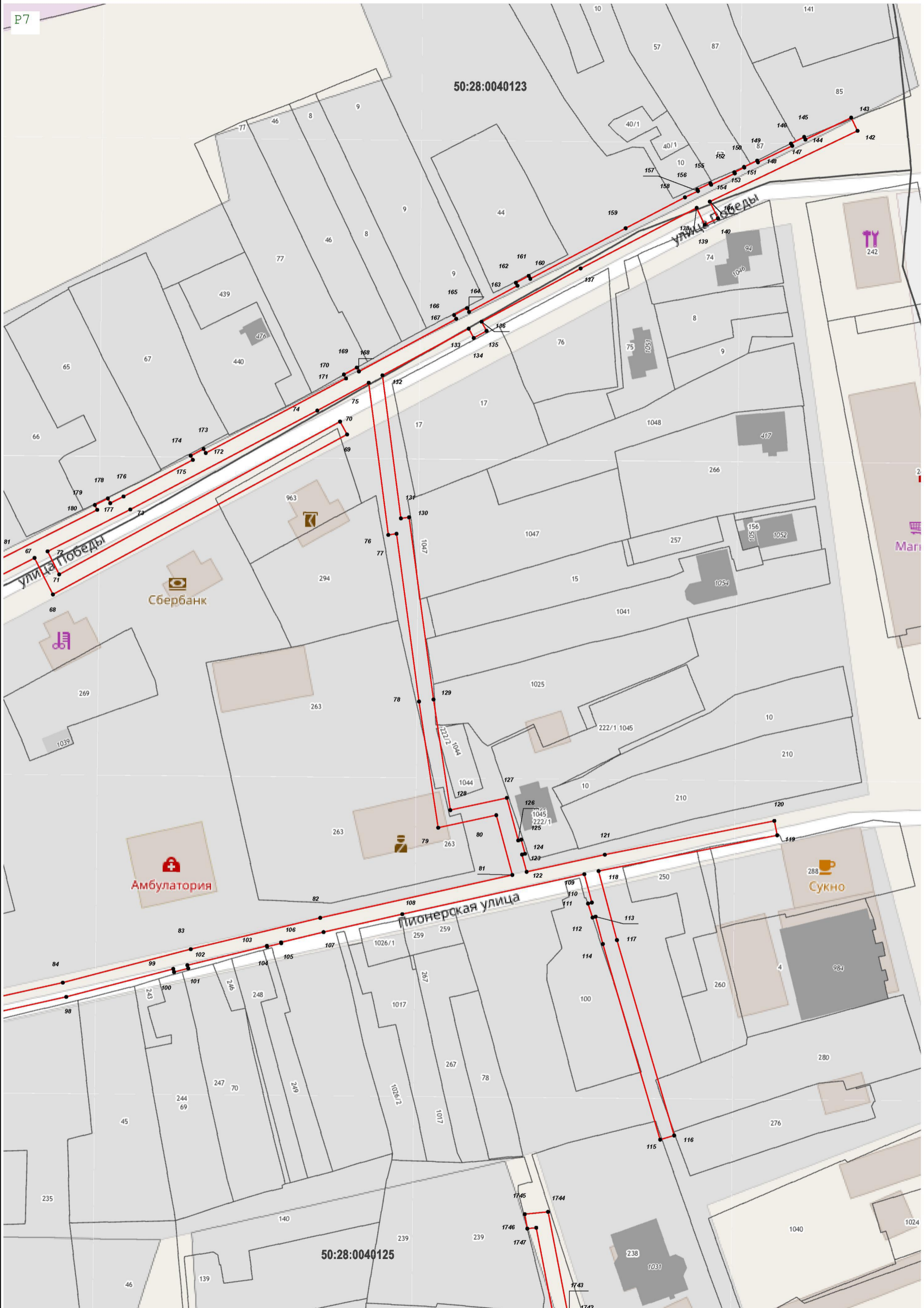
P4



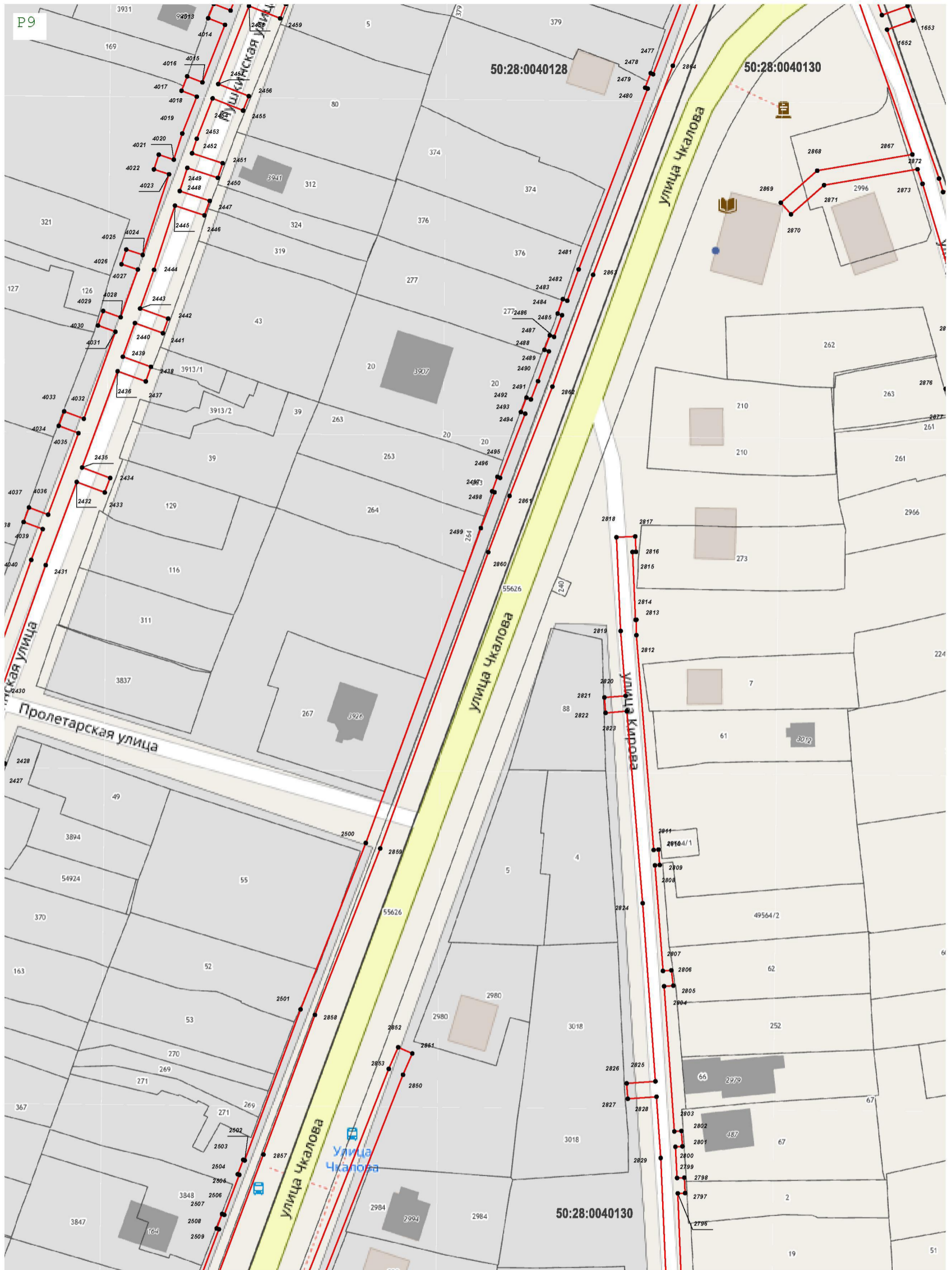
Масштаб 1:1 000



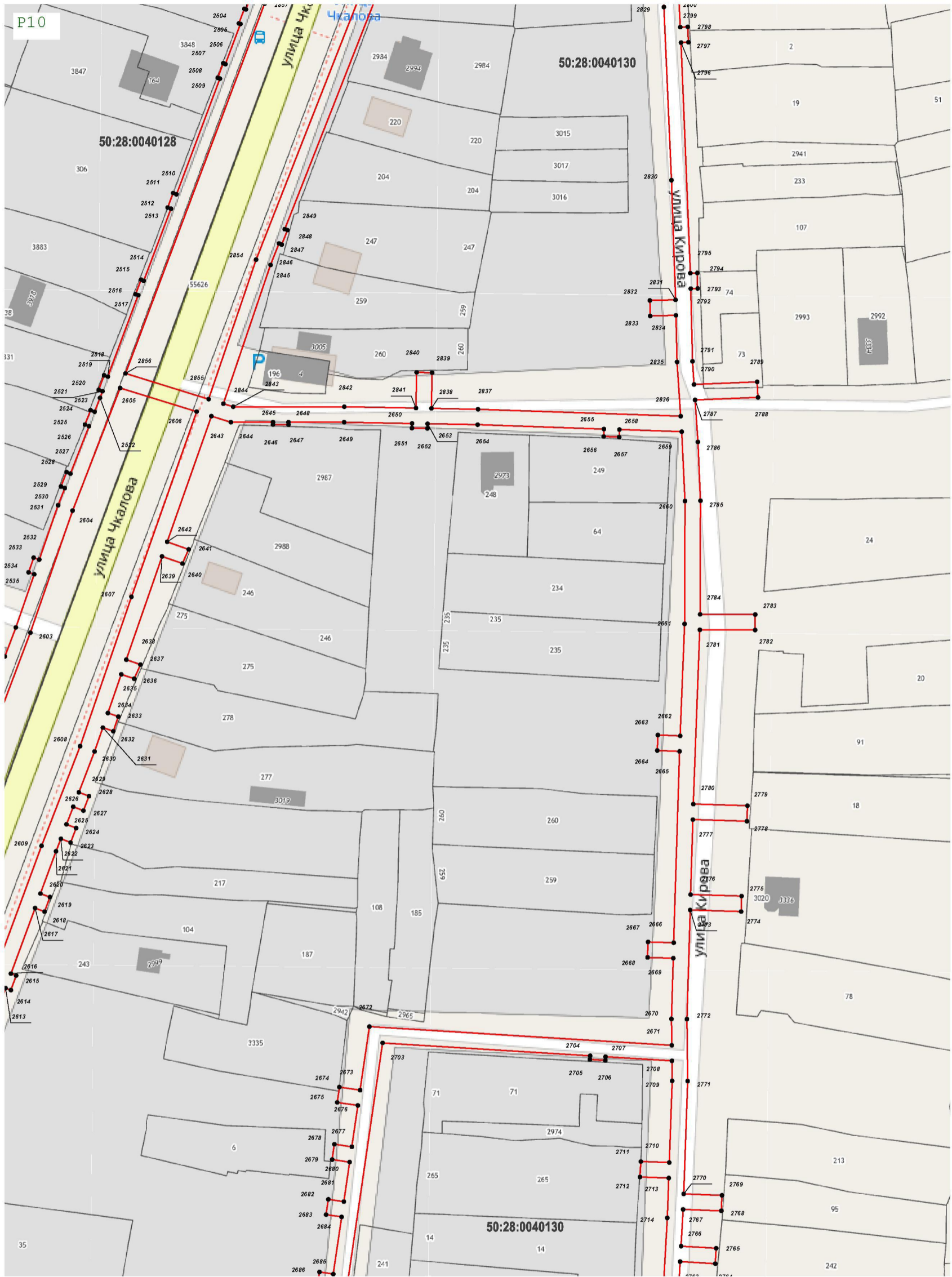
Масштаб 1:1 000



Масштаб 1:1 000



Масштаб 1:1 000





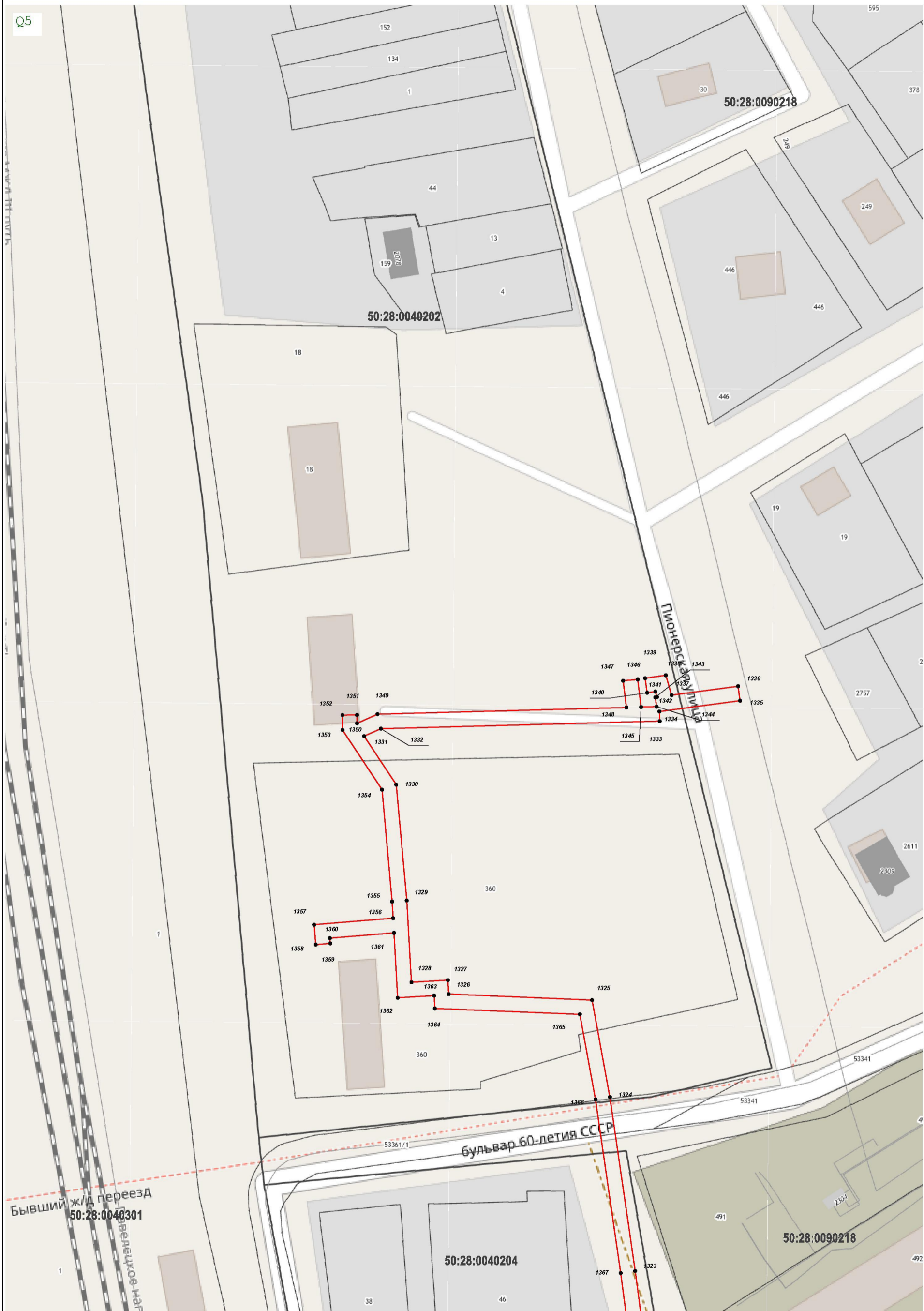


Масштаб 1:1 000

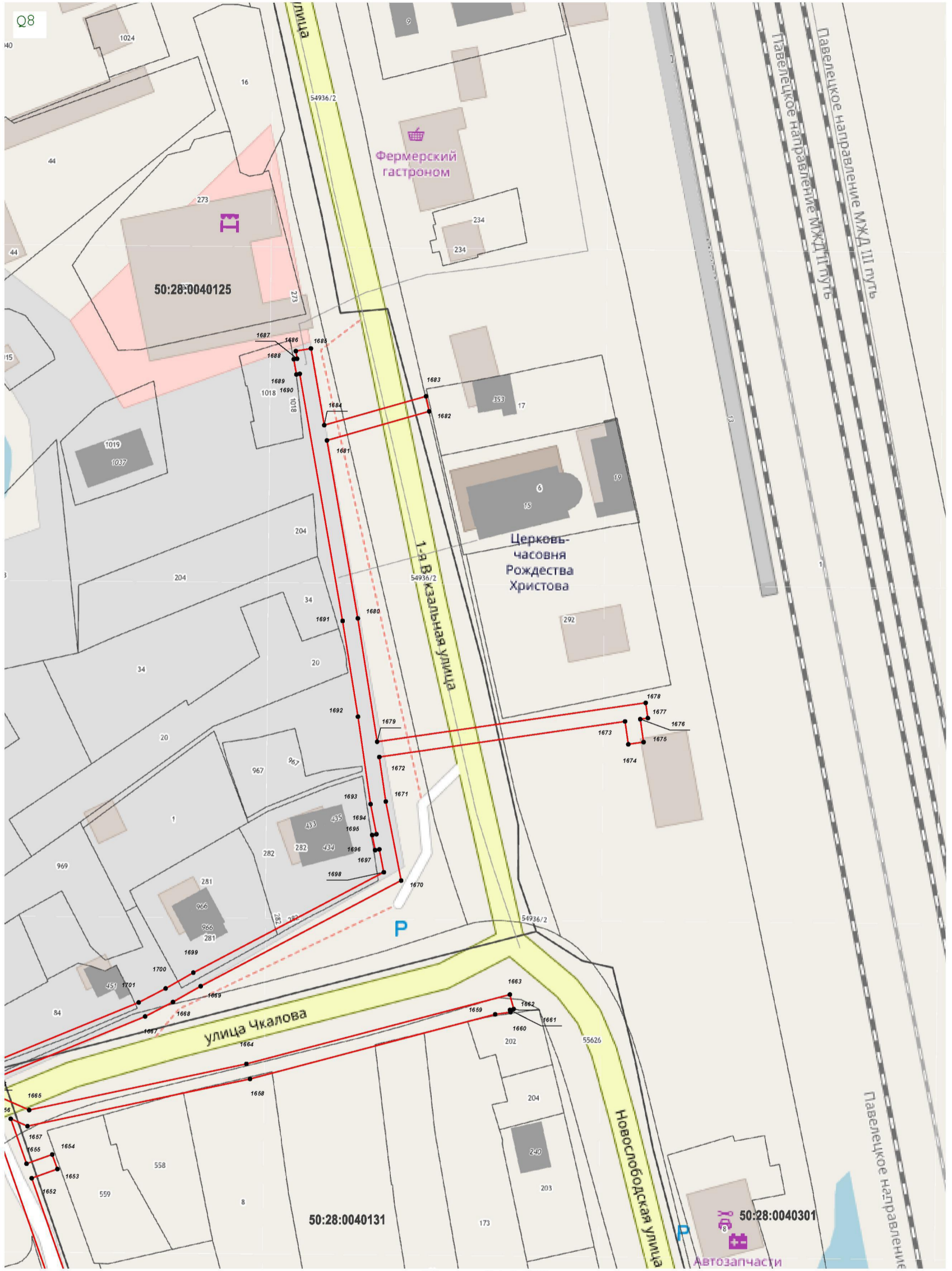


Масштаб 1:1 000

Q5



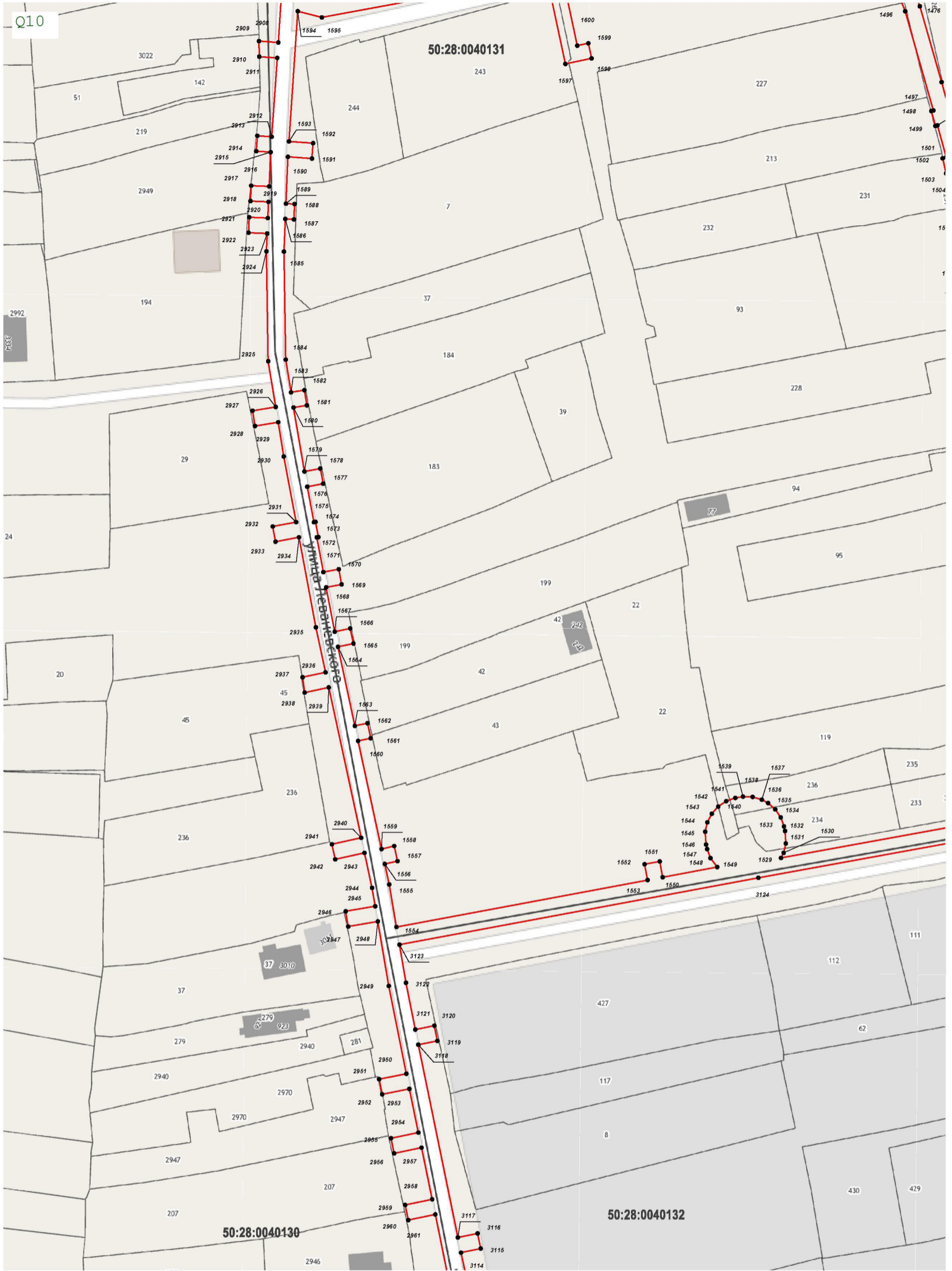
Масштаб 1:1 000

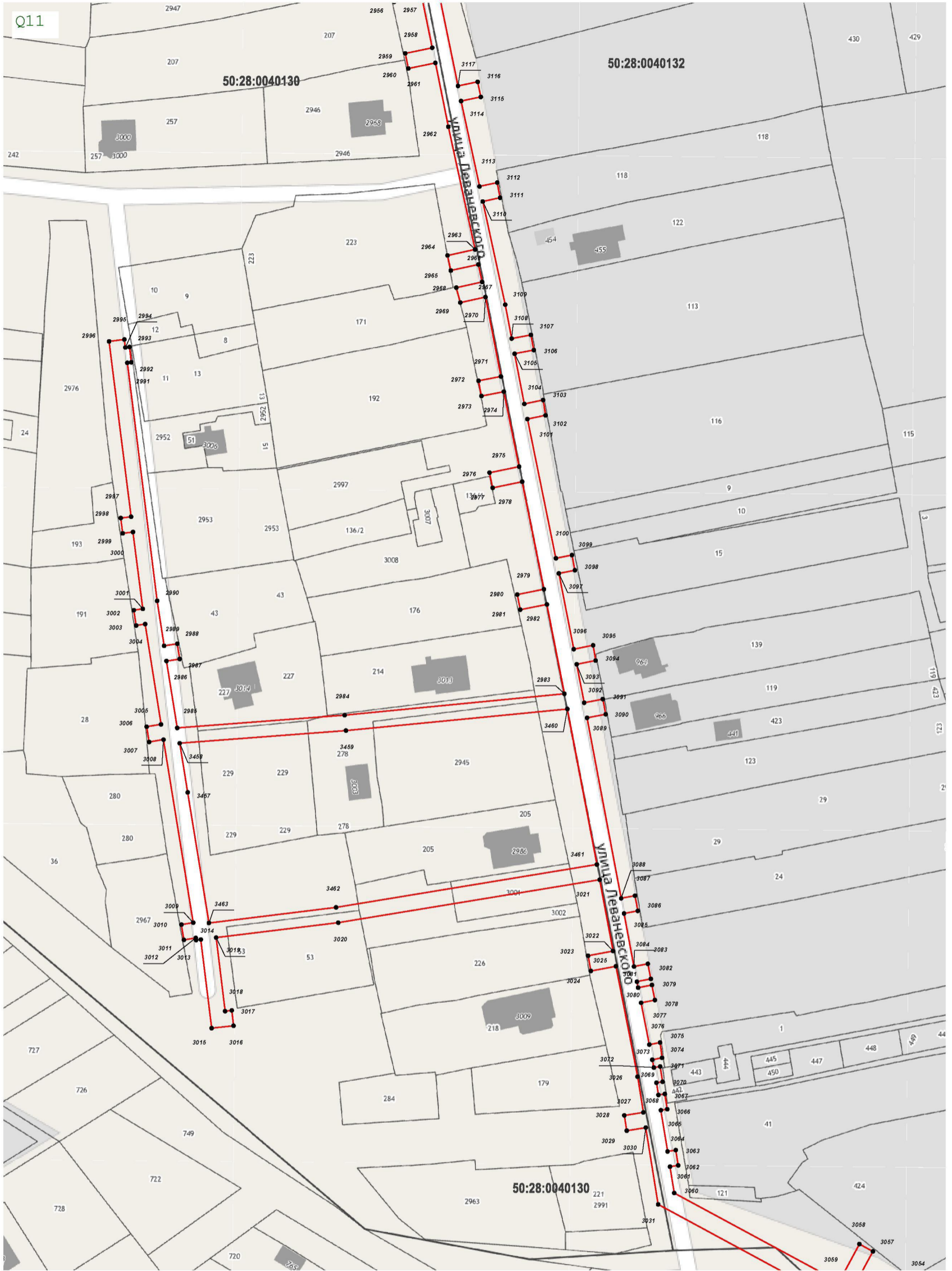


Масштаб 1:1 000



Масштаб 1:1 000

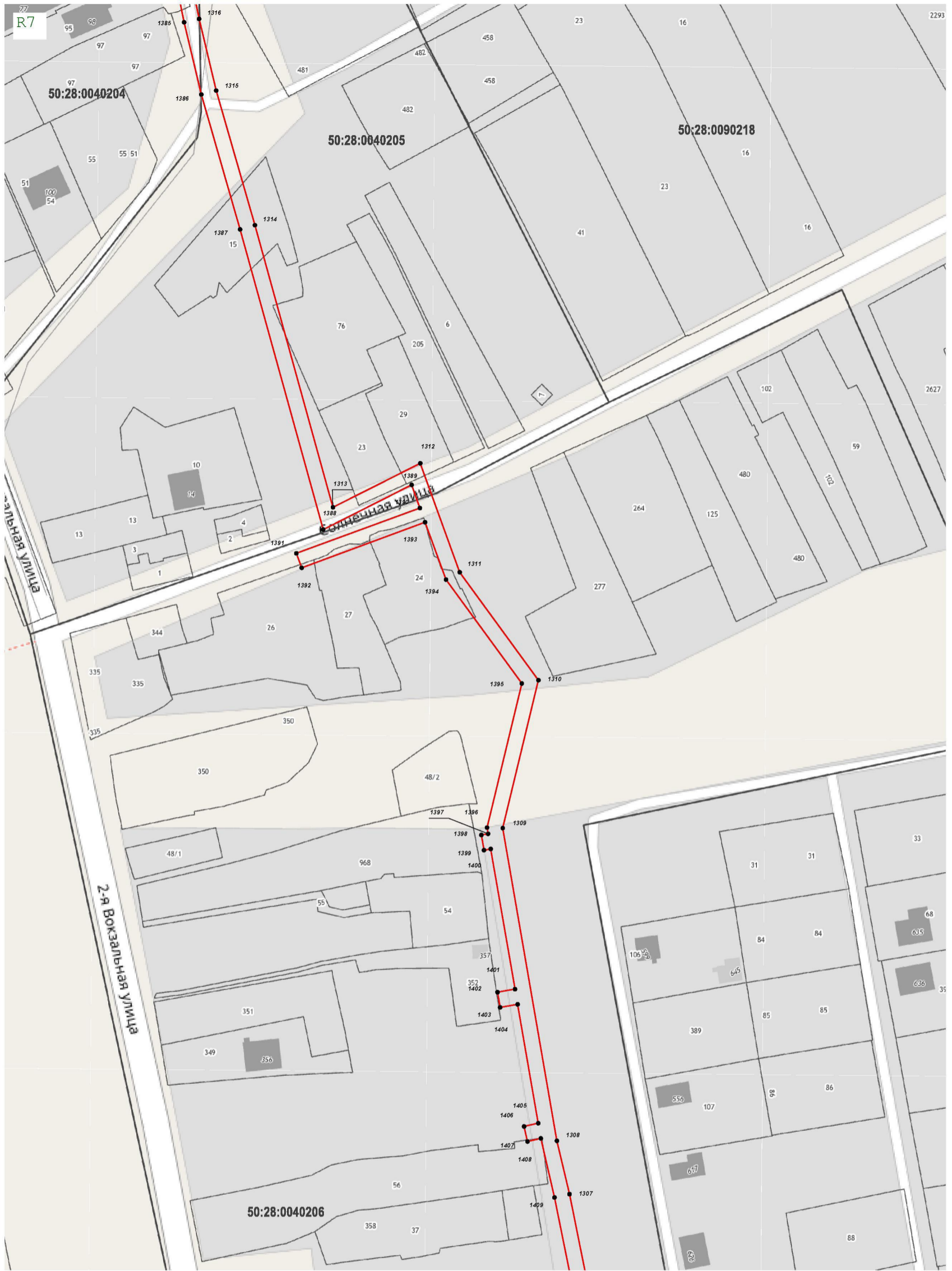




Масштаб 1:1 000



Масштаб 1:1 000



Масштаб 1:1 000



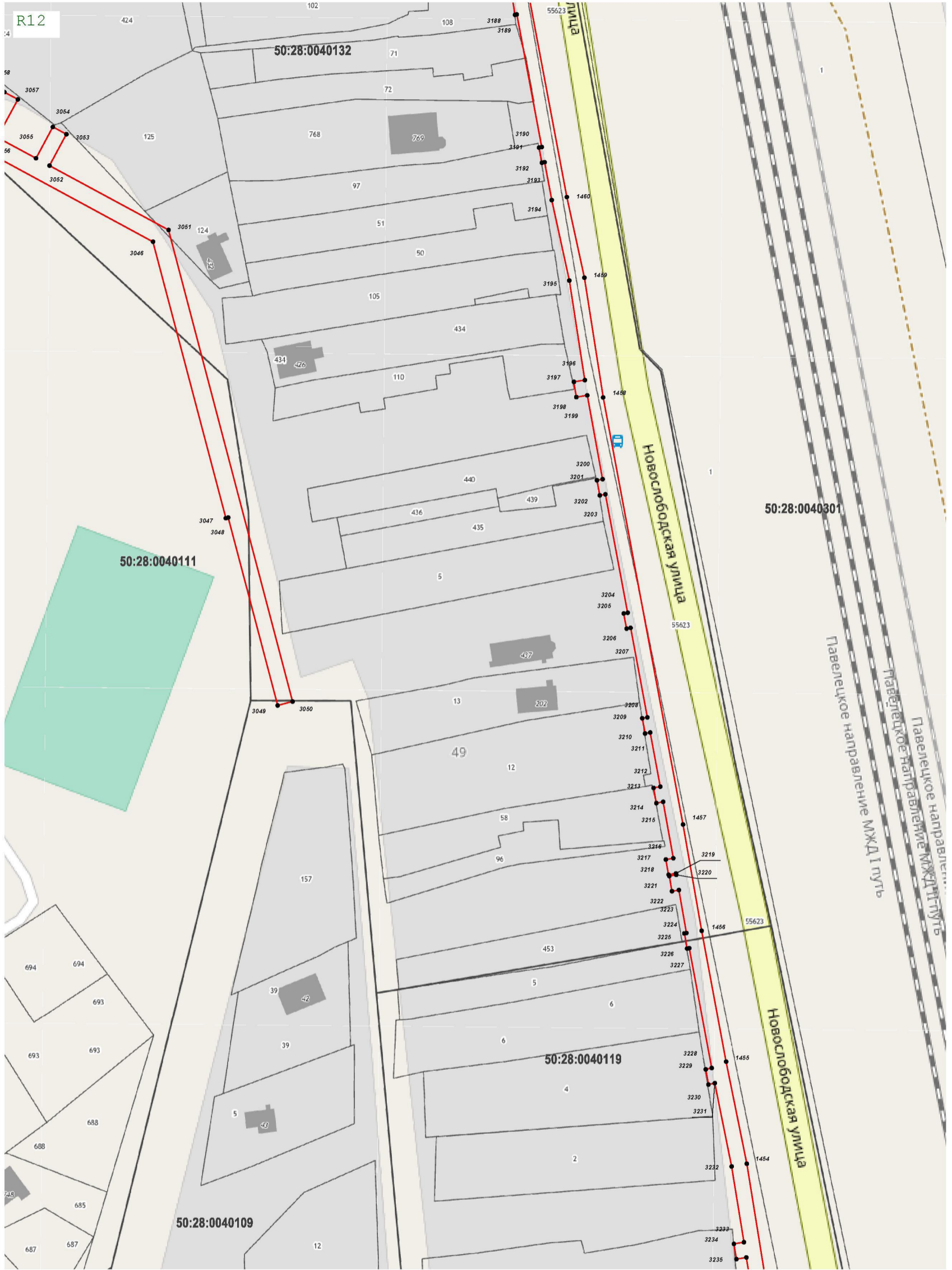
Масштаб 1:1 000



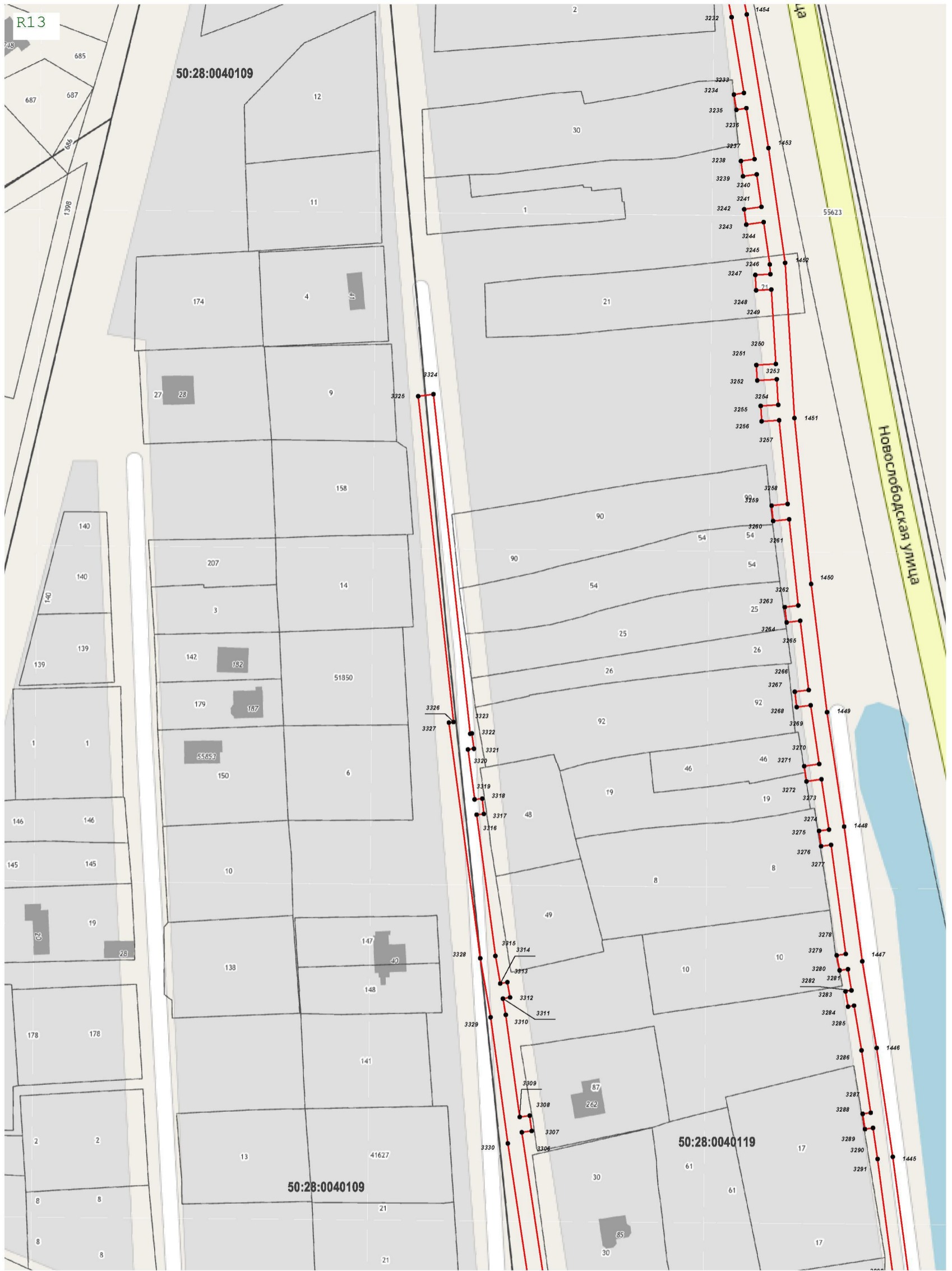
Масштаб 1:1 000



Масштаб 1:1 000



Масштаб 1:1 000

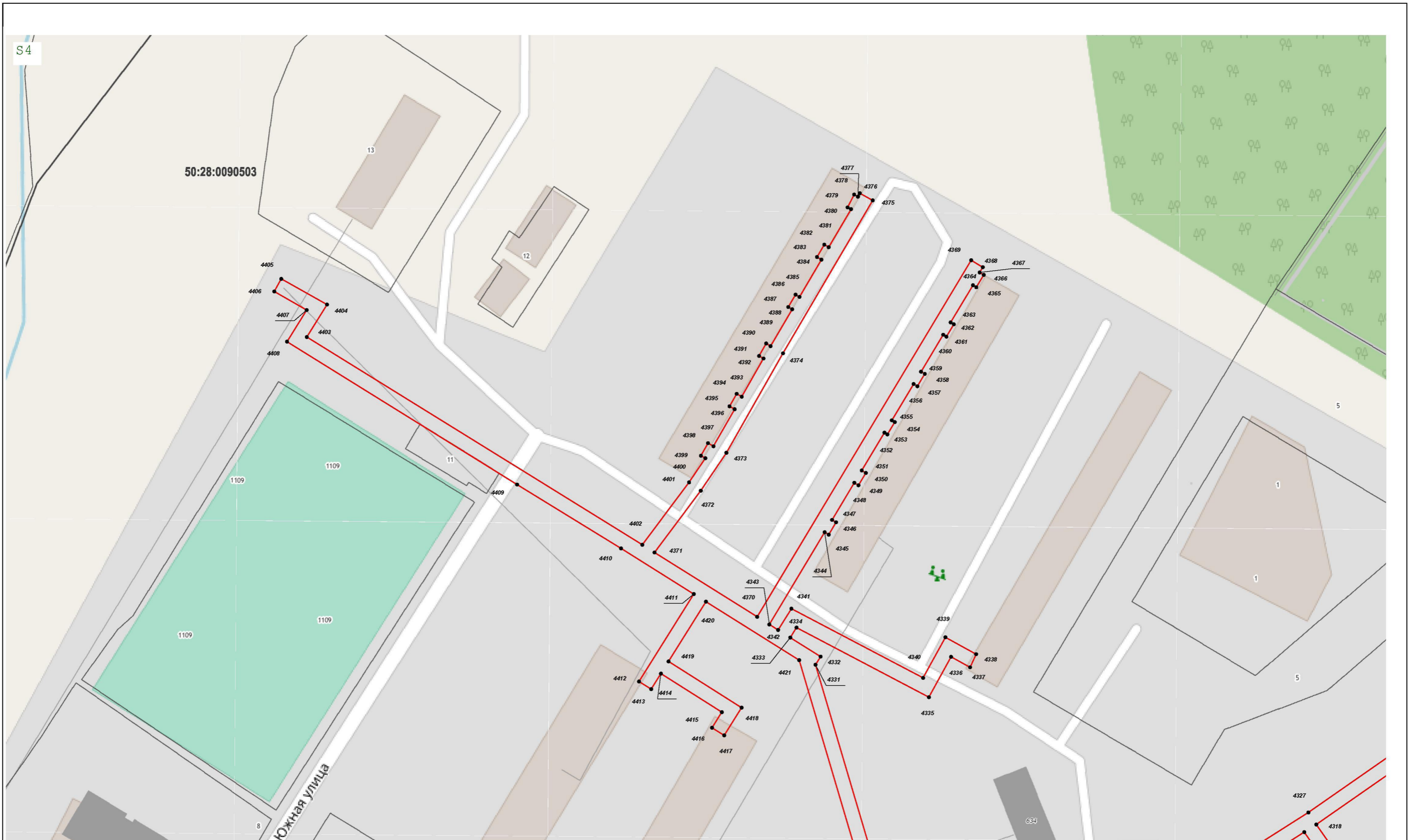


Масштаб 1:1 000

R14



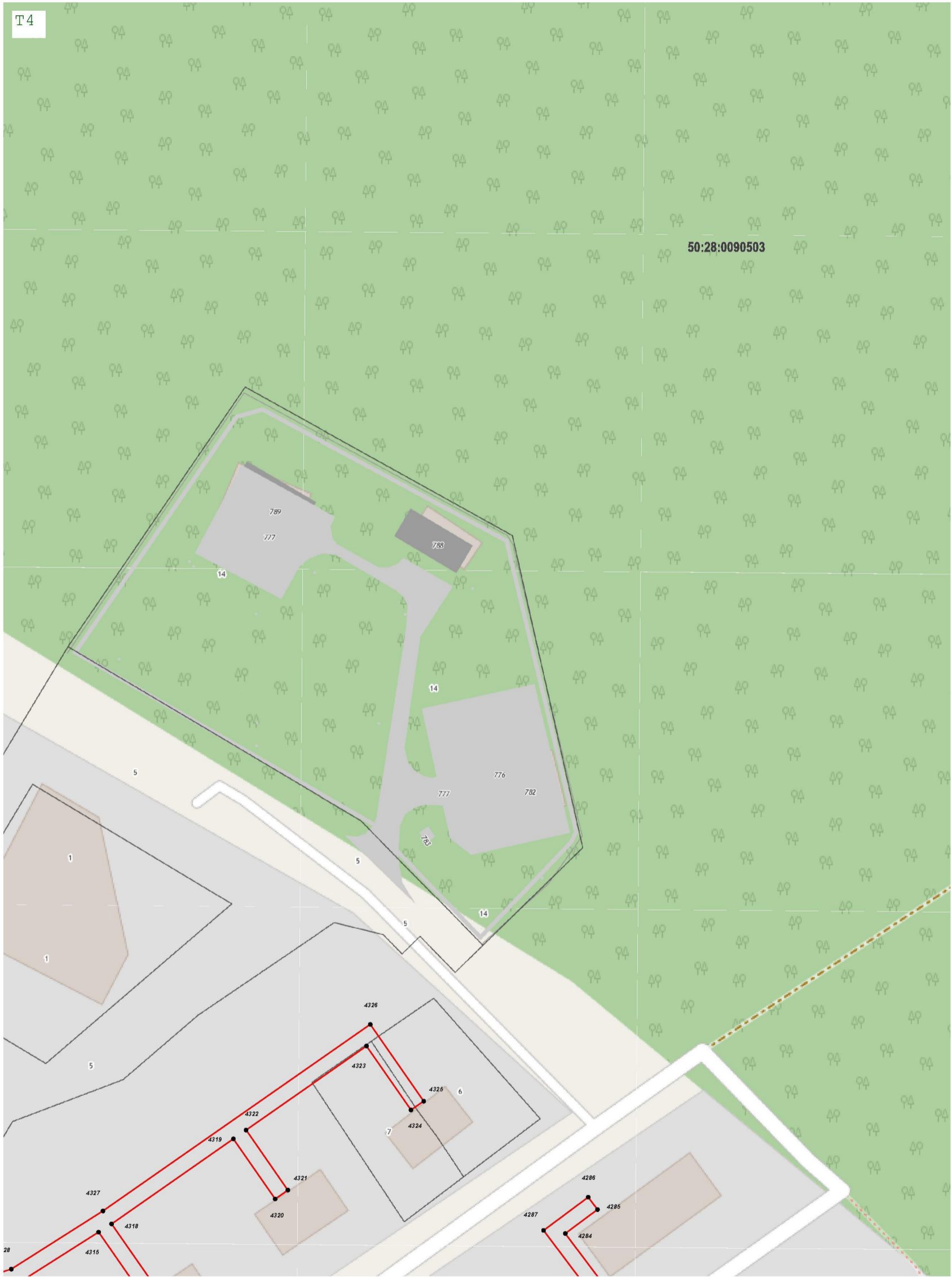
Масштаб 1:1 000



Масштаб 1:1 000

T4

50:28:0090503



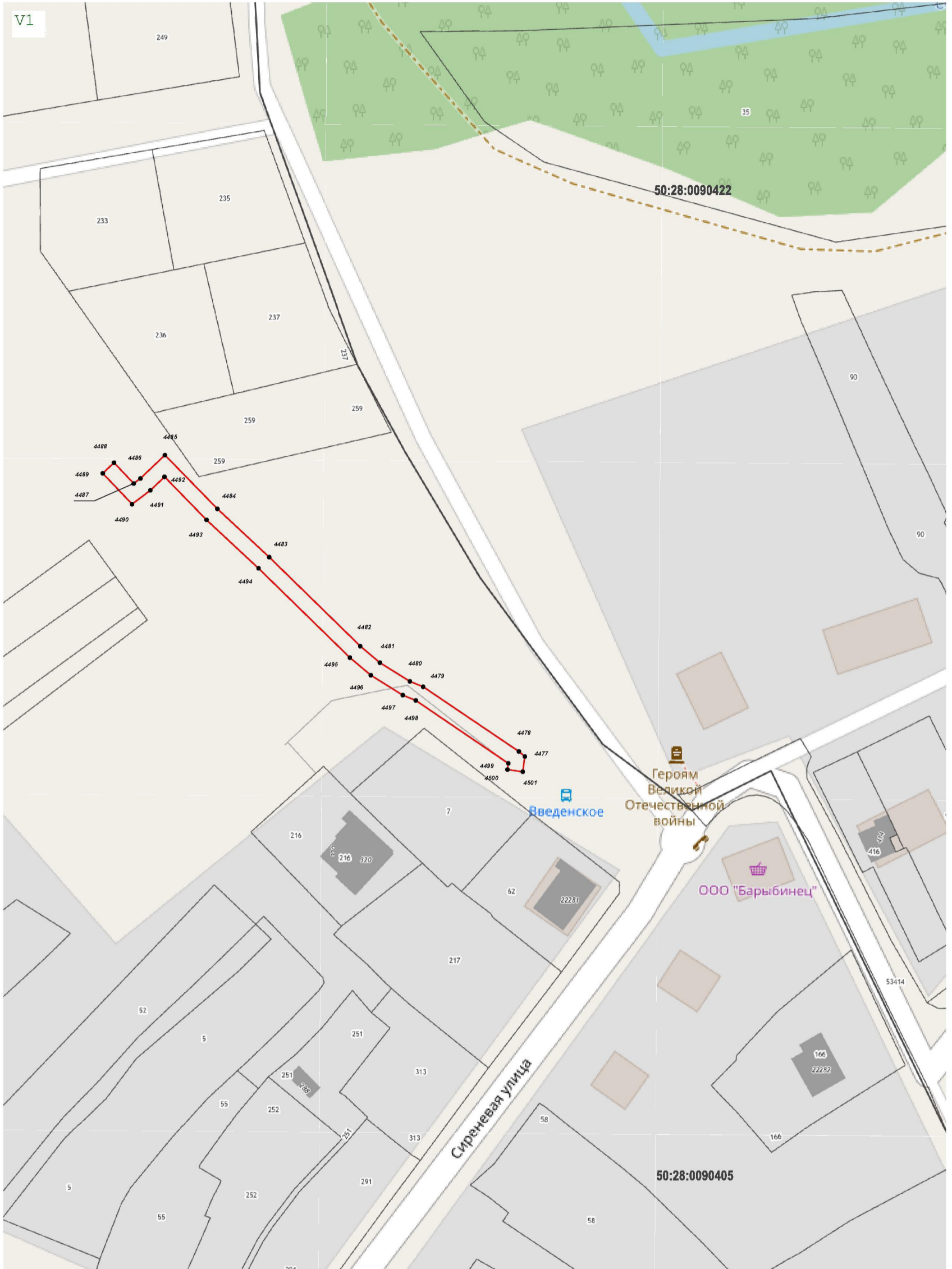
Масштаб 1:1 000

U1



50:28:0090405

Масштаб 1:1 000



Масштаб 1:1 000