

ОПИСАНИЕ МЕСТОПОЛОЖЕНИЯ ГРАНИЦ

от 23.07.2020 № 1526

**Зона публичного сервитута объекта "Сети канализации", кадастровый номер
50:28:0020904:6**

(наименование объекта, местоположение границ которого описано (далее - объект))

Раздел 1

Сведения об объекте

№ п/п	Характеристики объекта	Описание характеристик
1	2	3
1.	Местоположение объекта	Московская обл., г. Домодедово, мкр. Востряково
2.	Площадь объекта +/- величина погрешности определения площади (Р +/- Дельта Р)	788 +/- 10 м ²
3.	Иные характеристики объекта	<p>Вид объекта реестра границ: Зона с особыми условиями использования территории Содержание ограничений использования объектов недвижимости в пределах зоны или территории:</p> <p>Публичный сервитут, для целей размещения линейных объектов системы канализации, их неотъемлемых технологических частей</p>

Раздел 2

Сведения о местоположении границ объекта

1. Система координат МСК-50, зона 2

2. Сведения о характерных точках границ объекта

Обозначение характерных точек границ	Координаты, м		Метод определения координат характерной точки	Средняя квадратическая погрешность положения характерной точки (Mf), м	Описание обозначения точки на местности (при наличии)
	X	Y			
1	2	3	4	5	6
-	-	-	-	-	

3. Сведения о характерных точках части (частей) границы объекта

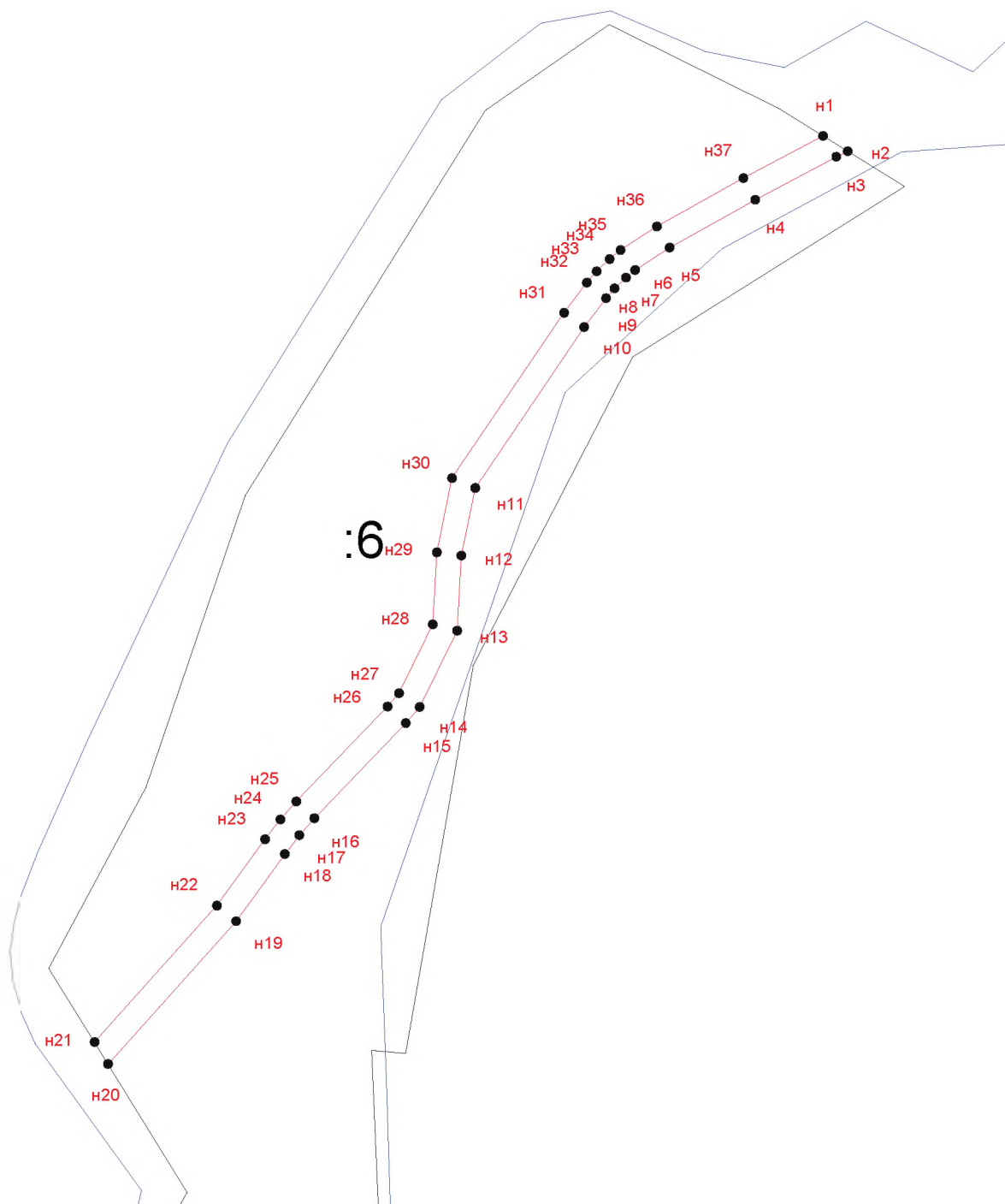
Обозначение характерных точек части границы	Координаты, м		Метод определения координат характерной точки	Средняя квадратическая погрешность положения характерной точки (Mf), м	Описание обозначения точки на местности (при наличии)
	X	Y			
1	2	3	4	5	6
Часть 1					
н1	428893.53	2208502.78	Аналитический метод	0.10	Закрепление отсутствует
н2	428891.04	2208506.78	Аналитический метод	0.10	Закрепление отсутствует
н3	428890.15	2208504.94	Аналитический метод	0.10	Закрепление отсутствует
н4	428883.16	2208491.76	Аналитический метод	0.10	Закрепление отсутствует
н5	428875.38	2208477.86	Аналитический метод	0.10	Закрепление отсутствует
н6	428871.73	2208472.25	Аналитический метод	0.10	Закрепление отсутствует
н7	428870.51	2208470.76	Аналитический метод	0.10	Закрепление отсутствует
н8	428868.76	2208468.90	Аналитический метод	0.10	Закрепление отсутствует
н9	428867.17	2208467.53	Аналитический метод	0.10	Закрепление отсутствует
н10	428862.46	2208463.97	Аналитический метод	0.10	Закрепление отсутствует
н11	428836.33	2208446.27	Аналитический метод	0.10	Закрепление отсутствует
н12	428825.35	2208444.01	Аналитический метод	0.10	Закрепление отсутствует
н13	428813.14	2208443.33	Аналитический метод	0.10	Закрепление отсутствует
н14	428800.74	2208437.25	Аналитический метод	0.10	Закрепление отсутствует
н15	428798.13	2208434.98	Аналитический метод	0.10	Закрепление отсутствует
н16	428782.68	2208420.14	Аналитический метод	0.10	Закрепление отсутствует

3. Сведения о характерных точках части (частей) границы объекта

Обозначение характерных точек части границы	Координаты, м		Метод определения координат характерной точки	Средняя квадратическая погрешность положения характерной точки (Mf), м	Описание обозначения точки на местности (при наличии)
	X	Y			
1	2	3	4	5	6
н17	428779.92	2208417.70	Аналитический метод	0.10	Закрепление отсутствует
н18	428776.85	2208415.33	Аналитический метод	0.10	Закрепление отсутствует
н19	428765.95	2208407.42	Аналитический метод	0.10	Закрепление отсутствует
н20	428742.75	2208386.61	Аналитический метод	0.10	Закрепление отсутствует
н21	428746.30	2208384.42	Аналитический метод	0.10	Закрепление отсутствует
н22	428768.47	2208404.30	Аналитический метод	0.10	Закрепление отсутствует
н23	428779.25	2208412.12	Аналитический метод	0.10	Закрепление отсутствует
н24	428782.47	2208414.61	Аналитический метод	0.10	Закрепление отсутствует
н25	428785.39	2208417.20	Аналитический метод	0.10	Закрепление отсутствует
н26	428800.82	2208432.02	Аналитический метод	0.10	Закрепление отсутствует
н27	428802.97	2208433.89	Аналитический метод	0.10	Закрепление отсутствует
н28	428814.17	2208439.38	Аналитический метод	0.10	Закрепление отсутствует
н29	428825.87	2208440.03	Аналитический метод	0.10	Закрепление отсутствует
н30	428837.92	2208442.51	Аналитический метод	0.10	Закрепление отсутствует
н31	428864.79	2208460.72	Аналитический метод	0.10	Закрепление отсутствует
н32	428869.68	2208464.42	Аналитический метод	0.10	Закрепление отсутствует
н33	428871.53	2208466.00	Аналитический метод	0.10	Закрепление отсутствует
н34	428873.52	2208468.12	Аналитический метод	0.10	Закрепление отсутствует
н35	428874.97	2208469.89	Аналитический метод	0.10	Закрепление отсутствует
н36	428878.80	2208475.79	Аналитический метод	0.10	Закрепление отсутствует
н37	428886.67	2208489.84	Аналитический метод	0.10	Закрепление отсутствует
н1	428893.53	2208502.78	Аналитический метод	0.10	Закрепление отсутствует







Раздел 4

План границ объекта



Масштаб 1:1000

Условные обозначения:

-  — граница зоны
-  — границы земельных участков по сведениям ЕГРН
-  — границы кадастрового квартала
-  — границы населенного пункта
-  — Обозначение характерной точки границы зоны
-  — Кадастровый номер ранее учтенного земельного участка