

Схема границ сервитута

расположенного по адресу Российская Федерация, Московская область,
Домодедово г, Северный мкр, Городская ул

Кадастровый номер участков на которые
устанавливается сервитут 50:28:0010227:6,
50:28:0000000:54929.

Категория земель: Земли населенных пунктов

Вид разрешенного использования: -

Площадь сервитута: 900 кв.м. в том числе площадь
обременяемого участка 50:28:0010227:6 - 598 кв.м,
обременяемого участка 50:28:0000000:54929 - 302 кв.м

Система координат: МСК 50, зона 2

Метод определения координат характерной точки: Аналитический

Средняя квадратическая погрешность положения характерных точек $Mt=0.10$







Геоданные

Имя точки	X, м	Y, м
1	435 203,07	2 204 057,13
2	435 193,43	2 204 085,58
3	435 165,05	2 204 075,96
4	435 174,70	2 204 047,51
1	435 203,07	2 204 057,13



Масштаб 1:1 000

Условные обозначения:

-  - Граница объекта землеустройства (публичный сервитут)
-  7 - характерная точка границы объекта землеустройства (публичный сервитут)
-  - граница земельного участка, по сведениям ЕГРН
-  - граница объекта капитального строительства по сведениям ЕГРН
-  - граница ЗОУИТ
-  - кадастровый номер земельного участка, ОКС

50:28:0050411:62

Подпись _____ дата 07 мая 2020 г.

место для оттиска печати лица, составившего графическое описание