Приложение №2
к постановлению
администрации
городского округа Домодедово
Московской области
от 01.02.2021 №181

ОПИСАНИЕ МЕСТОПОЛОЖЕНИЯ ГРАНИЦ

Зона публичного сервитута объекта «Газораспределительная сеть г. Домодедово, мкр. Белые Столбы», кадастровый номер 50:28:0000000:49038

(наименование объекта, местоположение границ которого описано (далее - объект)

Раздел 1

Сведения об объекте		
№ п/п	**Характеристики объекта**	**Описание характеристик**
1	**2**	**3**
1	Местоположение объекта	Московская область, городской округ Домодедово, Домодедово г
2	Площадь объекта ± величина погрешности определения площади (Р ± ΔР)	164 920 м^2 ± 142 м^2
3	Иные характеристики объекта	Вид объекта реестра границ: Зона с особыми условиями использования территории Содержание ограничений использования объектов недвижимости в пределах зоны или территории: Публичный сервитут, для целей размещения линейных объектов системы газоснабжения, их неотъемлемых технологических частей. Срок установления 49 лет.

Раздел 2

Сведения о местоположении границ объекта					
1. Система координат МСК-50 Зона 2					
2. Сведения о характерных точках границ объекта					
Обозначение характерных точек границ	**Координаты, м**		**Метод определения координат характерной точки**	**Средняя квадратическая погрешность положения характерной точки (Mt), м**	**Описание обозначения точки на местности (при наличии)**
	X	**Y**			
1	**2**	**3**	**4**	**5**	**6**
1	423 551,63	2 209 448,35	Аналитический метод	0,10	—
2	423 596,73	2 209 439,88		0,10	
3	423 624,52	2 209 462,76		0,10	
4	423 621,98	2 209 465,85		0,10	
5	423 595,63	2 209 444,15		0,10	
6	423 552,37	2 209 452,28		0,10	
1	423 551,63	2 209 448,35		0,10	
7	423 467,14	2 209 493,07	Аналитический метод	0,10	—
8	423 470,19	2 209 492,83		0,10	
9	423 473,47	2 209 490,56		0,10	
10	423 473,74	2 209 490,97		0,10	
11	423 482,64	2 209 499,37		0,10	
12	423 494,00	2 209 507,31		0,10	
13	423 497,11	2 209 515,92		0,10	
14	423 499,75	2 209 528,59		0,10	
15	423 513,65	2 209 544,32		0,10	
16	423 514,43	2 209 546,96		0,10	
17	423 515,23	2 209 554,17		0,10	
18	423 514,53	2 209 571,06		0,10	
19	423 516,16	2 209 573,88		0,10	
20	423 520,38	2 209 582,93		0,10	
21	423 523,28	2 209 585,06		0,10	
22	423 560,04	2 209 605,56		0,10	
23	423 561,99	2 209 602,07		0,10	
24	423 525,45	2 209 581,68		0,10	
25	423 523,57	2 209 580,31		0,10	
26	423 519,71	2 209 572,03		0,10	
27	423 518,57	2 209 570,07		0,10	
28	423 519,24	2 209 554,03		0,10	
29	423 518,36	2 209 546,16		0,10	
30	423 517,23	2 209 542,34		0,10	
31	423 503,45	2 209 526,73		0,10	
32	423 500,97	2 209 514,83		0,10	
33	423 497,34	2 209 504,76		0,10	
34	423 485,17	2 209 496,26		0,10	
35	423 476,60	2 209 488,05		0,10	
36	423 483,25	2 209 481,74		0,10	
37	423 480,50	2 209 478,84		0,10	
38	423 472,73	2 209 486,20		0,10	
39	423 468,80	2 209 488,93		0,10	
40	423 464,55	2 209 484,77		0,10	
41	423 461,71	2 209 487,58		0,10	
7	423 467,14	2 209 493,07		0,10	
42	421 850,61	2 210 520,22	Аналитический метод	0,10	—
43	421 887,10	2 210 557,06		0,10	
44	421 906,13	2 210 576,92		0,10	
45	421 925,18	2 210 599,63		0,10	

Раздел 2

Сведения о местоположении границ объекта					
1	2	3	4	5	6
46	421 933,08	2 210 608,45		0,10	
47	421 932,80	2 210 608,71		0,10	
48	421 935,46	2 210 611,69		0,10	
49	421 935,75	2 210 611,43		0,10	
50	421 955,77	2 210 633,70		0,10	
51	421 970,16	2 210 648,70		0,10	
52	421 976,04	2 210 655,11		0,10	
53	422 060,56	2 210 727,79		0,10	
54	422 128,55	2 210 783,71		0,10	
55	422 116,16	2 210 799,36		0,10	
56	422 111,06	2 210 805,13		0,10	
57	422 110,26	2 210 804,42		0,10	
58	422 089,76	2 210 827,56		0,10	
59	422 092,75	2 210 830,22		0,10	
60	422 110,61	2 210 810,06		0,10	
61	422 111,41	2 210 810,77		0,10	
62	422 119,23	2 210 801,92		0,10	
63	422 131,61	2 210 786,29		0,10	
64	422 168,47	2 210 818,04		0,10	
65	422 138,57	2 210 854,11		0,10	
66	422 120,50	2 210 876,55		0,10	
67	422 111,85	2 210 886,72		0,10	
68	422 094,91	2 210 908,15		0,10	
69	422 115,21	2 210 926,58		0,10	
70	422 126,32	2 210 935,81		0,10	
71	422 137,79	2 210 944,90		0,10	
72	422 145,39	2 210 950,19		0,10	
73	422 154,42	2 210 955,18	Аналитический метод	0,10	—
74	422 163,37	2 210 959,23		0,10	
75	422 180,23	2 210 965,88		0,10	
76	422 210,37	2 210 976,46		0,10	
77	422 255,04	2 210 988,67		0,10	
78	422 291,14	2 211 006,55		0,10	
79	422 308,71	2 211 014,84		0,10	
80	422 280,44	2 211 073,14		0,10	
81	422 265,38	2 211 065,51		0,10	
82	422 251,06	2 211 058,86		0,10	
83	422 192,81	2 211 043,93		0,10	
84	422 174,10	2 211 038,94		0,10	
85	422 155,81	2 211 034,47		0,10	
86	422 139,61	2 211 029,41		0,10	
87	422 109,96	2 211 021,91		0,10	
88	422 105,99	2 211 021,33		0,10	
89	422 076,33	2 211 020,84		0,10	
90	422 023,59	2 211 023,58		0,10	
91	422 009,39	2 211 029,75		0,10	
92	421 993,00	2 211 033,20		0,10	
93	421 989,24	2 211 034,59		0,10	
94	421 980,89	2 211 060,81		0,10	
95	421 961,58	2 211 059,24		0,10	
96	421 924,32	2 211 068,81		0,10	
97	421 925,32	2 211 072,68		0,10	
98	421 961,93	2 211 063,28		0,10	
99	421 983,73	2 211 065,05		0,10	
100	421 992,46	2 211 037,66		0,10	

Раздел 2

Сведения о местоположении границ объекта					
1	2	3	4	5	6
101	421 994,11	2 211 037,05		0,10	
102	422 010,61	2 211 033,58		0,10	
103	422 012,16	2 211 032,90		0,10	
104	422 012,63	2 211 034,00		0,10	
105	422 016,30	2 211 032,40		0,10	
106	422 015,83	2 211 031,31		0,10	
107	422 024,52	2 211 027,54		0,10	
108	422 029,21	2 211 027,29		0,10	
109	422 029,31	2 211 029,13		0,10	
110	422 033,30	2 211 028,92		0,10	
111	422 033,21	2 211 027,09		0,10	
112	422 077,69	2 211 024,86		0,10	
113	422 105,17	2 211 025,32		0,10	
114	422 088,89	2 211 104,49		0,10	
115	422 092,81	2 211 105,29		0,10	
116	422 109,13	2 211 025,92		0,10	
117	422 138,53	2 211 033,26		0,10	
118	422 154,74	2 211 038,32		0,10	
119	422 162,86	2 211 040,31		0,10	
120	422 162,75	2 211 040,74		0,10	
121	422 166,64	2 211 041,69		0,10	
122	422 166,74	2 211 041,26		0,10	
123	422 207,11	2 211 051,64		0,10	
124	422 206,96	2 211 052,22		0,10	
125	422 210,83	2 211 053,22		0,10	
126	422 210,98	2 211 052,64		0,10	
127	422 234,59	2 211 058,74		0,10	
128	422 234,24	2 211 060,11	Аналитический метод	0,10	—
129	422 238,06	2 211 061,31		0,10	
130	422 238,46	2 211 059,74		0,10	
131	422 249,70	2 211 062,64		0,10	
132	422 263,63	2 211 069,11		0,10	
133	422 283,40	2 211 079,07		0,10	
134	422 304,48	2 211 089,34		0,10	
135	422 337,70	2 211 113,74		0,10	
136	422 340,07	2 211 110,51		0,10	
137	422 306,55	2 211 085,90		0,10	
138	422 284,02	2 211 074,92		0,10	
139	422 312,33	2 211 016,55		0,10	
140	422 323,14	2 211 021,66		0,10	
141	422 359,24	2 211 036,86		0,10	
142	422 364,19	2 211 044,25		0,10	
143	422 412,14	2 211 069,74		0,10	
144	422 490,70	2 211 065,83		0,10	
145	422 490,50	2 211 061,83		0,10	
146	422 452,41	2 211 063,73		0,10	
147	422 452,37	2 211 062,78		0,10	
148	422 448,37	2 211 062,98		0,10	
149	422 448,42	2 211 063,93		0,10	
150	422 413,04	2 211 065,69		0,10	
151	422 366,96	2 211 041,19		0,10	
152	422 361,90	2 211 033,64		0,10	
153	422 324,77	2 211 018,00		0,10	
154	422 292,89	2 211 002,95		0,10	
155	422 256,47	2 210 984,92		0,10	

Раздел 2

Сведения о местоположении границ объекта					
1	2	3	4	5	6
156	422 224,92	2 210 976,29		0,10	
157	422 225,06	2 210 975,78		0,10	
158	422 221,20	2 210 974,73		0,10	
159	422 221,06	2 210 975,24		0,10	
160	422 211,56	2 210 972,64		0,10	
161	422 181,62	2 210 962,13		0,10	
162	422 164,93	2 210 955,55		0,10	
163	422 156,21	2 210 951,60		0,10	
164	422 147,51	2 210 946,79		0,10	
165	422 140,17	2 210 941,69		0,10	
166	422 131,91	2 210 935,14		0,10	
167	422 117,83	2 210 923,56		0,10	
168	422 100,36	2 210 907,70		0,10	
169	422 114,94	2 210 889,26		0,10	
170	422 123,58	2 210 879,11		0,10	
171	422 129,73	2 210 871,47		0,10	
172	422 130,41	2 210 872,01		0,10	
173	422 132,92	2 210 868,90		0,10	
174	422 132,24	2 210 868,35		0,10	
175	422 141,67	2 210 856,64		0,10	
176	422 174,06	2 210 817,57		0,10	
177	422 153,85	2 210 800,17		0,10	
178	422 160,94	2 210 790,67		0,10	
179	422 160,11	2 210 790,05		0,10	
180	422 170,00	2 210 778,26		0,10	
181	422 216,94	2 210 816,53		0,10	
182	422 211,18	2 210 824,11		0,10	
183	422 242,68	2 210 848,02	Аналитический метод	0,10	—
184	422 292,59	2 210 882,57		0,10	
185	422 294,86	2 210 879,28		0,10	
186	422 245,03	2 210 844,78		0,10	
187	422 216,79	2 210 823,34		0,10	
188	422 220,04	2 210 819,06		0,10	
189	422 226,70	2 210 824,49		0,10	
190	422 230,72	2 210 819,72		0,10	
191	422 231,52	2 210 820,39		0,10	
192	422 234,09	2 210 817,33		0,10	
193	422 233,30	2 210 816,66		0,10	
194	422 269,44	2 210 773,71		0,10	
195	422 282,65	2 210 757,78		0,10	
196	422 283,39	2 210 758,40		0,10	
197	422 285,95	2 210 755,32		0,10	
198	422 285,20	2 210 754,70		0,10	
199	422 302,41	2 210 733,49		0,10	
200	422 308,56	2 210 726,27		0,10	
201	422 354,15	2 210 760,64		0,10	
202	422 347,95	2 210 768,86		0,10	
203	422 351,52	2 210 770,78		0,10	
204	422 357,35	2 210 763,05		0,10	
205	422 385,92	2 210 784,54		0,10	
206	422 405,36	2 210 798,40		0,10	
207	422 407,69	2 210 795,15		0,10	
208	422 388,28	2 210 781,31		0,10	
209	422 311,15	2 210 723,21		0,10	
210	422 358,29	2 210 667,97		0,10	

Раздел 2

Сведения о местоположении границ объекта					
1	2	3	4	5	6
211	422 360,77	2 210 670,10		0,10	
212	422 363,38	2 210 667,06		0,10	
213	422 360,90	2 210 664,94		0,10	
214	422 373,86	2 210 650,21		0,10	
215	422 389,54	2 210 663,68		0,10	
216	422 400,11	2 210 671,95		0,10	
217	422 421,76	2 210 687,50		0,10	
218	422 454,59	2 210 707,14		0,10	
219	422 470,95	2 210 716,31		0,10	
220	422 492,35	2 210 727,85		0,10	
221	422 494,25	2 210 724,33		0,10	
222	422 472,87	2 210 712,81		0,10	
223	422 456,59	2 210 703,68		0,10	
224	422 423,96	2 210 684,16		0,10	
225	422 402,51	2 210 668,75		0,10	
226	422 392,08	2 210 660,58		0,10	
227	422 376,50	2 210 647,21		0,10	
228	422 390,62	2 210 631,19		0,10	
229	422 409,46	2 210 610,18		0,10	
230	422 406,48	2 210 607,51		0,10	
231	422 378,08	2 210 639,37		0,10	
232	422 319,39	2 210 590,68		0,10	
233	422 284,46	2 210 559,74		0,10	
234	422 281,80	2 210 562,74		0,10	
235	422 316,79	2 210 593,72		0,10	
236	422 375,44	2 210 642,37		0,10	
237	422 358,25	2 210 661,88		0,10	
238	422 345,05	2 210 677,27	Аналитический метод	0,10	—
239	422 338,78	2 210 671,89		0,10	
240	422 336,17	2 210 674,93		0,10	
241	422 342,44	2 210 680,31		0,10	
242	422 308,56	2 210 720,09		0,10	
243	422 292,13	2 210 706,08		0,10	
244	422 293,61	2 210 704,37		0,10	
245	422 290,57	2 210 701,76		0,10	
246	422 289,10	2 210 703,48		0,10	
247	422 271,03	2 210 687,99		0,10	
248	422 242,64	2 210 663,27		0,10	
249	422 218,49	2 210 642,84		0,10	
250	422 190,35	2 210 619,70		0,10	
251	422 162,09	2 210 595,63		0,10	
252	422 159,50	2 210 598,67		0,10	
253	422 191,54	2 210 625,97		0,10	
254	422 215,94	2 210 645,92		0,10	
255	422 240,03	2 210 666,30		0,10	
256	422 268,42	2 210 691,02		0,10	
257	422 305,96	2 210 723,14		0,10	
258	422 299,33	2 210 730,94		0,10	
259	422 286,76	2 210 746,56		0,10	
260	422 270,74	2 210 765,88		0,10	
261	422 262,97	2 210 759,44		0,10	
262	422 260,42	2 210 762,52		0,10	
263	422 268,18	2 210 768,96		0,10	
264	422 262,46	2 210 775,79		0,10	
265	422 254,81	2 210 769,35		0,10	

Раздел 2

Сведения о местоположении границ объекта					
1	2	3	4	5	6
266	422 252,23	2 210 772,41	Аналитический метод	0,10	—
267	422 259,89	2 210 778,85		0,10	
268	422 226,18	2 210 818,90		0,10	
269	422 167,33	2 210 770,92		0,10	
270	422 167,64	2 210 770,54		0,10	
271	422 164,54	2 210 768,01		0,10	
272	422 164,23	2 210 768,39		0,10	
273	422 137,23	2 210 746,38		0,10	
274	422 134,70	2 210 749,48		0,10	
275	422 166,90	2 210 775,73		0,10	
276	422 158,93	2 210 785,37		0,10	
277	422 156,64	2 210 787,92		0,10	
278	422 157,46	2 210 788,65		0,10	
279	422 150,82	2 210 797,56		0,10	
280	422 134,14	2 210 783,09		0,10	
281	422 063,14	2 210 724,72		0,10	
282	421 978,80	2 210 652,21		0,10	
283	421 973,08	2 210 645,96		0,10	
284	421 958,70	2 210 630,97		0,10	
285	421 928,20	2 210 597,01		0,10	
286	421 909,11	2 210 574,25		0,10	
287	421 889,97	2 210 554,27		0,10	
288	421 847,68	2 210 511,58		0,10	
289	421 844,84	2 210 514,39		0,10	
42	421 850,61	2 210 520,22		0,10	
290	422 286,51	2 210 233,17	Аналитический метод	0,10	—
291	422 289,97	2 210 232,28		0,10	
292	422 291,67	2 210 232,03		0,10	
293	422 320,03	2 210 373,91		0,10	
294	422 323,88	2 210 377,05		0,10	
295	422 327,82	2 210 377,05		0,10	
296	422 422,71	2 210 367,32		0,10	
297	422 422,30	2 210 363,34		0,10	
298	422 327,61	2 210 373,05		0,10	
299	422 325,30	2 210 373,05		0,10	
300	422 323,67	2 210 371,72		0,10	
301	422 294,84	2 210 227,50		0,10	
302	422 289,39	2 210 228,30		0,10	
303	422 285,52	2 210 229,29		0,10	
290	422 286,51	2 210 233,17		0,10	
304	420 105,21	2 210 640,01	Аналитический метод	0,10	—
3623	420 104,44	2 210 632,37		0,10	
3622	420 108,42	2 210 631,97		0,10	
3621	420 109,13	2 210 639,06		0,10	
3620	420 112,16	2 210 646,66		0,10	
3619	420 114,32	2 210 647,62		0,10	
3618	420 135,95	2 210 638,97		0,10	
3617	420 139,44	2 210 636,49		0,10	
3616	420 137,42	2 210 626,44		0,10	
3615	420 132,22	2 210 608,33		0,10	
3614	420 129,46	2 210 594,23		0,10	
3613	420 117,70	2 210 547,05		0,10	
3612	420 113,65	2 210 530,19		0,10	
3611	420 117,98	2 210 525,41		0,10	
3610	420 123,89	2 210 522,67		0,10	

Раздел 2

Сведения о местоположении границ объекта					
1	2	3	4	5	6
3609	420 135,38	2 210 519,29		0,10	
3608	420 164,91	2 210 513,16		0,10	
3607	420 172,84	2 210 512,48		0,10	
3606	420 173,32	2 210 517,69		0,10	
3605	420 178,49	2 210 515,94		0,10	
3604	420 176,35	2 210 511,30		0,10	
3603	420 174,41	2 210 512,09		0,10	
3602	420 172,90	2 210 508,39		0,10	
3601	420 224,00	2 210 487,51		0,10	
3600	420 222,27	2 210 483,27		0,10	
3599	420 225,97	2 210 481,75		0,10	
3598	420 227,70	2 210 486,00		0,10	
3597	420 259,13	2 210 473,11		0,10	
3596	420 257,51	2 210 469,21		0,10	
3595	420 261,21	2 210 467,68		0,10	
3594	420 262,82	2 210 471,58		0,10	
3593	420 282,79	2 210 463,37		0,10	
3592	420 281,22	2 210 459,50		0,10	
3591	420 284,93	2 210 457,99		0,10	
3590	420 286,50	2 210 461,86		0,10	
3589	420 295,73	2 210 458,09		0,10	
3588	420 293,85	2 210 453,48		0,10	
3587	420 297,55	2 210 451,97		0,10	
3586	420 299,43	2 210 456,58		0,10	
3585	420 328,18	2 210 444,88		0,10	
3584	420 326,49	2 210 440,72		0,10	
3583	420 330,20	2 210 439,21		0,10	
3582	420 331,89	2 210 443,38	Аналитический метод	0,10	—
3581	420 359,91	2 210 432,01		0,10	
3580	420 357,89	2 210 427,07		0,10	
3579	420 361,60	2 210 425,56		0,10	
3578	420 363,61	2 210 430,50		0,10	
3577	420 411,94	2 210 410,74		0,10	
3576	420 410,24	2 210 406,66		0,10	
3575	420 413,93	2 210 405,12		0,10	
3574	420 415,63	2 210 409,20		0,10	
3573	420 433,77	2 210 401,64		0,10	
3572	420 432,27	2 210 398,04		0,10	
3571	420 435,96	2 210 396,50		0,10	
3570	420 437,46	2 210 400,10		0,10	
3569	420 450,13	2 210 395,02		0,10	
3568	420 448,72	2 210 391,52		0,10	
3567	420 452,43	2 210 390,03		0,10	
3566	420 453,84	2 210 393,54		0,10	
3565	420 490,05	2 210 379,06		0,10	
3564	420 510,54	2 210 371,06		0,10	
3563	420 509,08	2 210 367,32		0,10	
3562	420 512,81	2 210 365,87		0,10	
3561	420 514,27	2 210 369,61		0,10	
3560	420 537,44	2 210 358,74		0,10	
3559	420 539,15	2 210 357,84		0,10	
3558	420 537,18	2 210 354,06		0,10	
3557	420 540,73	2 210 352,21		0,10	
3556	420 542,70	2 210 355,99		0,10	
3555	420 555,28	2 210 349,33		0,10	

Раздел 2

Сведения о местоположении границ объекта					
1	2	3	4	5	6
3554	420 553,27	2 210 345,57		0,10	
3553	420 556,80	2 210 343,69		0,10	
3552	420 558,81	2 210 347,44		0,10	
3551	420 579,62	2 210 336,34		0,10	
3550	420 577,71	2 210 332,76		0,10	
3549	420 581,24	2 210 330,88		0,10	
3548	420 583,15	2 210 334,46		0,10	
3547	420 613,40	2 210 318,51		0,10	
3546	420 611,18	2 210 314,37		0,10	
3545	420 614,70	2 210 312,47		0,10	
3544	420 616,93	2 210 316,63		0,10	
3543	420 632,28	2 210 308,34		0,10	
3542	420 630,16	2 210 304,43		0,10	
3541	420 633,69	2 210 302,53		0,10	
3540	420 635,80	2 210 306,44		0,10	
3539	420 664,33	2 210 291,11		0,10	
3538	420 652,27	2 210 266,22		0,10	
3537	420 653,73	2 210 265,51		0,10	
3536	420 651,42	2 210 261,22		0,10	
3535	420 650,64	2 210 261,64		0,10	
3534	420 648,74	2 210 258,12		0,10	
3533	420 653,05	2 210 255,80		0,10	
3532	420 659,67	2 210 268,11		0,10	
3531	420 658,02	2 210 268,91		0,10	
3530	420 667,87	2 210 289,23		0,10	
3529	420 695,55	2 210 274,37		0,10	
3528	420 693,11	2 210 269,86		0,10	
3527	420 696,62	2 210 267,95	Аналитический метод	0,10	—
3526	420 699,07	2 210 272,47		0,10	
3525	420 731,72	2 210 254,77		0,10	
3524	420 768,07	2 210 235,39		0,10	
3523	420 765,94	2 210 231,45		0,10	
3522	420 769,45	2 210 229,54		0,10	
3521	420 771,59	2 210 233,49		0,10	
3520	420 791,61	2 210 222,63		0,10	
3519	420 789,33	2 210 218,42		0,10	
3518	420 792,85	2 210 216,51		0,10	
3517	420 795,13	2 210 220,73		0,10	
3516	420 827,32	2 210 202,90		0,10	
3515	420 851,11	2 210 190,65		0,10	
3514	420 877,42	2 210 176,81		0,10	
3513	420 876,44	2 210 174,95		0,10	
3512	420 879,98	2 210 173,09		0,10	
3511	420 880,96	2 210 174,95		0,10	
3510	420 896,12	2 210 166,97		0,10	
3509	420 976,31	2 210 168,04		0,10	
3508	421 000,89	2 210 222,07		0,10	
3507	421 001,89	2 210 221,61		0,10	
3506	421 003,56	2 210 225,24		0,10	
3505	421 002,56	2 210 225,70		0,10	
3504	421 011,66	2 210 245,47		0,10	
3503	421 024,88	2 210 273,47		0,10	
3502	421 058,54	2 210 258,20		0,10	
3501	421 102,10	2 210 238,95		0,10	
3500	421 147,12	2 210 215,95		0,10	

Раздел 2

Сведения о местоположении границ объекта					
1	2	3	4	5	6
3499	421 220,80	2 210 177,16		0,10	
3498	421 244,97	2 210 163,44		0,10	
3497	421 264,55	2 210 152,85		0,10	
3496	421 262,96	2 210 149,92		0,10	
3495	421 266,47	2 210 148,01		0,10	
3494	421 268,06	2 210 150,94		0,10	
3493	421 300,44	2 210 133,44		0,10	
3492	421 299,83	2 210 132,32		0,10	
3491	421 303,35	2 210 130,42		0,10	
3490	421 303,95	2 210 131,53		0,10	
3489	421 334,81	2 210 114,85		0,10	
3488	421 326,67	2 210 097,97		0,10	
3487	421 326,03	2 210 098,27		0,10	
3486	421 324,35	2 210 094,64		0,10	
3485	421 324,94	2 210 094,37		0,10	
3484	421 313,23	2 210 070,08		0,10	
3483	421 312,21	2 210 070,56		0,10	
3482	421 310,50	2 210 066,95		0,10	
3481	421 311,49	2 210 066,48		0,10	
3480	421 305,68	2 210 054,59		0,10	
3479	421 253,95	2 210 081,08		0,10	
3478	421 203,72	2 210 108,14		0,10	
3477	421 201,14	2 210 108,03		0,10	
3476	421 201,38	2 210 110,93		0,10	
3475	421 208,54	2 210 137,30		0,10	
3474	421 208,93	2 210 137,18		0,10	
3473	421 210,04	2 210 141,03		0,10	
3472	421 205,74	2 210 142,27	Аналитический метод	0,10	—
3471	421 197,43	2 210 111,62		0,10	
3470	421 197,11	2 210 107,85		0,10	
3469	421 146,55	2 210 105,63		0,10	
3468	421 046,52	2 210 103,81		0,10	
3467	421 046,59	2 210 099,81		0,10	
3466	421 101,67	2 210 100,81		0,10	
3465	421 101,68	2 210 099,90		0,10	
3464	421 105,68	2 210 099,96		0,10	
3463	421 105,67	2 210 100,88		0,10	
3462	421 146,67	2 210 101,63		0,10	
3461	421 190,94	2 210 103,57		0,10	
3460	421 191,35	2 210 094,25		0,10	
3459	421 195,35	2 210 094,43		0,10	
3458	421 194,94	2 210 103,75		0,10	
3457	421 202,79	2 210 104,10		0,10	
3456	421 234,48	2 210 087,03		0,10	
3455	421 232,77	2 210 083,85		0,10	
3454	421 236,29	2 210 081,96		0,10	
3453	421 238,00	2 210 085,13		0,10	
3452	421 252,10	2 210 077,54		0,10	
3451	421 264,71	2 210 071,12		0,10	
3450	421 263,11	2 210 067,95		0,10	
3449	421 266,67	2 210 066,14		0,10	
3448	421 268,28	2 210 069,30		0,10	
3447	421 303,90	2 210 051,01		0,10	
3446	421 293,62	2 210 030,35		0,10	
3445	421 273,29	2 209 988,74		0,10	

Раздел 2

Сведения о местоположении границ объекта					
1	2	3	4	5	6
3444	421 269,15	2 209 990,78		0,10	
3443	421 267,38	2 209 987,19		0,10	
3442	421 271,52	2 209 985,15		0,10	
3441	421 260,95	2 209 962,93		0,10	
3440	421 256,78	2 209 964,99		0,10	
3439	421 255,24	2 209 961,29		0,10	
3438	421 259,20	2 209 959,33		0,10	
3437	421 230,71	2 209 900,62		0,10	
3436	421 135,52	2 209 952,50		0,10	
3435	421 089,78	2 209 976,78		0,10	
3434	421 099,46	2 209 994,42		0,10	
3433	421 101,80	2 209 993,43		0,10	
3432	421 103,35	2 209 997,12		0,10	
3431	421 101,26	2 209 998,01		0,10	
3430	421 111,56	2 210 020,40		0,10	
3429	421 107,93	2 210 022,07		0,10	
3428	421 096,80	2 209 997,89		0,10	
3427	421 086,25	2 209 978,66		0,10	
3426	421 035,22	2 210 005,94		0,10	
3425	420 985,35	2 210 033,37		0,10	
3424	420 902,27	2 210 076,84		0,10	
3423	420 869,31	2 210 094,68		0,10	
3422	420 867,80	2 210 092,00		0,10	
3421	420 850,49	2 210 101,19		0,10	
3420	420 851,23	2 210 102,58		0,10	
3419	420 847,69	2 210 104,46		0,10	
3418	420 846,95	2 210 103,06		0,10	
3417	420 814,49	2 210 120,28	Аналитический метод	0,10	—
3416	420 761,84	2 210 148,56		0,10	
3415	420 762,32	2 210 149,46		0,10	
3414	420 758,79	2 210 151,34		0,10	
3413	420 758,31	2 210 150,44		0,10	
3412	420 710,03	2 210 176,35		0,10	
3411	420 684,86	2 210 190,07		0,10	
3410	420 657,10	2 210 204,76		0,10	
3409	420 612,16	2 210 229,15		0,10	
3408	420 612,10	2 210 229,05		0,10	
3407	420 594,86	2 210 238,09		0,10	
3406	420 595,72	2 210 239,73		0,10	
3405	420 592,18	2 210 241,59		0,10	
3404	420 591,34	2 210 239,99		0,10	
3403	420 576,95	2 210 247,92		0,10	
3402	420 549,60	2 210 262,47		0,10	
3401	420 497,53	2 210 293,42		0,10	
3400	420 505,97	2 210 309,62		0,10	
3399	420 502,52	2 210 311,86		0,10	
3398	420 498,02	2 210 302,83		0,10	
3397	420 494,09	2 210 295,47		0,10	
3396	420 493,41	2 210 295,88		0,10	
3395	420 491,35	2 210 292,45		0,10	
3394	420 497,33	2 210 288,88		0,10	
3393	420 494,45	2 210 284,06		0,10	
3392	420 489,80	2 210 286,39		0,10	
3391	420 469,05	2 210 244,43		0,10	
3390	420 440,41	2 210 185,56		0,10	

Раздел 2

Сведения о местоположении границ объекта					
1	2	3	4	5	6
3389	420 444,01	2 210 183,81		0,10	
3388	420 472,64	2 210 242,66		0,10	
3387	420 491,60	2 210 281,01		0,10	
3386	420 495,97	2 210 278,82		0,10	
3385	420 500,76	2 210 286,83		0,10	
3384	420 547,64	2 210 258,98		0,10	
3383	420 575,05	2 210 244,40		0,10	
3382	420 589,46	2 210 236,41		0,10	
3381	420 610,03	2 210 225,62		0,10	
3380	420 603,08	2 210 214,13		0,10	
3379	420 562,90	2 210 236,72		0,10	
3378	420 560,94	2 210 233,24		0,10	
3377	420 601,01	2 210 210,71		0,10	
3376	420 592,02	2 210 195,83		0,10	
3375	420 595,51	2 210 193,87		0,10	
3374	420 641,10	2 210 169,80		0,10	
3373	420 643,23	2 210 173,80		0,10	
3372	420 639,70	2 210 175,68		0,10	
3371	420 639,45	2 210 175,21		0,10	
3370	420 625,97	2 210 182,38		0,10	
3369	420 626,08	2 210 182,58		0,10	
3368	420 622,55	2 210 184,45		0,10	
3367	420 622,44	2 210 184,25		0,10	
3366	420 609,16	2 210 191,26		0,10	
3365	420 609,36	2 210 191,60		0,10	
3364	420 605,90	2 210 193,61		0,10	
3363	420 605,61	2 210 193,11		0,10	
3362	420 597,58	2 210 197,30	Аналитический метод	0,10	—
3361	420 613,58	2 210 223,76		0,10	
3360	420 627,46	2 210 216,36		0,10	
3359	420 655,21	2 210 201,23		0,10	
3358	420 689,78	2 210 182,84		0,10	
3357	420 684,05	2 210 171,65		0,10	
3356	420 678,13	2 210 174,68		0,10	
3355	420 676,30	2 210 171,12		0,10	
3354	420 691,04	2 210 163,57		0,10	
3353	420 692,87	2 210 167,13		0,10	
3352	420 687,61	2 210 169,83		0,10	
3351	420 693,29	2 210 180,92		0,10	
3350	420 721,35	2 210 165,73		0,10	
3349	420 709,21	2 210 142,26		0,10	
3348	420 706,80	2 210 140,86		0,10	
3347	420 703,67	2 210 135,77		0,10	
3346	420 706,77	2 210 132,19		0,10	
3345	420 704,01	2 210 126,02		0,10	
3344	420 700,44	2 210 119,10		0,10	
3343	420 702,72	2 210 115,04		0,10	
3342	420 704,99	2 210 108,48		0,10	
3341	420 706,69	2 210 102,01		0,10	
3340	420 706,99	2 210 097,27		0,10	
3339	420 706,54	2 210 089,61		0,10	
3338	420 708,01	2 210 084,14		0,10	
3337	420 706,08	2 210 077,49		0,10	
3336	420 688,20	2 210 047,40		0,10	
3335	420 677,68	2 210 029,32		0,10	

Раздел 2

Сведения о местоположении границ объекта					
1	2	3	4	5	6
3334	420 655,21	2 209 998,01		0,10	
3333	420 642,70	2 210 005,49		0,10	
3332	420 627,88	2 210 015,09		0,10	
3331	420 625,66	2 210 011,76		0,10	
3330	420 640,60	2 210 002,08		0,10	
3329	420 654,66	2 209 993,67		0,10	
3328	420 660,17	2 209 989,72		0,10	
3327	420 681,59	2 209 975,46		0,10	
3326	420 683,81	2 209 978,79		0,10	
3325	420 662,45	2 209 993,01		0,10	
3324	420 658,55	2 209 995,80		0,10	
3323	420 681,04	2 210 027,15		0,10	
3322	420 691,65	2 210 045,38		0,10	
3321	420 709,78	2 210 075,88		0,10	
3320	420 712,17	2 210 084,10		0,10	
3319	420 710,57	2 210 090,03		0,10	
3318	420 711,00	2 210 097,28		0,10	
3317	420 710,66	2 210 102,65		0,10	
3316	420 708,82	2 210 109,65		0,10	
3315	420 706,39	2 210 116,68		0,10	
3314	420 704,98	2 210 119,18		0,10	
3313	420 707,62	2 210 124,28		0,10	
3312	420 710,45	2 210 130,61		0,10	
3311	420 779,99	2 210 092,45		0,10	
3310	420 778,86	2 210 090,39		0,10	
3309	420 790,77	2 210 083,38		0,10	
3308	420 792,80	2 210 086,83		0,10	
3307	420 784,08	2 210 091,96	Аналитический метод	0,10	—
3306	420 786,49	2 210 096,30		0,10	
3305	420 782,98	2 210 098,22		0,10	
3304	420 781,79	2 210 096,03		0,10	
3303	420 771,68	2 210 101,56		0,10	
3302	420 772,73	2 210 103,48		0,10	
3301	420 769,22	2 210 105,40		0,10	
3300	420 768,17	2 210 103,48		0,10	
3299	420 757,57	2 210 109,28		0,10	
3298	420 758,54	2 210 111,04		0,10	
3297	420 755,04	2 210 112,97		0,10	
3296	420 754,07	2 210 111,21		0,10	
3295	420 744,34	2 210 116,57		0,10	
3294	420 745,18	2 210 118,11		0,10	
3293	420 741,68	2 210 120,04		0,10	
3292	420 740,83	2 210 118,50		0,10	
3291	420 731,12	2 210 123,84		0,10	
3290	420 732,11	2 210 125,65		0,10	
3289	420 728,60	2 210 127,57		0,10	
3288	420 727,61	2 210 125,76		0,10	
3287	420 717,90	2 210 131,09		0,10	
3286	420 718,99	2 210 133,09		0,10	
3285	420 715,48	2 210 135,01		0,10	
3284	420 714,39	2 210 133,01		0,10	
3283	420 710,13	2 210 135,34		0,10	
3282	420 724,87	2 210 163,84		0,10	
3281	420 754,25	2 210 148,07		0,10	
3280	420 750,95	2 210 141,88		0,10	

Раздел 2

Сведения о местоположении границ объекта					
1	2	3	4	5	6
3279	420 754,48	2 210 140,00		0,10	
3278	420 757,78	2 210 146,19		0,10	
3277	420 812,60	2 210 116,75		0,10	
3276	420 865,84	2 210 088,51		0,10	
3275	420 828,99	2 210 023,01		0,10	
3274	420 873,34	2 209 995,69		0,10	
3273	420 891,65	2 209 985,07		0,10	
3272	420 913,67	2 209 973,24		0,10	
3271	420 919,93	2 209 970,24		0,10	
3270	420 911,48	2 209 953,57		0,10	
3269	420 915,08	2 209 951,76		0,10	
3268	420 926,95	2 209 946,83		0,10	
3267	420 925,63	2 209 943,65		0,10	
3266	420 929,32	2 209 942,12		0,10	
3265	420 930,64	2 209 945,29		0,10	
3264	420 947,90	2 209 938,13		0,10	
3263	420 931,95	2 209 906,18		0,10	
3262	420 925,42	2 209 900,26		0,10	
3261	420 922,37	2 209 901,59		0,10	
3260	420 913,65	2 209 881,68		0,10	
3259	420 913,31	2 209 881,83		0,10	
3258	420 911,70	2 209 878,17		0,10	
3257	420 912,05	2 209 878,01		0,10	
3256	420 899,06	2 209 848,32		0,10	
3255	420 884,83	2 209 856,52		0,10	
3254	420 882,78	2 209 853,08		0,10	
3253	420 897,44	2 209 844,63		0,10	
3252	420 901,11	2 209 843,03	Аналитический метод	0,10	—
3251	420 913,33	2 209 870,95		0,10	
3250	420 936,22	2 209 858,94		0,10	
3249	421 007,64	2 209 823,68		0,10	
3248	421 009,41	2 209 827,27		0,10	
3247	421 004,75	2 209 829,57		0,10	
3246	421 005,47	2 209 831,02		0,10	
3245	421 001,88	2 209 832,79		0,10	
3244	421 001,16	2 209 831,34		0,10	
3243	420 999,33	2 209 832,24		0,10	
3242	421 000,06	2 209 833,72		0,10	
3241	420 996,47	2 209 835,49		0,10	
3240	420 995,74	2 209 834,02		0,10	
3239	420 976,28	2 209 843,63		0,10	
3238	420 977,23	2 209 845,55		0,10	
3237	420 973,64	2 209 847,32		0,10	
3236	420 972,69	2 209 845,40		0,10	
3235	420 970,42	2 209 846,52		0,10	
3234	420 971,21	2 209 848,13		0,10	
3233	420 967,63	2 209 849,90		0,10	
3232	420 966,83	2 209 848,29		0,10	
3231	420 947,27	2 209 857,94		0,10	
3230	420 948,05	2 209 859,51		0,10	
3229	420 944,46	2 209 861,28		0,10	
3228	420 943,69	2 209 859,72		0,10	
3227	420 941,71	2 209 860,69		0,10	
3226	420 942,48	2 209 862,24		0,10	
3225	420 938,89	2 209 864,01		0,10	

Раздел 2

Сведения о местоположении границ объекта					
1	2	3	4	5	6
3224	420 938,12	2 209 862,46		0,10	
3223	420 914,94	2 209 874,63		0,10	
3222	420 924,03	2 209 895,41		0,10	
3221	420 925,37	2 209 894,82		0,10	
3220	420 935,20	2 209 903,72		0,10	
3219	420 953,40	2 209 940,18		0,10	
3218	420 916,89	2 209 955,34		0,10	
3217	420 923,54	2 209 968,51		0,10	
3216	420 965,69	2 209 948,23		0,10	
3215	420 961,05	2 209 938,96		0,10	
3214	421 004,22	2 209 918,95		0,10	
3213	421 040,62	2 209 901,78		0,10	
3212	421 046,41	2 209 899,28		0,10	
3211	421 043,75	2 209 892,37		0,10	
3210	420 961,25	2 209 932,97		0,10	
3209	420 959,14	2 209 928,68		0,10	
3208	420 962,73	2 209 926,91		0,10	
3207	420 963,07	2 209 927,62		0,10	
3206	420 974,92	2 209 921,79		0,10	
3205	420 974,53	2 209 920,99		0,10	
3204	420 978,12	2 209 919,23		0,10	
3203	420 978,51	2 209 920,03		0,10	
3202	420 987,71	2 209 915,50		0,10	
3201	420 987,48	2 209 915,04		0,10	
3200	420 991,07	2 209 913,27		0,10	
3199	420 991,30	2 209 913,74		0,10	
3198	421 000,78	2 209 909,08		0,10	
3197	421 000,56	2 209 908,63	Аналитический метод	0,10	—
3196	421 004,15	2 209 906,87		0,10	
3195	421 004,37	2 209 907,31		0,10	
3194	421 042,31	2 209 888,62		0,10	
3193	421 031,36	2 209 860,13		0,10	
3192	421 100,20	2 209 828,00		0,10	
3191	421 096,34	2 209 819,73		0,10	
3190	421 132,33	2 209 800,59		0,10	
3189	421 143,23	2 209 794,95		0,10	
3188	421 177,48	2 209 779,09		0,10	
3187	421 162,71	2 209 751,59		0,10	
3186	421 134,99	2 209 764,73		0,10	
3185	421 135,59	2 209 765,98		0,10	
3184	421 131,98	2 209 767,70		0,10	
3183	421 131,38	2 209 766,45		0,10	
3182	421 114,85	2 209 774,32		0,10	
3181	421 115,48	2 209 775,63		0,10	
3180	421 111,87	2 209 777,35		0,10	
3179	421 111,24	2 209 776,05		0,10	
3178	421 099,22	2 209 781,78		0,10	
3177	421 099,92	2 209 783,24		0,10	
3176	421 096,30	2 209 784,97		0,10	
3175	421 095,61	2 209 783,51		0,10	
3174	421 085,59	2 209 788,28		0,10	
3173	421 082,56	2 209 781,94		0,10	
3172	421 062,75	2 209 791,50		0,10	
3171	421 035,40	2 209 803,78		0,10	
3170	421 033,55	2 209 799,68		0,10	

Раздел 2

Сведения о местоположении границ объекта					
1	2	3	4	5	6
3169	421 037,20	2 209 798,03		0,10	
3168	421 037,40	2 209 798,49		0,10	
3167	421 046,03	2 209 794,60		0,10	
3166	421 045,65	2 209 793,74		0,10	
3165	421 049,29	2 209 792,10		0,10	
3164	421 049,68	2 209 792,95		0,10	
3163	421 061,04	2 209 787,83		0,10	
3162	421 060,72	2 209 787,14		0,10	
3161	421 064,37	2 209 785,49		0,10	
3160	421 064,66	2 209 786,14		0,10	
3159	421 080,74	2 209 778,38		0,10	
3158	421 080,90	2 209 773,84		0,10	
3157	421 075,61	2 209 761,98		0,10	
3156	421 080,76	2 209 760,89		0,10	
3155	421 079,37	2 209 758,99		0,10	
3154	421 072,06	2 209 745,38		0,10	
3153	421 067,88	2 209 733,19		0,10	
3152	421 064,92	2 209 720,62		0,10	
3151	421 063,54	2 209 711,74		0,10	
3150	421 060,15	2 209 703,45		0,10	
3149	421 045,75	2 209 707,51		0,10	
3148	421 040,48	2 209 707,91		0,10	
3147	421 040,17	2 209 703,92		0,10	
3146	421 045,05	2 209 703,55		0,10	
3145	421 060,69	2 209 699,14		0,10	
3144	421 076,00	2 209 693,32		0,10	
3143	421 077,42	2 209 697,06		0,10	
3142	421 063,95	2 209 702,18	Аналитический метод	0,10	—
3141	421 067,42	2 209 710,65		0,10	
3140	421 068,85	2 209 719,85		0,10	
3139	421 071,73	2 209 732,08		0,10	
3138	421 075,74	2 209 743,78		0,10	
3137	421 082,76	2 209 756,85		0,10	
3136	421 087,63	2 209 763,52		0,10	
3135	421 081,28	2 209 764,87		0,10	
3134	421 084,94	2 209 773,06		0,10	
3133	421 084,78	2 209 777,30		0,10	
3132	421 087,48	2 209 782,95		0,10	
3131	421 166,01	2 209 745,63		0,10	
3130	421 146,58	2 209 707,16		0,10	
3129	421 126,14	2 209 717,25		0,10	
3128	421 099,71	2 209 730,02		0,10	
3127	421 097,52	2 209 725,49		0,10	
3126	421 101,12	2 209 723,75		0,10	
3125	421 101,57	2 209 724,68		0,10	
3124	421 109,20	2 209 720,99		0,10	
3123	421 109,01	2 209 720,61		0,10	
3122	421 112,61	2 209 718,87		0,10	
3121	421 112,80	2 209 719,25		0,10	
3120	421 148,37	2 209 701,82		0,10	
3119	421 169,64	2 209 743,93		0,10	
3118	421 177,15	2 209 740,42		0,10	
3117	421 202,59	2 209 726,86		0,10	
3116	421 215,87	2 209 720,16		0,10	
3115	421 227,75	2 209 715,43		0,10	

Раздел 2

Сведения о местоположении границ объекта					
1	2	3	4	5	6
3114	421 228,28	2 209 716,58		0,10	
3113	421 236,32	2 209 712,85		0,10	
3112	421 232,41	2 209 702,44		0,10	
3111	421 256,67	2 209 693,31		0,10	
3110	421 225,63	2 209 633,29		0,10	
3109	421 231,75	2 209 630,13		0,10	
3108	421 233,59	2 209 633,68		0,10	
3107	421 231,02	2 209 635,00		0,10	
3106	421 233,09	2 209 639,00		0,10	
3105	421 235,48	2 209 637,77		0,10	
3104	421 237,32	2 209 641,32		0,10	
3103	421 234,93	2 209 642,55		0,10	
3102	421 243,37	2 209 658,88		0,10	
3101	421 245,43	2 209 657,81		0,10	
3100	421 247,27	2 209 661,36		0,10	
3099	421 245,21	2 209 662,43		0,10	
3098	421 247,18	2 209 666,24		0,10	
3097	421 248,86	2 209 665,37		0,10	
3096	421 250,70	2 209 668,92		0,10	
3095	421 249,01	2 209 669,79		0,10	
3094	421 257,64	2 209 686,48		0,10	
3093	421 259,18	2 209 685,69		0,10	
3092	421 261,02	2 209 689,24		0,10	
3091	421 259,48	2 209 690,04		0,10	
3090	421 261,73	2 209 694,39		0,10	
3089	421 262,92	2 209 693,78		0,10	
3088	421 264,76	2 209 697,33		0,10	
3087	421 260,02	2 209 699,78	Аналитический метод	0,10	—
3086	421 258,52	2 209 696,89		0,10	
3085	421 237,56	2 209 704,78		0,10	
3084	421 239,96	2 209 711,17		0,10	
3083	421 241,81	2 209 710,31		0,10	
3082	421 243,95	2 209 714,91		0,10	
3081	421 240,32	2 209 716,59		0,10	
3080	421 239,88	2 209 715,64		0,10	
3079	421 230,65	2 209 719,89		0,10	
3078	421 231,18	2 209 721,05		0,10	
3077	421 227,55	2 209 722,73		0,10	
3076	421 227,02	2 209 721,57		0,10	
3075	421 226,33	2 209 721,89		0,10	
3074	421 225,71	2 209 720,55		0,10	
3073	421 217,51	2 209 723,82		0,10	
3072	421 216,79	2 209 724,18		0,10	
3071	421 218,26	2 209 727,08		0,10	
3070	421 214,69	2 209 728,88		0,10	
3069	421 213,22	2 209 725,98		0,10	
3068	421 204,19	2 209 730,54		0,10	
3067	421 205,54	2 209 733,08		0,10	
3066	421 202,01	2 209 734,96		0,10	
3065	421 200,66	2 209 732,43		0,10	
3064	421 191,65	2 209 737,23		0,10	
3063	421 192,68	2 209 739,17		0,10	
3062	421 189,15	2 209 741,05		0,10	
3061	421 188,12	2 209 739,11		0,10	
3060	421 179,16	2 209 743,88		0,10	

Раздел 2

Сведения о местоположении границ объекта					
1	2	3	4	5	6
3059	421 179,95	2 209 745,55		0,10	
3058	421 176,32	2 209 747,25		0,10	
3057	421 175,55	2 209 745,58		0,10	
3056	421 166,34	2 209 749,89		0,10	
3055	421 183,01	2 209 780,94		0,10	
3054	421 152,32	2 209 795,15		0,10	
3053	421 162,30	2 209 814,67		0,10	
3052	421 162,71	2 209 815,22		0,10	
3051	421 167,03	2 209 813,74		0,10	
3050	421 168,32	2 209 817,53		0,10	
3049	421 164,44	2 209 818,86		0,10	
3048	421 166,28	2 209 822,48		0,10	
3047	421 188,56	2 209 829,22		0,10	
3046	421 221,31	2 209 887,33		0,10	
3045	421 265,06	2 209 861,39		0,10	
3044	421 267,09	2 209 864,83		0,10	
3043	421 223,27	2 209 890,82		0,10	
3042	421 226,20	2 209 896,02		0,10	
3041	421 231,64	2 209 893,38		0,10	
3040	421 233,07	2 209 896,33		0,10	
3039	421 261,41	2 209 880,53		0,10	
3038	421 286,66	2 209 866,10		0,10	
3037	421 377,98	2 209 816,15		0,10	
3036	421 374,01	2 209 807,90		0,10	
3035	421 435,16	2 209 777,10		0,10	
3034	421 456,72	2 209 765,32		0,10	
3033	421 455,58	2 209 763,24		0,10	
3032	421 459,09	2 209 761,32	Аналитический метод	0,10	—
3031	421 460,22	2 209 763,40		0,10	
3030	421 473,92	2 209 755,91		0,10	
3029	421 472,78	2 209 753,83		0,10	
3028	421 476,29	2 209 751,91		0,10	
3027	421 477,43	2 209 753,99		0,10	
3026	421 480,70	2 209 752,20		0,10	
3025	421 479,60	2 209 750,17		0,10	
3024	421 483,11	2 209 748,25		0,10	
3023	421 484,21	2 209 750,28		0,10	
3022	421 504,14	2 209 739,47		0,10	
3021	421 503,24	2 209 737,75		0,10	
3020	421 506,77	2 209 735,89		0,10	
3019	421 507,66	2 209 737,57		0,10	
3018	421 509,84	2 209 736,38		0,10	
3017	421 515,02	2 209 733,47		0,10	
3016	421 513,91	2 209 731,51		0,10	
3015	421 517,40	2 209 729,55		0,10	
3014	421 518,50	2 209 731,51		0,10	
3013	421 532,64	2 209 723,54		0,10	
3012	421 531,68	2 209 721,83		0,10	
3011	421 535,16	2 209 719,86		0,10	
3010	421 536,13	2 209 721,58		0,10	
3009	421 550,51	2 209 713,61		0,10	
3008	421 549,62	2 209 712,00		0,10	
3007	421 553,12	2 209 710,07		0,10	
3006	421 554,01	2 209 711,68		0,10	
3005	421 569,19	2 209 703,33		0,10	

Раздел 2

Сведения о местоположении границ объекта					
1	2	3	4	5	6
3004	421 568,35	2 209 701,78		0,10	
3003	421 571,86	2 209 699,87		0,10	
3002	421 572,70	2 209 701,42		0,10	
3001	421 587,12	2 209 693,57		0,10	
3000	421 586,31	2 209 692,07		0,10	
2999	421 589,82	2 209 690,16		0,10	
2998	421 590,64	2 209 691,66		0,10	
2997	421 611,79	2 209 680,51		0,10	
2996	421 610,94	2 209 678,85		0,10	
2995	421 614,50	2 209 677,02		0,10	
2994	421 615,33	2 209 678,65		0,10	
2993	421 621,16	2 209 675,60		0,10	
2992	421 620,03	2 209 673,45		0,10	
2991	421 623,58	2 209 671,60		0,10	
2990	421 624,70	2 209 673,74		0,10	
2989	421 648,37	2 209 661,34		0,10	
2988	421 647,18	2 209 659,05		0,10	
2987	421 650,72	2 209 657,19		0,10	
2986	421 651,92	2 209 659,48		0,10	
2985	421 666,53	2 209 651,82		0,10	
2984	421 665,31	2 209 649,51		0,10	
2983	421 668,85	2 209 647,65		0,10	
2982	421 670,07	2 209 649,97		0,10	
2981	421 672,37	2 209 648,76		0,10	
2980	421 674,23	2 209 652,30		0,10	
2979	421 596,01	2 209 693,29		0,10	
2978	421 540,61	2 209 723,64		0,10	
2977	421 509,54	2 209 741,12	Аналитический метод	0,10	—
2976	421 437,02	2 209 780,64		0,10	
2975	421 421,06	2 209 788,73		0,10	
2974	421 442,37	2 209 833,70		0,10	
2973	421 454,07	2 209 828,17		0,10	
2972	421 453,54	2 209 827,05		0,10	
2971	421 457,16	2 209 825,34		0,10	
2970	421 457,69	2 209 826,46		0,10	
2969	421 470,74	2 209 820,29		0,10	
2968	421 472,56	2 209 824,14		0,10	
2967	421 531,04	2 209 794,40		0,10	
2966	421 617,51	2 209 752,19		0,10	
2965	421 616,84	2 209 750,84		0,10	
2964	421 573,09	2 209 772,76		0,10	
2963	421 571,30	2 209 769,19		0,10	
2962	421 572,37	2 209 768,65		0,10	
2961	421 571,91	2 209 767,73		0,10	
2960	421 575,48	2 209 765,93		0,10	
2959	421 575,95	2 209 766,86		0,10	
2958	421 590,72	2 209 759,45		0,10	
2957	421 590,58	2 209 759,17		0,10	
2956	421 594,16	2 209 757,38		0,10	
2955	421 594,30	2 209 757,66		0,10	
2954	421 635,49	2 209 737,02		0,10	
2953	421 637,28	2 209 740,60		0,10	
2952	421 620,41	2 209 749,05		0,10	
2951	421 621,08	2 209 750,38		0,10	
2950	421 681,15	2 209 719,88		0,10	

Раздел 2

Сведения о местоположении границ объекта					
1	2	3	4	5	6
2949	421 720,02	2 209 796,43		0,10	
2948	421 716,46	2 209 798,24		0,10	
2947	421 679,40	2 209 725,26		0,10	
2946	421 647,76	2 209 741,32		0,10	
2945	421 648,24	2 209 742,25		0,10	
2944	421 644,67	2 209 744,06		0,10	
2943	421 644,20	2 209 743,13		0,10	
2942	421 618,18	2 209 756,34		0,10	
2941	421 598,01	2 209 766,18		0,10	
2940	421 598,16	2 209 766,48		0,10	
2939	421 594,56	2 209 768,23		0,10	
2938	421 594,42	2 209 767,93		0,10	
2937	421 545,75	2 209 791,68		0,10	
2936	421 546,26	2 209 792,73		0,10	
2935	421 542,66	2 209 794,48		0,10	
2934	421 542,15	2 209 793,43		0,10	
2933	421 532,82	2 209 797,99		0,10	
2932	421 527,50	2 209 800,69		0,10	
2931	421 528,03	2 209 801,72		0,10	
2930	421 524,46	2 209 803,53		0,10	
2929	421 523,94	2 209 802,50		0,10	
2928	421 497,37	2 209 816,01		0,10	
2927	421 497,75	2 209 816,75		0,10	
2926	421 494,19	2 209 818,56		0,10	
2925	421 494,02	2 209 818,25		0,10	
2924	421 490,54	2 209 820,02		0,10	
2923	421 490,32	2 209 819,59		0,10	
2922	421 482,60	2 209 823,52	Аналитический метод	0,10	—
2921	421 482,80	2 209 823,92		0,10	
2920	421 479,23	2 209 825,73		0,10	
2919	421 479,03	2 209 825,33		0,10	
2918	421 470,70	2 209 829,57		0,10	
2917	421 468,84	2 209 825,62		0,10	
2916	421 440,46	2 209 839,02		0,10	
2915	421 417,49	2 209 790,54		0,10	
2914	421 379,33	2 209 809,71		0,10	
2913	421 381,50	2 209 814,23		0,10	
2912	421 383,42	2 209 817,74		0,10	
2911	421 370,03	2 209 825,06		0,10	
2910	421 425,85	2 209 937,70		0,10	
2909	421 419,58	2 209 940,80		0,10	
2908	421 417,80	2 209 937,22		0,10	
2907	421 420,49	2 209 935,89		0,10	
2906	421 410,96	2 209 916,66		0,10	
2905	421 408,68	2 209 917,79		0,10	
2904	421 406,90	2 209 914,21		0,10	
2903	421 409,19	2 209 913,07		0,10	
2902	421 404,10	2 209 902,81		0,10	
2901	421 401,70	2 209 904,00		0,10	
2900	421 399,92	2 209 900,42		0,10	
2899	421 402,32	2 209 899,23		0,10	
2898	421 392,68	2 209 879,77		0,10	
2897	421 390,08	2 209 881,05		0,10	
2896	421 388,31	2 209 877,46		0,10	
2895	421 390,90	2 209 876,19		0,10	

Раздел 2

Сведения о местоположении границ объекта					
1	2	3	4	5	6
2894	421 375,17	2 209 844,43		0,10	
2893	421 372,74	2 209 845,62		0,10	
2892	421 370,97	2 209 842,03		0,10	
2891	421 373,39	2 209 840,85		0,10	
2890	421 366,52	2 209 826,98		0,10	
2889	421 288,61	2 209 869,59		0,10	
2888	421 263,38	2 209 884,01		0,10	
2887	421 234,82	2 209 899,93		0,10	
2886	421 247,33	2 209 925,70		0,10	
2885	421 252,52	2 209 923,18		0,10	
2884	421 254,26	2 209 926,79		0,10	
2883	421 249,07	2 209 929,30		0,10	
2882	421 257,53	2 209 946,71		0,10	
2881	421 262,50	2 209 944,30		0,10	
2880	421 264,25	2 209 947,90		0,10	
2879	421 259,27	2 209 950,31		0,10	
2878	421 262,34	2 209 956,63		0,10	
2877	421 267,77	2 209 954,13		0,10	
2876	421 269,45	2 209 957,76		0,10	
2875	421 264,09	2 209 960,23		0,10	
2874	421 271,16	2 209 974,98		0,10	
2873	421 275,90	2 209 972,82		0,10	
2872	421 277,56	2 209 976,46		0,10	
2871	421 272,82	2 209 978,62		0,10	
2870	421 276,14	2 209 985,48		0,10	
2869	421 280,93	2 209 983,30		0,10	
2868	421 282,59	2 209 986,94		0,10	
2867	421 277,90	2 209 989,08	Аналитический метод	0,10	—
2866	421 286,09	2 210 005,83		0,10	
2865	421 290,52	2 210 003,67		0,10	
2864	421 292,27	2 210 007,26		0,10	
2863	421 287,85	2 210 009,43		0,10	
2862	421 307,60	2 210 049,48		0,10	
2861	421 383,69	2 210 009,67		0,10	
2860	421 382,85	2 210 008,01		0,10	
2859	421 386,41	2 210 006,20		0,10	
2858	421 387,24	2 210 007,82		0,10	
2857	421 418,55	2 209 991,32		0,10	
2856	421 417,49	2 209 989,34		0,10	
2855	421 421,02	2 209 987,46		0,10	
2854	421 422,08	2 209 989,44		0,10	
2853	421 434,86	2 209 982,62		0,10	
2852	421 437,06	2 209 987,07		0,10	
2851	421 449,42	2 209 981,23		0,10	
2850	421 478,14	2 210 041,04		0,10	
2849	421 474,53	2 210 042,77		0,10	
2848	421 472,70	2 210 038,96		0,10	
2847	421 470,59	2 210 039,97		0,10	
2846	421 468,86	2 210 036,37		0,10	
2845	421 470,97	2 210 035,35		0,10	
2844	421 447,53	2 209 986,54		0,10	
2843	421 435,22	2 209 992,37		0,10	
2842	421 433,10	2 209 988,09		0,10	
2841	421 406,47	2 210 002,31		0,10	
2840	421 358,20	2 210 027,51		0,10	

Раздел 2

Сведения о местоположении границ объекта					
1	2	3	4	5	6
2839	421 360,13	2 210 031,06		0,10	
2838	421 356,62	2 210 032,97		0,10	
2837	421 354,65	2 210 029,37		0,10	
2836	421 309,39	2 210 053,07		0,10	
2835	421 316,39	2 210 067,45		0,10	
2834	421 320,17	2 210 065,63		0,10	
2833	421 321,90	2 210 069,24		0,10	
2832	421 318,13	2 210 071,05		0,10	
2831	421 331,04	2 210 097,82		0,10	
2830	421 335,11	2 210 095,81		0,10	
2829	421 336,88	2 210 099,39		0,10	
2828	421 332,78	2 210 101,42		0,10	
2827	421 339,44	2 210 115,19		0,10	
2826	421 362,35	2 210 118,62		0,10	
2825	421 391,82	2 210 189,59		0,10	
2824	421 392,85	2 210 189,62		0,10	
2823	421 460,49	2 210 158,48		0,10	
2822	421 483,60	2 210 146,34		0,10	
2821	421 504,55	2 210 133,96		0,10	
2820	421 532,34	2 210 118,71		0,10	
2819	421 567,12	2 210 102,57		0,10	
2818	421 588,25	2 210 090,31		0,10	
2817	421 609,06	2 210 076,83		0,10	
2816	421 677,82	2 210 078,13		0,10	
2815	421 715,47	2 210 078,63		0,10	
2814	421 763,39	2 210 080,34		0,10	
2813	421 794,92	2 210 081,65		0,10	
2812	421 823,15	2 210 082,33	Аналитический метод	0,10	—
2811	421 878,76	2 210 084,13		0,10	
2810	421 930,04	2 210 073,00		0,10	
2809	421 969,68	2 210 066,97		0,10	
2808	421 954,43	2 210 050,62		0,10	
2807	421 944,79	2 210 039,84		0,10	
2806	421 916,06	2 210 005,07		0,10	
2805	421 905,97	2 209 988,11		0,10	
2804	421 904,72	2 209 985,02		0,10	
2803	421 890,83	2 209 957,75		0,10	
2802	421 918,99	2 209 940,28		0,10	
2801	421 962,36	2 209 921,29		0,10	
2800	421 990,96	2 209 905,73		0,10	
2799	422 030,06	2 209 890,64		0,10	
2798	422 050,11	2 209 883,93		0,10	
2797	422 051,38	2 209 887,72		0,10	
2796	422 033,94	2 209 893,55		0,10	
2795	422 034,62	2 209 894,68		0,10	
2794	422 031,19	2 209 896,74		0,10	
2793	422 030,09	2 209 894,92		0,10	
2792	421 992,64	2 209 909,37		0,10	
2791	421 992,19	2 209 909,61		0,10	
2790	421 993,35	2 209 911,74		0,10	
2789	421 989,83	2 209 913,65		0,10	
2788	421 988,67	2 209 911,52		0,10	
2787	421 973,10	2 209 919,99		0,10	
2786	421 973,80	2 209 921,29		0,10	
2785	421 970,29	2 209 923,20		0,10	

Раздел 2

Сведения о местоположении границ объекта					
1	2	3	4	5	6
2784	421 969,59	2 209 921,91		0,10	
2783	421 964,12	2 209 924,88		0,10	
2782	421 920,85	2 209 943,83		0,10	
2781	421 896,07	2 209 959,21		0,10	
2780	421 908,36	2 209 983,36		0,10	
2779	421 909,57	2 209 986,33		0,10	
2778	421 919,34	2 210 002,76		0,10	
2777	421 921,24	2 210 005,06		0,10	
2776	421 923,04	2 210 003,57		0,10	
2775	421 925,58	2 210 006,66		0,10	
2774	421 923,78	2 210 008,14		0,10	
2773	421 933,34	2 210 019,75		0,10	
2772	421 933,98	2 210 019,22		0,10	
2771	421 936,52	2 210 022,31		0,10	
2770	421 935,89	2 210 022,83		0,10	
2769	421 945,29	2 210 034,25		0,10	
2768	421 946,03	2 210 033,63		0,10	
2767	421 948,58	2 210 036,72		0,10	
2766	421 947,93	2 210 037,25		0,10	
2765	421 957,39	2 210 047,93		0,10	
2764	421 973,86	2 210 065,59		0,10	
2763	421 973,96	2 210 066,24		0,10	
2762	421 999,26	2 210 060,26		0,10	
2761	422 016,55	2 210 055,68		0,10	
2760	422 047,83	2 210 046,57		0,10	
2759	422 046,94	2 210 043,54		0,10	
2758	422 050,78	2 210 042,42		0,10	
2757	422 051,67	2 210 045,45	Аналитический метод	0,10	—
2756	422 085,05	2 210 036,28		0,10	
2755	422 084,82	2 210 033,95		0,10	
2754	422 088,81	2 210 033,56		0,10	
2753	422 088,98	2 210 035,33		0,10	
2752	422 094,50	2 210 036,55		0,10	
2751	422 097,35	2 210 054,71		0,10	
2750	422 093,40	2 210 055,33		0,10	
2749	422 090,97	2 210 039,87		0,10	
2748	422 088,82	2 210 039,39		0,10	
2747	422 052,86	2 210 049,27		0,10	
2746	422 021,54	2 210 058,40		0,10	
2745	422 032,07	2 210 092,94		0,10	
2744	422 039,05	2 210 118,30		0,10	
2743	422 042,16	2 210 117,44		0,10	
2742	422 043,22	2 210 121,30		0,10	
2741	422 036,26	2 210 123,22		0,10	
2740	422 028,23	2 210 094,05		0,10	
2739	422 017,70	2 210 059,52		0,10	
2738	422 000,23	2 210 064,14		0,10	
2737	421 974,56	2 210 070,28		0,10	
2736	421 968,30	2 210 071,23		0,10	
2735	421 969,46	2 210 078,80		0,10	
2734	421 965,50	2 210 079,41		0,10	
2733	421 964,34	2 210 071,84		0,10	
2732	421 930,92	2 210 076,96		0,10	
2731	421 932,16	2 210 082,55		0,10	
2730	421 928,25	2 210 083,42		0,10	

Раздел 2

Сведения о местоположении границ объекта					
1	2	3	4	5	6
2729	421 927,00	2 210 077,76		0,10	
2728	421 913,71	2 210 080,64		0,10	
2727	421 914,23	2 210 083,21		0,10	
2726	421 910,31	2 210 083,99		0,10	
2725	421 909,80	2 210 081,49		0,10	
2724	421 879,13	2 210 088,15		0,10	
2723	421 872,07	2 210 087,94		0,10	
2722	421 872,04	2 210 088,97		0,10	
2721	421 868,04	2 210 088,84		0,10	
2720	421 868,07	2 210 087,83		0,10	
2719	421 821,87	2 210 086,30		0,10	
2718	421 821,82	2 210 088,23		0,10	
2717	421 817,82	2 210 088,13		0,10	
2716	421 817,87	2 210 086,20		0,10	
2715	421 788,68	2 210 085,40		0,10	
2714	421 767,17	2 210 084,53		0,10	
2713	421 767,12	2 210 085,30		0,10	
2712	421 763,13	2 210 085,08		0,10	
2711	421 763,17	2 210 084,38		0,10	
2710	421 715,42	2 210 082,65		0,10	
2709	421 715,38	2 210 085,31		0,10	
2708	421 711,38	2 210 085,25		0,10	
2707	421 711,42	2 210 082,58		0,10	
2706	421 681,53	2 210 082,18		0,10	
2705	421 681,50	2 210 083,99		0,10	
2704	421 677,50	2 210 083,94		0,10	
2703	421 677,53	2 210 082,12		0,10	
2702	421 629,50	2 210 081,22	Аналитический метод	0,10	—
2701	421 629,45	2 210 083,89		0,10	
2700	421 625,45	2 210 083,81		0,10	
2699	421 625,50	2 210 081,14		0,10	
2698	421 610,21	2 210 080,85		0,10	
2697	421 608,46	2 210 081,99		0,10	
2696	421 612,09	2 210 087,05		0,10	
2695	421 608,47	2 210 124,72		0,10	
2694	421 604,45	2 210 124,36		0,10	
2693	421 607,96	2 210 088,16		0,10	
2692	421 605,10	2 210 084,17		0,10	
2691	421 590,34	2 210 093,72		0,10	
2690	421 568,96	2 210 106,12		0,10	
2689	421 534,16	2 210 122,28		0,10	
2688	421 503,95	2 210 138,96		0,10	
2687	421 516,16	2 210 159,72		0,10	
2686	421 514,78	2 210 160,51		0,10	
2685	421 515,76	2 210 162,16		0,10	
2684	421 510,96	2 210 164,89		0,10	
2683	421 508,98	2 210 161,42		0,10	
2682	421 510,25	2 210 160,70		0,10	
2681	421 499,10	2 210 141,83		0,10	
2680	421 485,55	2 210 149,84		0,10	
2679	421 477,91	2 210 153,85		0,10	
2678	421 478,84	2 210 155,61		0,10	
2677	421 475,29	2 210 157,47		0,10	
2676	421 474,37	2 210 155,71		0,10	
2675	421 462,26	2 210 162,07		0,10	

Раздел 2

Сведения о местоположении границ объекта					
1	2	3	4	5	6
2674	421 411,53	2 210 185,44		0,10	
2673	421 413,44	2 210 189,60		0,10	
2672	421 409,81	2 210 191,27		0,10	
2671	421 407,89	2 210 187,11		0,10	
2670	421 393,77	2 210 193,60		0,10	
2669	421 394,00	2 210 194,06		0,10	
2668	421 360,45	2 210 210,65		0,10	
2667	421 373,36	2 210 237,16		0,10	
2666	421 387,28	2 210 266,39		0,10	
2665	421 402,15	2 210 295,93		0,10	
2664	421 407,60	2 210 293,18		0,10	
2663	421 409,40	2 210 296,75		0,10	
2662	421 403,95	2 210 299,50		0,10	
2661	421 412,74	2 210 316,95		0,10	
2660	421 499,03	2 210 275,26		0,10	
2659	421 538,43	2 210 255,50		0,10	
2658	421 567,15	2 210 242,22		0,10	
2657	421 567,04	2 210 241,97		0,10	
2656	421 570,67	2 210 240,29		0,10	
2655	421 572,46	2 210 244,17		0,10	
2654	421 540,17	2 210 259,10		0,10	
2653	421 500,79	2 210 278,85		0,10	
2652	421 414,54	2 210 320,52		0,10	
2651	421 418,36	2 210 328,09		0,10	
2650	421 429,40	2 210 321,99		0,10	
2649	421 429,94	2 210 322,97		0,10	
2648	421 493,24	2 210 289,64		0,10	
2647	421 584,94	2 210 244,27	Аналитический метод	0,10	—
2646	421 588,09	2 210 250,64		0,10	
2645	421 584,50	2 210 252,42		0,10	
2644	421 583,13	2 210 249,63		0,10	
2643	421 559,51	2 210 261,31		0,10	
2642	421 560,63	2 210 263,56		0,10	
2641	421 557,04	2 210 265,34		0,10	
2640	421 555,93	2 210 263,09		0,10	
2639	421 545,63	2 210 268,18		0,10	
2638	421 546,43	2 210 269,84		0,10	
2637	421 542,82	2 210 271,57		0,10	
2636	421 542,05	2 210 269,95		0,10	
2635	421 510,26	2 210 285,68		0,10	
2634	421 511,18	2 210 287,55		0,10	
2633	421 507,59	2 210 289,31		0,10	
2632	421 506,67	2 210 287,45		0,10	
2631	421 495,06	2 210 293,20		0,10	
2630	421 487,47	2 210 297,17		0,10	
2629	421 488,57	2 210 299,26		0,10	
2628	421 485,02	2 210 301,11		0,10	
2627	421 483,93	2 210 299,03		0,10	
2626	421 438,80	2 210 322,81		0,10	
2625	421 439,57	2 210 324,26		0,10	
2624	421 436,03	2 210 326,13		0,10	
2623	421 435,27	2 210 324,68		0,10	
2622	421 431,88	2 210 326,47		0,10	
2621	421 448,75	2 210 357,02		0,10	
2620	421 470,68	2 210 397,76		0,10	

Раздел 2

Сведения о местоположении границ объекта					
1	2	3	4	5	6
2619	421 485,26	2 210 425,37		0,10	
2618	421 503,91	2 210 415,70		0,10	
2617	421 501,48	2 210 411,01		0,10	
2616	421 505,03	2 210 409,17		0,10	
2615	421 507,46	2 210 413,86		0,10	
2614	421 535,40	2 210 398,74		0,10	
2613	421 532,88	2 210 394,12		0,10	
2612	421 536,39	2 210 392,20		0,10	
2611	421 538,91	2 210 396,82		0,10	
2610	421 550,13	2 210 390,70		0,10	
2609	421 584,65	2 210 371,40		0,10	
2608	421 582,22	2 210 367,02		0,10	
2607	421 585,72	2 210 365,08		0,10	
2606	421 588,14	2 210 369,45		0,10	
2605	421 596,39	2 210 364,83		0,10	
2604	421 593,24	2 210 359,20		0,10	
2603	421 596,73	2 210 357,25		0,10	
2602	421 599,88	2 210 362,88		0,10	
2601	421 613,91	2 210 355,16		0,10	
2600	421 612,28	2 210 352,22		0,10	
2599	421 615,77	2 210 350,28		0,10	
2598	421 617,41	2 210 353,24		0,10	
2597	421 645,15	2 210 337,99		0,10	
2596	421 674,88	2 210 417,16		0,10	
2595	421 728,95	2 210 394,26		0,10	
2594	421 728,64	2 210 393,33		0,10	
2593	421 746,25	2 210 387,40		0,10	
2592	421 732,20	2 210 338,99	Аналитический метод	0,10	—
2591	421 714,12	2 210 273,26		0,10	
2590	421 705,12	2 210 239,00		0,10	
2589	421 669,67	2 210 239,59		0,10	
2588	421 669,56	2 210 216,89		0,10	
2587	421 651,36	2 210 216,92		0,10	
2586	421 651,35	2 210 212,92		0,10	
2585	421 673,56	2 210 212,89		0,10	
2584	421 673,65	2 210 235,52		0,10	
2583	421 704,07	2 210 235,01		0,10	
2582	421 702,39	2 210 228,62		0,10	
2581	421 701,25	2 210 228,92		0,10	
2580	421 699,90	2 210 212,65		0,10	
2579	421 703,88	2 210 212,32		0,10	
2578	421 704,82	2 210 223,58		0,10	
2577	421 718,93	2 210 223,38		0,10	
2576	421 718,76	2 210 211,18		0,10	
2575	421 722,76	2 210 211,12		0,10	
2574	421 722,93	2 210 223,32		0,10	
2573	421 776,32	2 210 222,50		0,10	
2572	421 775,98	2 210 208,64		0,10	
2571	421 779,98	2 210 208,54		0,10	
2570	421 780,32	2 210 222,40		0,10	
2569	421 810,64	2 210 221,65		0,10	
2568	421 810,33	2 210 209,03		0,10	
2567	421 814,33	2 210 208,93		0,10	
2566	421 814,64	2 210 221,54		0,10	
2565	421 833,38	2 210 221,01		0,10	

Раздел 2

Сведения о местоположении границ объекта					
1	2	3	4	5	6
2564	421 833,04	2 210 209,07		0,10	
2563	421 837,04	2 210 208,96		0,10	
2562	421 837,38	2 210 220,89		0,10	
2561	421 864,80	2 210 220,23		0,10	
2560	421 864,69	2 210 208,60		0,10	
2559	421 868,69	2 210 208,57		0,10	
2558	421 868,80	2 210 220,19		0,10	
2557	421 884,44	2 210 220,05		0,10	
2556	421 924,93	2 210 218,77		0,10	
2555	421 922,87	2 210 213,36		0,10	
2554	422 007,12	2 210 181,07		0,10	
2553	422 043,45	2 210 167,69		0,10	
2552	422 067,54	2 210 162,27		0,10	
2551	422 129,46	2 210 152,95		0,10	
2550	422 154,67	2 210 149,61		0,10	
2549	422 197,73	2 210 142,78		0,10	
2548	422 226,65	2 210 138,59		0,10	
2547	422 246,86	2 210 136,08		0,10	
2546	422 282,56	2 210 130,51		0,10	
2545	422 345,29	2 210 121,93		0,10	
2544	422 378,69	2 210 118,16		0,10	
2543	422 378,17	2 210 115,27		0,10	
2542	422 350,87	2 210 119,77		0,10	
2541	422 322,93	2 210 123,96		0,10	
2540	422 303,57	2 210 126,82		0,10	
2539	422 258,42	2 210 132,86		0,10	
2538	422 180,77	2 210 144,57		0,10	
2537	422 088,27	2 210 157,89	Аналитический метод	0,10	—
2536	422 064,94	2 210 161,61		0,10	
2535	422 050,79	2 210 164,54		0,10	
2534	422 028,85	2 210 171,67		0,10	
2533	421 979,56	2 210 190,79		0,10	
2532	421 932,79	2 210 207,77		0,10	
2531	421 927,20	2 210 209,66		0,10	
2530	421 927,25	2 210 209,99		0,10	
2529	421 905,91	2 210 212,71		0,10	
2528	421 905,41	2 210 208,74		0,10	
2527	421 905,29	2 210 203,68		0,10	
2526	421 909,29	2 210 203,59		0,10	
2525	421 909,40	2 210 208,24		0,10	
2524	421 922,71	2 210 206,58		0,10	
2523	421 922,15	2 210 202,82		0,10	
2522	421 926,11	2 210 202,24		0,10	
2521	421 926,61	2 210 205,64		0,10	
2520	421 947,13	2 210 198,31		0,10	
2519	421 946,45	2 210 196,37		0,10	
2518	421 950,22	2 210 195,03		0,10	
2517	421 950,89	2 210 196,94		0,10	
2516	421 961,57	2 210 193,07		0,10	
2515	421 960,69	2 210 190,58		0,10	
2514	421 964,46	2 210 189,25		0,10	
2513	421 965,33	2 210 191,70		0,10	
2512	421 978,16	2 210 187,05		0,10	
2511	421 987,08	2 210 183,59		0,10	
2510	421 986,01	2 210 180,83		0,10	

Раздел 2

Сведения о местоположении границ объекта					
1	2	3	4	5	6
2509	421 989,74	2 210 179,38		0,10	
2508	421 990,81	2 210 182,14		0,10	
2507	422 027,51	2 210 167,90		0,10	
2506	422 037,72	2 210 164,58		0,10	
2505	422 037,15	2 210 162,82		0,10	
2504	422 040,96	2 210 161,58		0,10	
2503	422 041,53	2 210 163,34		0,10	
2502	422 049,76	2 210 160,66		0,10	
2501	422 064,22	2 210 157,68		0,10	
2500	422 074,35	2 210 156,06		0,10	
2499	422 073,98	2 210 153,71		0,10	
2498	422 077,93	2 210 153,08		0,10	
2497	422 078,30	2 210 155,43		0,10	
2496	422 087,67	2 210 153,93		0,10	
2495	422 176,28	2 210 141,16		0,10	
2494	422 169,00	2 210 086,05		0,10	
2493	422 165,87	2 210 086,46		0,10	
2492	422 165,35	2 210 082,49		0,10	
2491	422 168,48	2 210 082,08		0,10	
2490	422 166,85	2 210 069,65		0,10	
2489	422 164,61	2 210 057,54		0,10	
2488	422 161,37	2 210 058,14		0,10	
2487	422 160,64	2 210 054,20		0,10	
2486	422 163,88	2 210 053,60		0,10	
2485	422 160,22	2 210 033,77		0,10	
2484	422 154,64	2 210 009,28		0,10	
2483	422 150,26	2 210 010,28		0,10	
2482	422 149,37	2 210 006,38	Аналитический метод	0,10	—
2481	422 153,76	2 210 005,38		0,10	
2480	422 151,29	2 209 994,57		0,10	
2479	422 146,91	2 209 995,60		0,10	
2478	422 145,99	2 209 991,70		0,10	
2477	422 150,39	2 209 990,67		0,10	
2476	422 145,73	2 209 971,45		0,10	
2475	422 143,42	2 209 972,04		0,10	
2474	422 142,43	2 209 968,17		0,10	
2473	422 144,76	2 209 967,57		0,10	
2472	422 139,63	2 209 947,47		0,10	
2471	422 135,45	2 209 948,55		0,10	
2470	422 134,45	2 209 944,68		0,10	
2469	422 138,62	2 209 943,60		0,10	
2468	422 133,15	2 209 922,44		0,10	
2467	422 128,63	2 209 923,61		0,10	
2466	422 127,63	2 209 919,74		0,10	
2465	422 132,15	2 209 918,57		0,10	
2464	422 124,88	2 209 890,46		0,10	
2463	422 119,35	2 209 891,89		0,10	
2462	422 118,35	2 209 888,02		0,10	
2461	422 127,75	2 209 885,58		0,10	
2460	422 128,81	2 209 889,68		0,10	
2459	422 130,11	2 209 889,35		0,10	
2458	422 131,11	2 209 893,22		0,10	
2457	422 129,81	2 209 893,56		0,10	
2456	422 135,17	2 209 914,27		0,10	
2455	422 137,19	2 209 913,35		0,10	

Раздел 2

Сведения о местоположении границ объекта					
1	2	3	4	5	6
2454	422 138,39	2 209 917,20		0,10	
2453	422 136,19	2 209 918,20		0,10	
2452	422 142,32	2 209 941,91		0,10	
2451	422 143,72	2 209 941,55		0,10	
2450	422 144,73	2 209 945,42		0,10	
2449	422 143,32	2 209 945,79		0,10	
2448	422 147,22	2 209 960,96		0,10	
2447	422 147,84	2 209 960,80		0,10	
2446	422 148,82	2 209 964,68		0,10	
2445	422 148,19	2 209 964,84		0,10	
2444	422 149,31	2 209 969,27		0,10	
2443	422 150,52	2 209 968,96		0,10	
2442	422 151,50	2 209 972,84		0,10	
2441	422 150,28	2 209 973,15		0,10	
2440	422 153,58	2 209 986,71		0,10	
2439	422 154,84	2 209 986,41		0,10	
2438	422 155,75	2 209 990,31		0,10	
2437	422 154,48	2 209 990,60		0,10	
2436	422 160,89	2 210 018,69		0,10	
2435	422 162,79	2 210 018,26		0,10	
2434	422 163,68	2 210 022,16		0,10	
2433	422 161,78	2 210 022,59		0,10	
2432	422 164,14	2 210 032,96		0,10	
2431	422 168,90	2 210 058,75		0,10	
2430	422 169,39	2 210 058,66		0,10	
2429	422 170,12	2 210 062,60		0,10	
2428	422 169,63	2 210 062,69		0,10	
2427	422 171,06	2 210 071,03	Аналитический метод	0,10	—
2426	422 180,24	2 210 140,58		0,10	
2425	422 242,44	2 210 131,22		0,10	
2424	422 242,24	2 210 129,88		0,10	
2423	422 246,20	2 210 129,28		0,10	
2422	422 246,40	2 210 130,62		0,10	
2421	422 262,36	2 210 128,30		0,10	
2420	422 260,29	2 210 101,80		0,10	
2419	422 259,08	2 210 101,90		0,10	
2418	422 258,73	2 210 097,92		0,10	
2417	422 259,98	2 210 097,81		0,10	
2416	422 259,75	2 210 094,88		0,10	
2415	422 258,33	2 210 085,13		0,10	
2414	422 257,70	2 210 085,22		0,10	
2413	422 257,12	2 210 081,26		0,10	
2412	422 257,75	2 210 081,17		0,10	
2411	422 257,23	2 210 077,59		0,10	
2410	422 256,05	2 210 077,75		0,10	
2409	422 255,49	2 210 073,79		0,10	
2408	422 256,65	2 210 073,63		0,10	
2407	422 255,02	2 210 062,44		0,10	
2406	422 253,85	2 210 062,61		0,10	
2405	422 253,27	2 210 058,65		0,10	
2404	422 254,44	2 210 058,48		0,10	
2403	422 254,20	2 210 056,83		0,10	
2402	422 253,03	2 210 057,01		0,10	
2401	422 252,45	2 210 053,05		0,10	
2400	422 253,62	2 210 052,88		0,10	

Раздел 2

Сведения о местоположении границ объекта					
1	2	3	4	5	6
2399	422 252,58	2 210 045,72	Аналитический метод	0,10	—
2398	422 251,79	2 210 040,91		0,10	
2397	422 250,37	2 210 041,14		0,10	
2396	422 249,72	2 210 037,19		0,10	
2395	422 251,14	2 210 036,96		0,10	
2394	422 248,29	2 210 019,55		0,10	
2393	422 247,26	2 210 019,72		0,10	
2392	422 246,61	2 210 015,77		0,10	
2391	422 247,64	2 210 015,60		0,10	
2390	422 244,06	2 209 994,64		0,10	
2389	422 243,02	2 209 994,82		0,10	
2388	422 242,34	2 209 990,88		0,10	
2387	422 243,38	2 209 990,70		0,10	
2386	422 242,50	2 209 985,56		0,10	
2385	422 241,33	2 209 985,76		0,10	
2384	422 240,66	2 209 981,82		0,10	
2383	422 241,82	2 209 981,62		0,10	
2382	422 233,16	2 209 931,78		0,10	
2381	422 230,86	2 209 932,18		0,10	
2380	422 230,17	2 209 928,24		0,10	
2379	422 232,47	2 209 927,84		0,10	
2378	422 228,67	2 209 906,02		0,10	
2377	422 226,87	2 209 906,37		0,10	
2376	422 226,12	2 209 902,44		0,10	
2375	422 227,99	2 209 902,08		0,10	
2374	422 224,22	2 209 880,43		0,10	
2373	422 223,05	2 209 880,87		0,10	
2372	422 222,33	2 209 876,86		0,10	
2371	422 223,52	2 209 876,41		0,10	
2370	422 221,14	2 209 862,77		0,10	
2369	422 219,94	2 209 862,98		0,10	
2368	422 219,24	2 209 859,05		0,10	
2367	422 220,46	2 209 858,83		0,10	
2366	422 218,38	2 209 846,93		0,10	
2365	422 227,50	2 209 845,35		0,10	
2364	422 228,19	2 209 849,29		0,10	
2363	422 223,01	2 209 850,19		0,10	
2362	422 229,75	2 209 888,89		0,10	
2361	422 235,23	2 209 887,94		0,10	
2360	422 235,92	2 209 891,88		0,10	
2359	422 230,44	2 209 892,83		0,10	
2358	422 239,52	2 209 945,01		0,10	
2357	422 243,99	2 209 944,23		0,10	
2356	422 244,68	2 209 948,17		0,10	
2355	422 240,20	2 209 948,95		0,10	
2354	422 243,10	2 209 965,56		0,10	
2353	422 247,38	2 209 964,82		0,10	
2352	422 248,06	2 209 968,76		0,10	
2351	422 243,78	2 209 969,50		0,10	
2350	422 249,01	2 209 999,83		0,10	
2349	422 253,75	2 209 999,01		0,10	
2348	422 254,43	2 210 002,95		0,10	
2347	422 249,69	2 210 003,77		0,10	
2346	422 252,40	2 210 019,87		0,10	
2345	422 256,90	2 210 019,13		0,10	

Раздел 2

Сведения о местоположении границ объекта					
1	2	3	4	5	6
2344	422 257,55	2 210 023,08		0,10	
2343	422 253,04	2 210 023,82		0,10	
2342	422 257,18	2 210 049,56		0,10	
2341	422 262,63	2 210 048,76		0,10	
2340	422 263,21	2 210 052,72		0,10	
2339	422 257,76	2 210 053,51		0,10	
2338	422 261,29	2 210 077,72		0,10	
2337	422 266,70	2 210 076,93		0,10	
2336	422 267,28	2 210 080,88		0,10	
2335	422 261,87	2 210 081,67		0,10	
2334	422 263,73	2 210 094,43		0,10	
2333	422 264,55	2 210 104,96		0,10	
2332	422 269,56	2 210 104,57		0,10	
2331	422 269,87	2 210 108,55		0,10	
2330	422 264,86	2 210 108,94		0,10	
2329	422 266,33	2 210 127,77		0,10	
2328	422 303,01	2 210 122,86		0,10	
2327	422 315,19	2 210 121,06		0,10	
2326	422 314,90	2 210 119,11		0,10	
2325	422 318,86	2 210 118,53		0,10	
2324	422 319,15	2 210 120,47		0,10	
2323	422 339,74	2 210 117,39		0,10	
2322	422 339,57	2 210 116,27		0,10	
2321	422 343,53	2 210 115,68		0,10	
2320	422 343,69	2 210 116,80		0,10	
2319	422 360,14	2 210 114,19		0,10	
2318	422 359,91	2 210 112,82		0,10	
2317	422 363,86	2 210 112,17	Аналитический метод	0,10	—
2316	422 364,08	2 210 113,54		0,10	
2315	422 377,46	2 210 111,33		0,10	
2314	422 373,37	2 210 088,64		0,10	
2313	422 384,08	2 210 084,31		0,10	
2312	422 374,27	2 210 071,80		0,10	
2311	422 368,15	2 210 039,53		0,10	
2310	422 362,03	2 210 041,33		0,10	
2309	422 365,68	2 210 063,59		0,10	
2308	422 360,41	2 210 064,45		0,10	
2307	422 359,76	2 210 060,51		0,10	
2306	422 361,09	2 210 060,29		0,10	
2305	422 359,97	2 210 053,51		0,10	
2304	422 358,56	2 210 053,74		0,10	
2303	422 357,91	2 210 049,79		0,10	
2302	422 359,33	2 210 049,56		0,10	
2301	422 354,54	2 210 020,33		0,10	
2300	422 352,93	2 210 020,60		0,10	
2299	422 352,29	2 210 016,65		0,10	
2298	422 353,89	2 210 016,39		0,10	
2297	422 348,42	2 209 982,05		0,10	
2296	422 346,22	2 209 982,39		0,10	
2295	422 345,60	2 209 978,44		0,10	
2294	422 347,81	2 209 978,10		0,10	
2293	422 342,42	2 209 947,56		0,10	
2292	422 340,25	2 209 947,94		0,10	
2291	422 339,55	2 209 944,00		0,10	
2290	422 341,72	2 209 943,62		0,10	

Раздел 2

Сведения о местоположении границ объекта					
1	2	3	4	5	6
2289	422 337,60	2 209 918,22		0,10	
2288	422 333,90	2 209 919,07		0,10	
2287	422 326,21	2 209 885,42		0,10	
2286	422 330,11	2 209 884,53		0,10	
2285	422 336,50	2 209 912,52		0,10	
2284	422 343,36	2 209 911,42		0,10	
2283	422 342,48	2 209 907,13		0,10	
2282	422 341,08	2 209 907,41		0,10	
2281	422 331,69	2 209 855,86		0,10	
2280	422 335,63	2 209 855,15		0,10	
2279	422 343,42	2 209 897,93		0,10	
2278	422 344,64	2 209 897,68		0,10	
2277	422 354,72	2 209 947,11		0,10	
2276	422 378,01	2 210 070,10		0,10	
2275	422 387,94	2 210 082,74		0,10	
2274	422 448,86	2 210 058,09		0,10	
2273	422 477,93	2 210 046,65		0,10	
2272	422 473,78	2 210 035,82		0,10	
2271	422 472,79	2 210 036,20		0,10	
2270	422 471,37	2 210 032,46		0,10	
2269	422 472,36	2 210 032,08		0,10	
2268	422 467,84	2 210 020,14		0,10	
2267	422 466,39	2 210 020,75		0,10	
2266	422 464,84	2 210 017,07		0,10	
2265	422 466,31	2 210 016,45		0,10	
2264	422 460,99	2 210 003,77		0,10	
2263	422 459,44	2 210 004,43		0,10	
2262	422 457,87	2 210 000,75	Аналитический метод	0,10	—
2261	422 459,44	2 210 000,08		0,10	
2260	422 445,79	2 209 967,57		0,10	
2259	422 444,75	2 209 967,97		0,10	
2258	422 443,29	2 209 964,25		0,10	
2257	422 444,23	2 209 963,88		0,10	
2256	422 438,59	2 209 950,61		0,10	
2255	422 437,93	2 209 950,88		0,10	
2254	422 436,42	2 209 947,18		0,10	
2253	422 437,03	2 209 946,93		0,10	
2252	422 432,37	2 209 935,97		0,10	
2251	422 431,61	2 209 936,29		0,10	
2250	422 430,05	2 209 932,61		0,10	
2249	422 430,81	2 209 932,29		0,10	
2248	422 419,58	2 209 906,40		0,10	
2247	422 417,36	2 209 907,36		0,10	
2246	422 415,76	2 209 903,69		0,10	
2245	422 417,98	2 209 902,73		0,10	
2244	422 414,16	2 209 893,76		0,10	
2243	422 411,60	2 209 894,85		0,10	
2242	422 410,04	2 209 891,17		0,10	
2241	422 412,59	2 209 890,08		0,10	
2240	422 398,46	2 209 856,25		0,10	
2239	422 396,34	2 209 857,13		0,10	
2238	422 394,81	2 209 853,44		0,10	
2237	422 396,93	2 209 852,56		0,10	
2236	422 388,17	2 209 831,90		0,10	
2235	422 386,23	2 209 832,73		0,10	

Раздел 2

Сведения о местоположении границ объекта					
1	2	3	4	5	6
2234	422 384,66	2 209 829,05		0,10	
2233	422 386,60	2 209 828,22		0,10	
2232	422 382,40	2 209 818,34		0,10	
2231	422 372,90	2 209 797,16		0,10	
2230	422 376,51	2 209 795,42		0,10	
2229	422 387,42	2 209 819,94		0,10	
2228	422 391,80	2 209 818,07		0,10	
2227	422 393,37	2 209 821,75		0,10	
2226	422 388,99	2 209 823,62		0,10	
2225	422 399,88	2 209 849,24		0,10	
2224	422 403,73	2 209 847,64		0,10	
2223	422 405,27	2 209 851,34		0,10	
2222	422 401,42	2 209 852,94		0,10	
2221	422 411,32	2 209 876,80		0,10	
2220	422 415,42	2 209 875,10		0,10	
2219	422 416,95	2 209 878,79		0,10	
2218	422 412,86	2 209 880,49		0,10	
2217	422 413,87	2 209 882,86		0,10	
2216	422 417,84	2 209 881,18		0,10	
2215	422 419,40	2 209 884,86		0,10	
2214	422 415,43	2 209 886,54		0,10	
2213	422 425,26	2 209 909,44		0,10	
2212	422 439,08	2 209 903,43		0,10	
2211	422 438,99	2 209 903,22		0,10	
2210	422 442,67	2 209 901,65		0,10	
2209	422 442,75	2 209 901,84		0,10	
2208	422 492,67	2 209 880,89		0,10	
2207	422 487,01	2 209 868,08	Аналитический метод	0,10	—
2206	422 485,36	2 209 868,81		0,10	
2205	422 483,75	2 209 865,15		0,10	
2204	422 485,39	2 209 864,42		0,10	
2203	422 478,35	2 209 848,46		0,10	
2202	422 477,36	2 209 848,90		0,10	
2201	422 475,74	2 209 845,24		0,10	
2200	422 476,73	2 209 844,80		0,10	
2199	422 475,62	2 209 842,29		0,10	
2198	422 474,34	2 209 842,86		0,10	
2197	422 472,71	2 209 839,21		0,10	
2196	422 474,01	2 209 838,63		0,10	
2195	422 466,93	2 209 822,32		0,10	
2194	422 465,53	2 209 822,92		0,10	
2193	422 463,95	2 209 819,25		0,10	
2192	422 465,35	2 209 818,64		0,10	
2191	422 460,27	2 209 806,83		0,10	
2190	422 458,83	2 209 807,45		0,10	
2189	422 457,25	2 209 803,77		0,10	
2188	422 458,69	2 209 803,15		0,10	
2187	422 450,53	2 209 784,16		0,10	
2186	422 449,15	2 209 784,76		0,10	
2185	422 447,57	2 209 781,08		0,10	
2184	422 452,62	2 209 778,91		0,10	
2183	422 467,58	2 209 813,68		0,10	
2182	422 471,25	2 209 812,10		0,10	
2181	422 472,83	2 209 815,78		0,10	
2180	422 469,16	2 209 817,36		0,10	

Раздел 2

Сведения о местоположении границ объекта					
1	2	3	4	5	6
2179	422 471,46	2 209 822,71		0,10	
2178	422 475,40	2 209 821,01		0,10	
2177	422 476,98	2 209 824,69		0,10	
2176	422 473,04	2 209 826,38		0,10	
2175	422 475,17	2 209 831,35		0,10	
2174	422 479,41	2 209 829,48		0,10	
2173	422 481,02	2 209 833,14		0,10	
2172	422 476,78	2 209 835,01		0,10	
2171	422 482,31	2 209 847,52		0,10	
2170	422 486,30	2 209 845,75		0,10	
2169	422 487,91	2 209 849,41		0,10	
2168	422 483,92	2 209 851,18		0,10	
2167	422 496,35	2 209 879,33		0,10	
2166	422 558,84	2 209 853,15		0,10	
2165	422 531,88	2 209 788,01		0,10	
2164	422 530,48	2 209 788,59		0,10	
2163	422 528,96	2 209 784,89		0,10	
2162	422 530,35	2 209 784,32		0,10	
2161	422 528,52	2 209 779,90		0,10	
2160	422 527,29	2 209 780,39		0,10	
2159	422 525,81	2 209 776,68		0,10	
2158	422 527,06	2 209 776,18		0,10	
2157	422 522,65	2 209 764,79		0,10	
2156	422 521,26	2 209 765,33		0,10	
2155	422 519,80	2 209 761,61		0,10	
2154	422 521,20	2 209 761,06		0,10	
2153	422 511,52	2 209 736,07		0,10	
2152	422 517,84	2 209 733,63	Аналитический метод	0,10	—
2151	422 519,28	2 209 737,36		0,10	
2150	422 516,70	2 209 738,36		0,10	
2149	422 522,60	2 209 753,59		0,10	
2148	422 525,86	2 209 752,33		0,10	
2147	422 527,30	2 209 756,06		0,10	
2146	422 524,05	2 209 757,32		0,10	
2145	422 533,24	2 209 780,86		0,10	
2144	422 536,92	2 209 779,33		0,10	
2143	422 538,45	2 209 783,03		0,10	
2142	422 534,77	2 209 784,55		0,10	
2141	422 562,52	2 209 851,59		0,10	
2140	422 576,14	2 209 845,89		0,10	
2139	422 575,12	2 209 843,46		0,10	
2138	422 578,81	2 209 841,91		0,10	
2137	422 579,83	2 209 844,34		0,10	
2136	422 599,09	2 209 836,73		0,10	
2135	422 628,42	2 209 824,79		0,10	
2134	422 620,98	2 209 807,64		0,10	
2133	422 616,83	2 209 809,48		0,10	
2132	422 615,21	2 209 805,82		0,10	
2131	422 619,39	2 209 803,98		0,10	
2130	422 602,75	2 209 764,86		0,10	
2129	422 599,69	2 209 766,15		0,10	
2128	422 598,14	2 209 762,46		0,10	
2127	422 601,25	2 209 761,15		0,10	
2126	422 593,62	2 209 742,40		0,10	
2125	422 590,76	2 209 743,64		0,10	

Раздел 2

Сведения о местоположении границ объекта					
1	2	3	4	5	6
2124	422 589,17	2 209 739,97		0,10	
2123	422 592,11	2 209 738,70		0,10	
2122	422 586,56	2 209 725,04		0,10	
2121	422 582,37	2 209 726,74		0,10	
2120	422 580,87	2 209 723,04		0,10	
2119	422 585,05	2 209 721,33		0,10	
2118	422 578,84	2 209 706,06		0,10	
2117	422 583,70	2 209 704,08		0,10	
2116	422 585,21	2 209 707,79		0,10	
2115	422 584,05	2 209 708,26		0,10	
2114	422 594,30	2 209 733,46		0,10	
2113	422 595,76	2 209 732,87		0,10	
2112	422 597,27	2 209 736,57		0,10	
2111	422 595,81	2 209 737,17		0,10	
2110	422 598,75	2 209 744,40		0,10	
2109	422 599,93	2 209 743,92		0,10	
2108	422 601,44	2 209 747,63		0,10	
2107	422 600,26	2 209 748,11		0,10	
2106	422 611,41	2 209 775,10		0,10	
2105	422 611,79	2 209 774,93		0,10	
2104	422 613,35	2 209 778,62		0,10	
2103	422 612,96	2 209 778,78		0,10	
2102	422 618,05	2 209 790,81		0,10	
2101	422 618,84	2 209 790,46		0,10	
2100	422 620,43	2 209 794,13		0,10	
2099	422 619,63	2 209 794,48		0,10	
2098	422 623,39	2 209 803,16		0,10	
2097	422 624,06	2 209 802,87	Аналитический метод	0,10	—
2096	422 625,66	2 209 806,54		0,10	
2095	422 624,99	2 209 806,83		0,10	
2094	422 632,14	2 209 823,30		0,10	
2093	422 692,10	2 209 798,75		0,10	
2092	422 678,10	2 209 764,55		0,10	
2091	422 677,34	2 209 764,86		0,10	
2090	422 675,85	2 209 761,14		0,10	
2089	422 676,63	2 209 760,83		0,10	
2088	422 670,61	2 209 745,53		0,10	
2087	422 668,54	2 209 746,35		0,10	
2086	422 667,07	2 209 742,63		0,10	
2085	422 669,14	2 209 741,81		0,10	
2084	422 666,32	2 209 734,64		0,10	
2083	422 664,20	2 209 735,48		0,10	
2082	422 662,73	2 209 731,76		0,10	
2081	422 664,86	2 209 730,92		0,10	
2080	422 654,73	2 209 705,20		0,10	
2079	422 651,93	2 209 706,29		0,10	
2078	422 650,47	2 209 702,57		0,10	
2077	422 653,26	2 209 701,48		0,10	
2076	422 649,47	2 209 691,83		0,10	
2075	422 646,98	2 209 692,83		0,10	
2074	422 645,49	2 209 689,13		0,10	
2073	422 648,00	2 209 688,11		0,10	
2072	422 646,17	2 209 683,46		0,10	
2071	422 651,69	2 209 681,29		0,10	
2070	422 653,15	2 209 685,01		0,10	

Раздел 2

Сведения о местоположении границ объекта					
1	2	3	4	5	6
2069	422 651,36	2 209 685,72		0,10	
2068	422 659,17	2 209 705,55		0,10	
2067	422 662,17	2 209 704,37		0,10	
2066	422 663,64	2 209 708,09		0,10	
2065	422 660,63	2 209 709,27		0,10	
2064	422 668,14	2 209 728,33		0,10	
2063	422 671,62	2 209 726,96		0,10	
2062	422 673,09	2 209 730,68		0,10	
2061	422 669,60	2 209 732,05		0,10	
2060	422 669,97	2 209 732,99		0,10	
2059	422 673,61	2 209 731,56		0,10	
2058	422 675,08	2 209 735,28		0,10	
2057	422 671,44	2 209 736,71		0,10	
2056	422 676,52	2 209 749,63		0,10	
2055	422 680,08	2 209 748,23		0,10	
2054	422 681,54	2 209 751,95		0,10	
2053	422 677,98	2 209 753,35		0,10	
2052	422 681,88	2 209 763,26		0,10	
2051	422 695,80	2 209 797,23		0,10	
2050	422 718,17	2 209 788,25		0,10	
2049	422 762,11	2 209 770,95		0,10	
2048	422 745,97	2 209 733,04		0,10	
2047	422 741,97	2 209 734,74		0,10	
2046	422 740,41	2 209 731,06		0,10	
2045	422 744,40	2 209 729,36		0,10	
2044	422 727,07	2 209 687,83		0,10	
2043	422 712,06	2 209 653,73		0,10	
2042	422 709,10	2 209 655,04	Аналитический метод	0,10	—
2041	422 707,48	2 209 651,39		0,10	
2040	422 710,45	2 209 650,07		0,10	
2039	422 704,87	2 209 637,39		0,10	
2038	422 742,30	2 209 623,73		0,10	
2037	422 801,13	2 209 601,03		0,10	
2036	422 804,24	2 209 599,52		0,10	
2035	422 805,98	2 209 603,12		0,10	
2034	422 802,72	2 209 604,70		0,10	
2033	422 750,76	2 209 624,75		0,10	
2032	422 710,25	2 209 639,68		0,10	
2031	422 730,75	2 209 686,26		0,10	
2030	422 733,21	2 209 692,20		0,10	
2029	422 745,16	2 209 686,77		0,10	
2028	422 743,44	2 209 682,98		0,10	
2027	422 747,08	2 209 681,32		0,10	
2026	422 748,80	2 209 685,11		0,10	
2025	422 756,55	2 209 681,59		0,10	
2024	422 758,20	2 209 685,23		0,10	
2023	422 734,74	2 209 695,90		0,10	
2022	422 744,31	2 209 718,93		0,10	
2021	422 744,99	2 209 718,64		0,10	
2020	422 746,55	2 209 722,32		0,10	
2019	422 745,88	2 209 722,61		0,10	
2018	422 765,83	2 209 769,48		0,10	
2017	422 766,88	2 209 769,07		0,10	
2016	422 791,59	2 209 773,01		0,10	
2015	422 798,62	2 209 744,89		0,10	

Раздел 2

Сведения о местоположении границ объекта					
1	2	3	4	5	6
2014	422 798,18	2 209 743,69		0,10	
2013	422 805,43	2 209 716,36		0,10	
2012	422 807,83	2 209 717,00		0,10	
2011	422 811,86	2 209 703,52		0,10	
2010	422 810,62	2 209 703,14		0,10	
2009	422 817,28	2 209 681,43		0,10	
2008	422 821,10	2 209 682,60		0,10	
2007	422 815,94	2 209 699,45		0,10	
2006	422 817,17	2 209 699,71		0,10	
2005	422 810,38	2 209 722,44		0,10	
2004	422 808,12	2 209 721,82		0,10	
2003	422 802,37	2 209 743,49		0,10	
2002	422 802,80	2 209 744,67		0,10	
2001	422 795,55	2 209 773,65		0,10	
2000	422 794,92	2 209 777,60		0,10	
1999	422 783,84	2 209 775,83		0,10	
1998	422 783,38	2 209 778,71		0,10	
1997	422 779,43	2 209 778,08		0,10	
1996	422 779,89	2 209 775,20		0,10	
1995	422 767,33	2 209 773,20		0,10	
1994	422 723,29	2 209 790,57		0,10	
1993	422 723,88	2 209 792,14		0,10	
1992	422 720,13	2 209 793,53		0,10	
1991	422 719,57	2 209 792,04		0,10	
1990	422 696,97	2 209 801,08		0,10	
1989	422 711,37	2 209 835,24		0,10	
1988	422 715,23	2 209 833,63		0,10	
1987	422 716,78	2 209 837,32	Аналитический метод	0,10	—
1986	422 712,93	2 209 838,93		0,10	
1985	422 749,03	2 209 924,59		0,10	
1984	422 742,14	2 209 927,49		0,10	
1983	422 740,59	2 209 923,80		0,10	
1982	422 743,79	2 209 922,45		0,10	
1981	422 736,28	2 209 904,63		0,10	
1980	422 733,52	2 209 905,80		0,10	
1979	422 731,97	2 209 902,11		0,10	
1978	422 734,72	2 209 900,95		0,10	
1977	422 693,27	2 209 802,59		0,10	
1976	422 671,43	2 209 811,52		0,10	
1975	422 672,71	2 209 814,66		0,10	
1974	422 669,00	2 209 816,17		0,10	
1973	422 667,72	2 209 813,03		0,10	
1972	422 633,47	2 209 827,08		0,10	
1971	422 640,82	2 209 845,10		0,10	
1970	422 642,05	2 209 844,61		0,10	
1969	422 643,53	2 209 848,32		0,10	
1968	422 642,33	2 209 848,80		0,10	
1967	422 674,50	2 209 927,71		0,10	
1966	422 670,78	2 209 929,23		0,10	
1965	422 670,45	2 209 928,42		0,10	
1964	422 667,98	2 209 929,40		0,10	
1963	422 666,51	2 209 925,68		0,10	
1962	422 668,96	2 209 924,71		0,10	
1961	422 629,75	2 209 828,56		0,10	
1960	422 600,58	2 209 840,44		0,10	

Раздел 2

Сведения о местоположении границ объекта					
1	2	3	4	5	6
1959	422 582,32	2 209 847,63		0,10	
1958	422 566,39	2 209 854,32		0,10	
1957	422 569,85	2 209 862,83		0,10	
1956	422 571,53	2 209 862,15		0,10	
1955	422 573,03	2 209 865,85		0,10	
1954	422 571,36	2 209 866,53		0,10	
1953	422 580,45	2 209 888,88		0,10	
1952	422 581,54	2 209 888,44		0,10	
1951	422 583,05	2 209 892,14		0,10	
1950	422 581,96	2 209 892,59		0,10	
1949	422 592,21	2 209 917,44		0,10	
1948	422 594,11	2 209 916,64		0,10	
1947	422 595,65	2 209 920,33		0,10	
1946	422 593,76	2 209 921,13		0,10	
1945	422 604,06	2 209 945,70		0,10	
1944	422 605,75	2 209 944,99		0,10	
1943	422 607,29	2 209 948,68		0,10	
1942	422 605,61	2 209 949,39		0,10	
1941	422 615,08	2 209 971,97		0,10	
1940	422 612,53	2 209 973,04		0,10	
1939	422 623,89	2 210 001,27		0,10	
1938	422 625,64	2 210 008,53		0,10	
1937	422 634,71	2 210 018,47		0,10	
1936	422 638,72	2 210 016,43		0,10	
1935	422 640,53	2 210 020,00		0,10	
1934	422 633,84	2 210 023,39		0,10	
1933	422 621,99	2 210 010,45		0,10	
1932	422 620,07	2 210 002,49	Аналитический метод	0,10	—
1931	422 608,58	2 209 973,94		0,10	
1930	422 606,77	2 209 974,70		0,10	
1929	422 605,22	2 209 971,01		0,10	
1928	422 609,04	2 209 969,41		0,10	
1927	422 602,53	2 209 953,83		0,10	
1926	422 598,84	2 209 955,38		0,10	
1925	422 597,29	2 209 951,69		0,10	
1924	422 601,06	2 209 950,11		0,10	
1923	422 592,10	2 209 927,53		0,10	
1922	422 588,42	2 209 929,10		0,10	
1921	422 586,85	2 209 925,42		0,10	
1920	422 590,55	2 209 923,84		0,10	
1919	422 583,28	2 209 906,46		0,10	
1918	422 577,89	2 209 897,35		0,10	
1917	422 576,44	2 209 897,92		0,10	
1916	422 574,96	2 209 894,21		0,10	
1915	422 575,83	2 209 893,86		0,10	
1914	422 567,75	2 209 880,19		0,10	
1913	422 570,38	2 209 874,75		0,10	
1912	422 564,90	2 209 861,49		0,10	
1911	422 560,02	2 209 865,00		0,10	
1910	422 557,75	2 209 863,60		0,10	
1909	422 558,55	2 209 858,64		0,10	
1908	422 561,37	2 209 859,10		0,10	
1907	422 563,42	2 209 857,63		0,10	
1906	422 562,70	2 209 855,87		0,10	
1905	422 509,05	2 209 878,29		0,10	

Раздел 2

Сведения о местоположении границ объекта					
1	2	3	4	5	6
1904	422 510,53	2 209 881,79		0,10	
1903	422 506,85	2 209 883,35		0,10	
1902	422 505,37	2 209 879,85		0,10	
1901	422 496,32	2 209 883,69		0,10	
1900	422 539,34	2 209 985,23		0,10	
1899	422 535,66	2 209 986,79		0,10	
1898	422 492,63	2 209 885,25		0,10	
1897	422 479,91	2 209 890,64		0,10	
1896	422 481,32	2 209 893,92		0,10	
1895	422 477,64	2 209 895,49		0,10	
1894	422 476,23	2 209 892,20		0,10	
1893	422 450,49	2 209 902,84		0,10	
1892	422 426,86	2 209 913,10		0,10	
1891	422 434,73	2 209 931,30		0,10	
1890	422 438,84	2 209 929,55		0,10	
1889	422 440,40	2 209 933,24		0,10	
1888	422 436,30	2 209 934,98		0,10	
1887	422 454,60	2 209 978,18		0,10	
1886	422 458,78	2 209 976,49		0,10	
1885	422 460,28	2 209 980,19		0,10	
1884	422 456,15	2 209 981,86		0,10	
1883	422 465,96	2 210 005,27		0,10	
1882	422 471,73	2 210 002,85		0,10	
1881	422 473,28	2 210 006,54		0,10	
1880	422 467,50	2 210 008,96		0,10	
1879	422 471,93	2 210 019,65		0,10	
1878	422 478,07	2 210 017,32		0,10	
1877	422 479,49	2 210 021,07	Аналитический метод	0,10	—
1876	422 473,35	2 210 023,39		0,10	
1875	422 481,65	2 210 045,18		0,10	
1874	422 504,21	2 210 036,31		0,10	
1873	422 505,67	2 210 040,03		0,10	
1872	422 490,03	2 210 046,19		0,10	
1871	422 503,12	2 210 080,05		0,10	
1870	422 546,18	2 210 077,43		0,10	
1869	422 575,57	2 210 075,36		0,10	
1868	422 574,20	2 210 082,94		0,10	
1867	422 570,27	2 210 082,23		0,10	
1866	422 570,72	2 210 079,71		0,10	
1865	422 546,44	2 210 081,42		0,10	
1864	422 500,46	2 210 084,22		0,10	
1863	422 491,87	2 210 062,33		0,10	
1862	422 486,30	2 210 047,65		0,10	
1861	422 484,26	2 210 048,46		0,10	
1860	422 485,44	2 210 052,01		0,10	
1859	422 486,18	2 210 053,61		0,10	
1858	422 486,95	2 210 057,09		0,10	
1857	422 483,26	2 210 058,24		0,10	
1856	422 480,54	2 210 049,92		0,10	
1855	422 450,34	2 210 061,81		0,10	
1854	422 377,88	2 210 091,13		0,10	
1853	422 382,67	2 210 117,71		0,10	
1852	422 396,32	2 210 201,29		0,10	
1851	422 311,58	2 210 220,19		0,10	
1850	422 271,12	2 210 229,63		0,10	

Раздел 2

Сведения о местоположении границ объекта					
1	2	3	4	5	6
1849	422 237,49	2 210 238,27		0,10	
1848	422 206,76	2 210 245,58		0,10	
1847	422 226,55	2 210 329,72		0,10	
1846	422 236,64	2 210 375,38		0,10	
1845	422 254,30	2 210 456,93		0,10	
1844	422 257,67	2 210 473,08		0,10	
1843	422 191,10	2 210 481,29		0,10	
1842	422 190,61	2 210 477,32		0,10	
1841	422 252,87	2 210 469,64		0,10	
1840	422 232,73	2 210 376,24		0,10	
1839	422 222,65	2 210 330,61		0,10	
1838	422 202,87	2 210 246,51		0,10	
1837	422 176,29	2 210 252,84		0,10	
1836	422 088,55	2 210 272,60		0,10	
1835	422 073,67	2 210 275,28		0,10	
1834	422 075,67	2 210 286,46		0,10	
1833	422 071,74	2 210 287,17		0,10	
1832	422 069,73	2 210 275,98		0,10	
1831	422 015,04	2 210 285,77		0,10	
1830	421 991,63	2 210 289,80		0,10	
1829	421 994,63	2 210 307,22		0,10	
1828	421 990,69	2 210 307,90		0,10	
1827	421 987,69	2 210 290,48		0,10	
1826	421 975,94	2 210 292,51		0,10	
1825	421 969,72	2 210 289,92		0,10	
1824	421 959,62	2 210 292,72		0,10	
1823	421 975,13	2 210 339,51		0,10	
1822	421 991,57	2 210 386,69	Аналитический метод	0,10	—
1821	421 989,24	2 210 392,49		0,10	
1820	422 013,18	2 210 390,41		0,10	
1819	422 041,17	2 210 387,05		0,10	
1818	422 078,25	2 210 383,28		0,10	
1817	422 138,84	2 210 376,76		0,10	
1816	422 131,15	2 210 340,49		0,10	
1815	422 135,06	2 210 339,66		0,10	
1814	422 142,83	2 210 376,32		0,10	
1813	422 160,51	2 210 374,37		0,10	
1812	422 160,95	2 210 378,34		0,10	
1811	422 114,73	2 210 383,45		0,10	
1810	422 041,61	2 210 391,03		0,10	
1809	422 013,59	2 210 394,39		0,10	
1808	421 987,57	2 210 396,65		0,10	
1807	421 986,94	2 210 398,22		0,10	
1806	421 954,64	2 210 400,27		0,10	
1805	421 923,57	2 210 401,34		0,10	
1804	421 905,64	2 210 402,83		0,10	
1803	421 905,97	2 210 406,87		0,10	
1802	421 901,99	2 210 407,20		0,10	
1801	421 901,65	2 210 403,17		0,10	
1800	421 869,89	2 210 405,82		0,10	
1799	421 879,28	2 210 461,73		0,10	
1798	421 886,81	2 210 504,53		0,10	
1797	421 911,85	2 210 501,85		0,10	
1796	421 911,77	2 210 501,15		0,10	
1795	421 915,75	2 210 500,87		0,10	

Раздел 2

Сведения о местоположении границ объекта					
1	2	3	4	5	6
1794	421 915,83	2 210 501,43		0,10	
1793	421 927,99	2 210 500,04		0,10	
1792	421 927,95	2 210 499,67		0,10	
1791	421 931,92	2 210 499,22		0,10	
1790	421 931,96	2 210 499,59		0,10	
1789	422 051,30	2 210 486,02		0,10	
1788	422 051,75	2 210 489,99		0,10	
1787	421 988,58	2 210 497,18		0,10	
1786	421 989,57	2 210 505,90		0,10	
1785	421 985,59	2 210 506,35		0,10	
1784	421 984,61	2 210 497,63		0,10	
1783	421 954,59	2 210 501,04		0,10	
1782	421 955,58	2 210 509,75		0,10	
1781	421 951,61	2 210 510,21		0,10	
1780	421 950,62	2 210 501,50		0,10	
1779	421 944,14	2 210 502,23		0,10	
1778	421 945,24	2 210 512,16		0,10	
1777	421 941,26	2 210 512,60		0,10	
1776	421 940,16	2 210 502,68		0,10	
1775	421 883,52	2 210 508,90		0,10	
1774	421 875,34	2 210 462,41		0,10	
1773	421 865,46	2 210 403,58		0,10	
1772	421 845,06	2 210 404,16		0,10	
1771	421 836,34	2 210 409,01		0,10	
1770	421 830,70	2 210 409,69		0,10	
1769	421 799,63	2 210 412,28		0,10	
1768	421 782,80	2 210 412,77		0,10	
1767	421 768,71	2 210 411,96	Аналитический метод	0,10	—
1766	421 754,32	2 210 408,86		0,10	
1765	421 745,33	2 210 404,22		0,10	
1764	421 741,74	2 210 398,92		0,10	
1763	421 739,90	2 210 394,71		0,10	
1762	421 734,85	2 210 396,88		0,10	
1761	421 734,34	2 210 397,70		0,10	
1760	421 734,45	2 210 398,05		0,10	
1759	421 730,62	2 210 399,34		0,10	
1758	421 730,17	2 210 398,09		0,10	
1757	421 691,19	2 210 414,69		0,10	
1756	421 672,11	2 210 422,65		0,10	
1755	421 672,19	2 210 422,83		0,10	
1754	421 676,95	2 210 423,99		0,10	
1753	421 692,92	2 210 454,64		0,10	
1752	421 689,62	2 210 456,11		0,10	
1751	421 700,89	2 210 481,10		0,10	
1750	421 697,27	2 210 482,87		0,10	
1749	421 684,34	2 210 454,08		0,10	
1748	421 687,41	2 210 452,71		0,10	
1747	421 674,69	2 210 428,31		0,10	
1746	421 661,55	2 210 435,92		0,10	
1745	421 664,07	2 210 440,33		0,10	
1744	421 660,60	2 210 442,32		0,10	
1743	421 658,08	2 210 437,92		0,10	
1742	421 651,83	2 210 441,54		0,10	
1741	421 617,85	2 210 462,04		0,10	
1740	421 578,80	2 210 484,87		0,10	

Раздел 2

Сведения о местоположении границ объекта					
1	2	3	4	5	6
1739	421 580,33	2 210 487,48		0,10	
1738	421 576,87	2 210 489,50		0,10	
1737	421 575,35	2 210 486,89		0,10	
1736	421 569,93	2 210 490,07		0,10	
1735	421 547,17	2 210 504,61		0,10	
1734	421 532,18	2 210 514,57		0,10	
1733	421 533,38	2 210 516,39		0,10	
1732	421 530,05	2 210 518,60		0,10	
1731	421 528,85	2 210 516,79		0,10	
1730	421 504,53	2 210 532,95		0,10	
1729	421 474,47	2 210 529,52		0,10	
1728	421 474,92	2 210 525,54		0,10	
1727	421 502,75	2 210 528,72		0,10	
1726	421 502,45	2 210 528,27		0,10	
1725	421 505,79	2 210 526,07		0,10	
1724	421 506,36	2 210 526,93		0,10	
1723	421 521,59	2 210 516,81		0,10	
1722	421 521,22	2 210 516,26		0,10	
1721	421 524,56	2 210 514,05		0,10	
1720	421 524,92	2 210 514,59		0,10	
1719	421 539,68	2 210 504,78		0,10	
1718	421 539,27	2 210 504,16		0,10	
1717	421 542,60	2 210 501,95		0,10	
1716	421 543,01	2 210 502,57		0,10	
1715	421 546,81	2 210 500,09		0,10	
1714	421 546,39	2 210 499,43		0,10	
1713	421 549,76	2 210 497,28		0,10	
1712	421 550,18	2 210 497,94	Аналитический метод	0,10	—
1711	421 567,30	2 210 487,00		0,10	
1710	421 566,94	2 210 486,35		0,10	
1709	421 570,31	2 210 484,22		0,10	
1708	421 570,74	2 210 484,96		0,10	
1707	421 615,80	2 210 458,60		0,10	
1706	421 643,50	2 210 441,89		0,10	
1705	421 642,42	2 210 440,11		0,10	
1704	421 645,84	2 210 438,04		0,10	
1703	421 646,93	2 210 439,82		0,10	
1702	421 652,69	2 210 436,42		0,10	
1701	421 651,54	2 210 434,46		0,10	
1700	421 655,00	2 210 432,44		0,10	
1699	421 656,15	2 210 434,41		0,10	
1698	421 669,56	2 210 426,67		0,10	
1697	421 666,73	2 210 420,55		0,10	
1696	421 671,18	2 210 418,70		0,10	
1695	421 647,80	2 210 356,30		0,10	
1694	421 647,03	2 210 356,60		0,10	
1693	421 645,61	2 210 352,86		0,10	
1692	421 646,39	2 210 352,56		0,10	
1691	421 643,04	2 210 343,71		0,10	
1690	421 617,45	2 210 357,78		0,10	
1689	421 620,46	2 210 363,25		0,10	
1688	421 616,95	2 210 365,18		0,10	
1687	421 613,95	2 210 359,71		0,10	
1686	421 584,19	2 210 376,24		0,10	
1685	421 586,82	2 210 380,95		0,10	

Раздел 2

Сведения о местоположении границ объекта					
1	2	3	4	5	6
1684	421 583,33	2 210 382,90		0,10	
1683	421 580,69	2 210 378,19		0,10	
1682	421 561,40	2 210 388,98		0,10	
1681	421 564,25	2 210 394,08		0,10	
1680	421 560,76	2 210 396,03		0,10	
1679	421 557,91	2 210 390,93		0,10	
1678	421 534,31	2 210 403,89		0,10	
1677	421 536,93	2 210 408,69		0,10	
1676	421 533,41	2 210 410,60		0,10	
1675	421 530,80	2 210 405,80		0,10	
1674	421 513,77	2 210 415,09		0,10	
1673	421 505,27	2 210 419,50		0,10	
1672	421 507,87	2 210 424,51		0,10	
1671	421 504,32	2 210 426,35		0,10	
1670	421 501,72	2 210 421,34		0,10	
1669	421 487,22	2 210 428,86		0,10	
1668	421 489,55	2 210 433,36		0,10	
1667	421 486,00	2 210 435,20		0,10	
1666	421 483,67	2 210 430,71		0,10	
1665	421 480,20	2 210 432,50		0,10	
1664	421 470,54	2 210 437,95		0,10	
1663	421 473,26	2 210 442,78		0,10	
1662	421 469,78	2 210 444,74		0,10	
1661	421 467,05	2 210 439,91		0,10	
1660	421 435,31	2 210 457,46		0,10	
1659	421 437,74	2 210 461,91		0,10	
1658	421 434,23	2 210 463,83		0,10	
1657	421 431,81	2 210 459,38	Аналитический метод	0,10	—
1656	421 404,92	2 210 474,18		0,10	
1655	421 407,21	2 210 478,35		0,10	
1654	421 403,71	2 210 480,28		0,10	
1653	421 401,42	2 210 476,10		0,10	
1652	421 358,69	2 210 499,67		0,10	
1651	421 358,60	2 210 501,06		0,10	
1650	421 361,21	2 210 565,02		0,10	
1649	421 406,92	2 210 650,76		0,10	
1648	421 431,74	2 210 700,03		0,10	
1647	421 416,15	2 210 709,23		0,10	
1646	421 421,61	2 210 718,81		0,10	
1645	421 427,83	2 210 715,34		0,10	
1644	421 426,77	2 210 713,45		0,10	
1643	421 443,45	2 210 704,32		0,10	
1642	421 444,47	2 210 706,16		0,10	
1641	421 529,28	2 210 659,76		0,10	
1640	421 531,20	2 210 663,27		0,10	
1639	421 442,31	2 210 711,92		0,10	
1638	421 441,28	2 210 710,07		0,10	
1637	421 432,84	2 210 714,68		0,10	
1636	421 433,88	2 210 716,54		0,10	
1635	421 420,09	2 210 724,24		0,10	
1634	421 412,71	2 210 711,27		0,10	
1633	421 319,77	2 210 766,24		0,10	
1632	421 266,15	2 210 796,48		0,10	
1631	421 248,08	2 210 806,51		0,10	
1630	421 206,41	2 210 829,45		0,10	

Раздел 2

Сведения о местоположении границ объекта					
1	2	3	4	5	6
1629	421 154,84	2 210 857,37		0,10	
1628	421 158,53	2 210 864,29		0,10	
1627	421 155,00	2 210 866,17		0,10	
1626	421 151,32	2 210 859,27		0,10	
1625	421 071,78	2 210 902,36		0,10	
1624	421 076,35	2 210 910,51		0,10	
1623	421 072,87	2 210 912,47		0,10	
1622	421 068,29	2 210 904,32		0,10	
1621	421 032,14	2 210 924,63		0,10	
1620	421 036,42	2 210 932,05		0,10	
1619	421 032,95	2 210 934,05		0,10	
1618	421 028,67	2 210 926,62		0,10	
1617	421 009,59	2 210 937,61		0,10	
1616	420 998,07	2 210 944,70		0,10	
1615	421 043,42	2 211 029,10		0,10	
1614	421 077,67	2 211 091,58		0,10	
1613	421 082,54	2 211 101,79		0,10	
1612	421 083,52	2 211 101,32		0,10	
1611	421 085,44	2 211 104,84		0,10	
1610	421 084,51	2 211 105,29		0,10	
1609	421 084,65	2 211 106,21		0,10	
1608	421 101,60	2 211 141,80		0,10	
1607	421 180,51	2 211 097,88		0,10	
1606	421 177,79	2 211 092,87		0,10	
1605	421 181,31	2 211 090,96		0,10	
1604	421 184,03	2 211 095,98		0,10	
1603	421 206,62	2 211 083,68		0,10	
1602	421 203,59	2 211 078,18	Аналитический метод	0,10	—
1601	421 207,09	2 211 076,25		0,10	
1600	421 210,13	2 211 081,75		0,10	
1599	421 257,09	2 211 055,80		0,10	
1598	421 289,42	2 211 038,66		0,10	
1597	421 296,46	2 211 033,26		0,10	
1596	421 307,82	2 211 026,51		0,10	
1595	421 305,97	2 211 023,17		0,10	
1594	421 309,47	2 211 021,23		0,10	
1593	421 311,26	2 211 024,47		0,10	
1592	421 322,95	2 211 018,09		0,10	
1591	421 333,75	2 211 010,80		0,10	
1590	421 332,61	2 211 008,72		0,10	
1589	421 336,12	2 211 006,80		0,10	
1588	421 337,08	2 211 008,55		0,10	
1587	421 342,18	2 211 005,10		0,10	
1586	421 356,74	2 210 996,79		0,10	
1585	421 332,86	2 210 952,89		0,10	
1584	421 303,80	2 210 900,51		0,10	
1583	421 294,89	2 210 882,60		0,10	
1582	421 254,99	2 210 811,03		0,10	
1581	421 253,65	2 210 808,71		0,10	
1580	421 251,51	2 210 809,80		0,10	
1579	421 249,70	2 210 806,23		0,10	
1578	421 255,23	2 210 803,42		0,10	
1577	421 298,43	2 210 880,73		0,10	
1576	421 307,34	2 210 898,65		0,10	
1575	421 336,37	2 210 950,97		0,10	

Раздел 2

Сведения о местоположении границ объекта					
1	2	3	4	5	6
1574	421 362,13	2 210 998,32		0,10	
1573	421 344,29	2 211 008,50		0,10	
1572	421 341,49	2 211 010,39		0,10	
1571	421 368,54	2 210 995,64		0,10	
1570	421 348,67	2 210 960,59		0,10	
1569	421 352,15	2 210 958,62		0,10	
1568	421 371,16	2 210 992,15		0,10	
1567	421 403,09	2 210 974,01		0,10	
1566	421 454,77	2 210 945,51		0,10	
1565	421 467,70	2 210 938,53		0,10	
1564	421 465,78	2 210 934,96		0,10	
1563	421 469,30	2 210 933,06		0,10	
1562	421 471,22	2 210 936,63		0,10	
1561	421 480,55	2 210 931,58		0,10	
1560	421 487,24	2 210 927,75		0,10	
1559	421 452,74	2 210 863,04		0,10	
1558	421 433,42	2 210 826,47		0,10	
1557	421 436,96	2 210 824,60		0,10	
1556	421 462,24	2 210 872,46		0,10	
1555	421 524,91	2 210 837,74		0,10	
1554	421 524,12	2 210 836,31		0,10	
1553	421 527,64	2 210 834,39		0,10	
1552	421 528,42	2 210 835,83		0,10	
1551	421 554,74	2 210 821,51		0,10	
1550	421 510,12	2 210 741,13		0,10	
1549	421 513,62	2 210 739,19		0,10	
1548	421 556,63	2 210 816,68		0,10	
1547	421 557,06	2 210 816,44	Аналитический метод	0,10	—
1546	421 559,00	2 210 819,94		0,10	
1545	421 558,57	2 210 820,18		0,10	
1544	421 560,19	2 210 823,09		0,10	
1543	421 524,79	2 210 842,36		0,10	
1542	421 464,11	2 210 875,99		0,10	
1541	421 490,71	2 210 925,75		0,10	
1540	421 497,31	2 210 921,96		0,10	
1539	421 507,98	2 210 916,33		0,10	
1538	421 506,22	2 210 913,00		0,10	
1537	421 509,75	2 210 911,12		0,10	
1536	421 511,52	2 210 914,46		0,10	
1535	421 550,72	2 210 892,96		0,10	
1534	421 549,04	2 210 889,90		0,10	
1533	421 552,54	2 210 887,97		0,10	
1532	421 554,23	2 210 891,03		0,10	
1531	421 605,47	2 210 862,74		0,10	
1530	421 603,47	2 210 859,11		0,10	
1529	421 606,97	2 210 857,18		0,10	
1528	421 608,98	2 210 860,80		0,10	
1527	421 630,08	2 210 849,15		0,10	
1526	421 628,21	2 210 845,77		0,10	
1525	421 631,71	2 210 843,83		0,10	
1524	421 633,58	2 210 847,22		0,10	
1523	421 636,71	2 210 845,49		0,10	
1522	421 635,02	2 210 842,42		0,10	
1521	421 638,52	2 210 840,49		0,10	
1520	421 640,21	2 210 843,56		0,10	

Раздел 2

Сведения о местоположении границ объекта					
1	2	3	4	5	6
1519	421 674,10	2 210 824,85		0,10	
1518	421 672,35	2 210 821,69		0,10	
1517	421 675,85	2 210 819,76		0,10	
1516	421 677,60	2 210 822,92		0,10	
1515	421 687,82	2 210 817,27		0,10	
1514	421 695,37	2 210 830,93		0,10	
1513	421 691,86	2 210 832,86		0,10	
1512	421 686,26	2 210 822,70		0,10	
1511	421 669,04	2 210 832,21		0,10	
1510	421 674,62	2 210 842,31		0,10	
1509	421 671,12	2 210 844,24		0,10	
1508	421 665,54	2 210 834,14		0,10	
1507	421 643,57	2 210 846,27		0,10	
1506	421 649,05	2 210 856,20		0,10	
1505	421 645,55	2 210 858,13		0,10	
1504	421 640,07	2 210 848,21		0,10	
1503	421 592,19	2 210 874,64		0,10	
1502	421 597,42	2 210 884,12		0,10	
1501	421 593,92	2 210 886,05		0,10	
1500	421 588,69	2 210 876,58		0,10	
1499	421 537,98	2 210 904,53		0,10	
1498	421 545,41	2 210 917,82		0,10	
1497	421 549,99	2 210 915,26		0,10	
1496	421 551,94	2 210 918,75		0,10	
1495	421 547,36	2 210 921,31		0,10	
1494	421 563,42	2 210 950,01		0,10	
1493	421 568,15	2 210 947,37		0,10	
1492	421 570,10	2 210 950,86	Аналитический метод	0,10	—
1491	421 561,88	2 210 955,46		0,10	
1490	421 534,47	2 210 906,46		0,10	
1489	421 516,14	2 210 916,55		0,10	
1488	421 499,24	2 210 925,47		0,10	
1487	421 495,60	2 210 927,56		0,10	
1486	421 500,87	2 210 936,74		0,10	
1485	421 497,40	2 210 938,73		0,10	
1484	421 492,15	2 210 929,59		0,10	
1483	421 482,50	2 210 935,08		0,10	
1482	421 464,44	2 210 944,83		0,10	
1481	421 469,52	2 210 954,22		0,10	
1480	421 466,00	2 210 956,12		0,10	
1479	421 460,92	2 210 946,73		0,10	
1478	421 442,42	2 210 956,88		0,10	
1477	421 447,51	2 210 966,11		0,10	
1476	421 444,00	2 210 968,04		0,10	
1475	421 438,92	2 210 958,81		0,10	
1474	421 405,04	2 210 977,50		0,10	
1473	421 375,61	2 210 994,22		0,10	
1472	421 376,50	2 210 995,85		0,10	
1471	421 370,03	2 210 999,38		0,10	
1470	421 384,34	2 211 025,27		0,10	
1469	421 388,34	2 211 023,11		0,10	
1468	421 390,24	2 211 026,63		0,10	
1467	421 386,28	2 211 028,77		0,10	
1466	421 399,44	2 211 052,58		0,10	
1465	421 412,87	2 211 077,56		0,10	

Раздел 2

Сведения о местоположении границ объекта					
1	2	3	4	5	6
1464	421 416,93	2 211 085,43		0,10	
1463	421 421,35	2 211 083,15		0,10	
1462	421 423,18	2 211 086,71		0,10	
1461	421 418,76	2 211 088,99		0,10	
1460	421 431,27	2 211 113,24		0,10	
1459	421 586,69	2 211 028,25		0,10	
1458	421 588,92	2 211 032,35		0,10	
1457	421 593,37	2 211 029,91		0,10	
1456	421 591,29	2 211 026,46		0,10	
1455	421 609,10	2 211 015,71		0,10	
1454	421 652,91	2 210 992,11		0,10	
1453	421 702,92	2 210 964,63		0,10	
1452	421 773,05	2 210 926,45		0,10	
1451	421 782,16	2 210 943,17		0,10	
1450	421 778,65	2 210 945,08		0,10	
1449	421 771,45	2 210 931,87		0,10	
1448	421 758,77	2 210 938,78		0,10	
1447	421 766,31	2 210 952,65		0,10	
1446	421 762,80	2 210 954,56		0,10	
1445	421 755,25	2 210 940,69		0,10	
1444	421 742,45	2 210 947,67		0,10	
1443	421 749,96	2 210 961,47		0,10	
1442	421 746,44	2 210 963,38		0,10	
1441	421 738,94	2 210 949,58		0,10	
1440	421 716,60	2 210 961,73		0,10	
1439	421 723,59	2 210 974,49		0,10	
1438	421 720,08	2 210 976,41		0,10	
1437	421 713,09	2 210 963,65	Аналитический метод	0,10	—
1436	421 654,82	2 210 995,62		0,10	
1435	421 611,07	2 211 019,19		0,10	
1434	421 601,93	2 211 024,71		0,10	
1433	421 619,80	2 211 056,45		0,10	
1432	421 627,88	2 211 051,91		0,10	
1431	421 629,84	2 211 055,39		0,10	
1430	421 621,76	2 211 059,94		0,10	
1429	421 638,65	2 211 089,95		0,10	
1428	421 652,43	2 211 113,39		0,10	
1427	421 674,42	2 211 100,53		0,10	
1426	421 674,10	2 211 099,95		0,10	
1425	421 677,61	2 211 098,03		0,10	
1424	421 677,93	2 211 098,61		0,10	
1423	421 708,94	2 211 081,54		0,10	
1422	421 708,52	2 211 080,81		0,10	
1421	421 712,00	2 211 078,83		0,10	
1420	421 712,43	2 211 079,59		0,10	
1419	421 732,88	2 211 068,15		0,10	
1418	421 732,60	2 211 067,66		0,10	
1417	421 736,14	2 211 065,77		0,10	
1416	421 736,37	2 211 066,19		0,10	
1415	421 765,43	2 211 050,04		0,10	
1414	421 764,91	2 211 049,09		0,10	
1413	421 768,41	2 211 047,16		0,10	
1412	421 768,93	2 211 048,11		0,10	
1411	421 786,85	2 211 038,22		0,10	
1410	421 800,43	2 211 030,09		0,10	

Раздел 2

Сведения о местоположении границ объекта					
1	2	3	4	5	6
1409	421 800,31	2 211 029,89		0,10	
1408	421 803,74	2 211 027,84		0,10	
1407	421 803,87	2 211 028,04		0,10	
1406	421 815,64	2 211 021,00		0,10	
1405	421 805,01	2 210 993,27		0,10	
1404	421 804,18	2 210 993,62		0,10	
1403	421 802,62	2 210 989,93		0,10	
1402	421 803,58	2 210 989,53		0,10	
1401	421 801,77	2 210 984,82		0,10	
1400	421 805,51	2 210 983,39		0,10	
1399	421 820,57	2 211 022,71		0,10	
1398	421 812,59	2 211 027,48		0,10	
1397	421 814,22	2 211 030,21		0,10	
1396	421 810,79	2 211 032,27		0,10	
1395	421 809,16	2 211 029,54		0,10	
1394	421 788,85	2 211 041,69		0,10	
1393	421 768,15	2 211 053,11		0,10	
1392	421 769,06	2 211 054,77		0,10	
1391	421 765,56	2 211 056,70		0,10	
1390	421 764,64	2 211 055,05		0,10	
1389	421 718,39	2 211 080,84		0,10	
1388	421 719,32	2 211 082,51		0,10	
1387	421 715,83	2 211 084,46		0,10	
1386	421 714,89	2 211 082,79		0,10	
1385	421 674,47	2 211 105,07		0,10	
1384	421 651,01	2 211 118,86		0,10	
1383	421 650,67	2 211 118,29		0,10	
1382	421 647,52	2 211 120,12	Аналитический метод	0,10	—
1381	421 645,51	2 211 116,66		0,10	
1380	421 648,64	2 211 114,84		0,10	
1379	421 635,18	2 211 091,95		0,10	
1378	421 611,90	2 211 050,57		0,10	
1377	421 609,30	2 211 052,03		0,10	
1376	421 607,34	2 211 048,54		0,10	
1375	421 609,93	2 211 047,08		0,10	
1374	421 598,51	2 211 026,77		0,10	
1373	421 596,78	2 211 027,82		0,10	
1372	421 598,96	2 211 031,42		0,10	
1371	421 587,33	2 211 037,78		0,10	
1370	421 585,10	2 211 033,68		0,10	
1369	421 551,91	2 211 051,83		0,10	
1368	421 559,62	2 211 065,91		0,10	
1367	421 556,11	2 211 067,83		0,10	
1366	421 548,41	2 211 053,75		0,10	
1365	421 532,03	2 211 062,70		0,10	
1364	421 539,54	2 211 076,44		0,10	
1363	421 536,03	2 211 078,36		0,10	
1362	421 528,51	2 211 064,62		0,10	
1361	421 515,13	2 211 071,94		0,10	
1360	421 522,51	2 211 085,43		0,10	
1359	421 519,00	2 211 087,34		0,10	
1358	421 511,62	2 211 073,86		0,10	
1357	421 483,62	2 211 089,17		0,10	
1356	421 490,73	2 211 102,17		0,10	
1355	421 487,22	2 211 104,09		0,10	

Раздел 2

Сведения о местоположении границ объекта					
1	2	3	4	5	6
1354	421 480,11	2 211 091,09		0,10	
1353	421 429,59	2 211 118,72		0,10	
1352	421 422,42	2 211 104,80		0,10	
1351	421 418,13	2 211 107,01		0,10	
1350	421 416,30	2 211 103,45		0,10	
1349	421 420,58	2 211 101,24		0,10	
1348	421 415,90	2 211 092,16		0,10	
1347	421 411,38	2 211 094,49		0,10	
1346	421 409,55	2 211 090,93		0,10	
1345	421 414,06	2 211 088,60		0,10	
1344	421 408,73	2 211 078,31		0,10	
1343	421 403,43	2 211 081,17		0,10	
1342	421 401,53	2 211 077,64		0,10	
1341	421 406,84	2 211 074,79		0,10	
1340	421 390,03	2 211 043,84		0,10	
1339	421 384,48	2 211 046,91		0,10	
1338	421 382,54	2 211 043,41		0,10	
1337	421 388,10	2 211 040,34		0,10	
1336	421 366,52	2 211 001,30		0,10	
1335	421 300,15	2 211 037,51		0,10	
1334	421 291,59	2 211 042,04		0,10	
1333	421 279,90	2 211 051,03		0,10	
1332	421 275,34	2 211 054,95		0,10	
1331	421 265,04	2 211 061,89		0,10	
1330	421 262,54	2 211 066,03		0,10	
1329	421 261,35	2 211 069,14		0,10	
1328	421 260,07	2 211 071,43		0,10	
1327	421 260,63	2 211 076,22	Аналитический метод	0,10	—
1326	421 263,99	2 211 085,02		0,10	
1325	421 270,42	2 211 096,90		0,10	
1324	421 274,06	2 211 096,42		0,10	
1323	421 290,99	2 211 101,61		0,10	
1322	421 292,74	2 211 102,77		0,10	
1321	421 290,54	2 211 106,11		0,10	
1320	421 289,27	2 211 105,27		0,10	
1319	421 273,72	2 211 100,50		0,10	
1318	421 272,43	2 211 100,67		0,10	
1317	421 282,63	2 211 105,44		0,10	
1316	421 290,10	2 211 108,17		0,10	
1315	421 288,72	2 211 111,93		0,10	
1314	421 281,11	2 211 109,14		0,10	
1313	421 269,61	2 211 103,89		0,10	
1312	421 260,35	2 211 086,69		0,10	
1311	421 256,81	2 211 077,42		0,10	
1310	421 248,77	2 211 111,13		0,10	
1309	421 240,38	2 211 143,22		0,10	
1308	421 212,00	2 211 263,49		0,10	
1307	421 206,09	2 211 262,09		0,10	
1306	421 207,01	2 211 258,20		0,10	
1305	421 209,03	2 211 258,68		0,10	
1304	421 219,84	2 211 212,83		0,10	
1303	421 218,19	2 211 212,44		0,10	
1302	421 219,11	2 211 208,54		0,10	
1301	421 220,76	2 211 208,93		0,10	
1300	421 234,92	2 211 148,91		0,10	

Раздел 2

Сведения о местоположении границ объекта					
1	2	3	4	5	6
1299	421 232,95	2 211 148,45		0,10	
1298	421 233,87	2 211 144,56		0,10	
1297	421 235,84	2 211 145,02		0,10	
1296	421 244,89	2 211 110,16		0,10	
1295	421 254,67	2 211 069,15		0,10	
1294	421 251,65	2 211 063,37		0,10	
1293	421 202,68	2 211 090,41		0,10	
1292	421 206,67	2 211 097,77		0,10	
1291	421 203,15	2 211 099,67		0,10	
1290	421 199,16	2 211 092,32		0,10	
1289	421 180,23	2 211 102,59		0,10	
1288	421 134,23	2 211 128,24		0,10	
1287	421 137,67	2 211 134,43		0,10	
1286	421 134,17	2 211 136,37		0,10	
1285	421 130,73	2 211 130,18		0,10	
1284	421 103,32	2 211 145,42		0,10	
1283	421 107,90	2 211 155,03		0,10	
1282	421 108,05	2 211 157,18		0,10	
1281	421 106,37	2 211 169,69		0,10	
1280	421 107,26	2 211 169,81		0,10	
1279	421 106,73	2 211 173,77		0,10	
1278	421 105,84	2 211 173,65		0,10	
1277	421 101,09	2 211 209,06		0,10	
1276	421 102,61	2 211 209,27		0,10	
1275	421 102,19	2 211 213,25		0,10	
1274	421 100,55	2 211 213,03		0,10	
1273	421 096,13	2 211 245,70		0,10	
1272	421 098,00	2 211 245,95	Аналитический метод	0,10	—
1271	421 097,46	2 211 249,92		0,10	
1270	421 095,60	2 211 249,67		0,10	
1269	421 090,95	2 211 284,00		0,10	
1268	420 993,50	2 211 270,06		0,10	
1267	420 994,19	2 211 265,21		0,10	
1266	420 998,15	2 211 265,78		0,10	
1265	420 998,02	2 211 266,66		0,10	
1264	421 087,53	2 211 279,47		0,10	
1263	421 097,28	2 211 207,40		0,10	
1262	421 093,51	2 211 206,90		0,10	
1261	421 094,03	2 211 202,94		0,10	
1260	421 097,81	2 211 203,43		0,10	
1259	421 103,76	2 211 159,07		0,10	
1258	421 052,79	2 211 159,57		0,10	
1257	420 979,80	2 211 161,12		0,10	
1256	420 979,84	2 211 165,12		0,10	
1255	420 975,84	2 211 165,16		0,10	
1254	420 975,80	2 211 161,20		0,10	
1253	420 972,95	2 211 161,25		0,10	
1252	420 972,87	2 211 157,25		0,10	
1251	421 047,52	2 211 155,69		0,10	
1250	421 047,50	2 211 154,59		0,10	
1249	421 051,50	2 211 154,51		0,10	
1248	421 051,52	2 211 155,59		0,10	
1247	421 103,49	2 211 155,08		0,10	
1246	421 081,55	2 211 109,01		0,10	
1245	421 072,68	2 211 110,32		0,10	

Раздел 2

Сведения о местоположении границ объекта					
1	2	3	4	5	6
1244	421 072,10	2 211 106,36		0,10	
1243	421 079,75	2 211 105,23		0,10	
1242	421 074,11	2 211 093,39		0,10	
1241	421 064,58	2 211 075,96		0,10	
1240	421 057,38	2 211 079,92		0,10	
1239	421 055,45	2 211 076,41		0,10	
1238	421 062,65	2 211 072,46		0,10	
1237	421 043,92	2 211 038,31		0,10	
1236	421 035,64	2 211 042,86		0,10	
1235	421 033,71	2 211 039,35		0,10	
1234	421 041,99	2 211 034,81		0,10	
1233	421 022,22	2 210 998,09		0,10	
1232	421 014,60	2 211 002,18		0,10	
1231	421 012,70	2 210 998,66		0,10	
1230	421 020,32	2 210 994,56		0,10	
1229	420 994,66	2 210 946,80		0,10	
1228	420 984,94	2 210 952,79		0,10	
1227	420 940,39	2 210 990,05		0,10	
1226	420 915,51	2 211 013,11		0,10	
1225	420 914,76	2 211 013,66		0,10	
1224	420 904,20	2 211 024,48		0,10	
1223	420 895,86	2 211 062,64		0,10	
1222	420 899,45	2 211 063,42		0,10	
1221	420 898,60	2 211 067,33		0,10	
1220	420 895,08	2 211 066,56		0,10	
1219	420 887,48	2 211 105,45		0,10	
1218	420 890,38	2 211 106,00		0,10	
1217	420 889,63	2 211 109,93	Аналитический метод	0,10	—
1216	420 886,71	2 211 109,38		0,10	
1215	420 875,38	2 211 168,34		0,10	
1214	420 852,28	2 211 174,89		0,10	
1213	420 813,79	2 211 182,66		0,10	
1212	420 778,62	2 211 191,91		0,10	
1211	420 767,79	2 211 194,36		0,10	
1210	420 750,20	2 211 199,14		0,10	
1209	420 674,51	2 211 218,72		0,10	
1208	420 649,35	2 211 219,46		0,10	
1207	420 651,67	2 211 226,01		0,10	
1206	420 653,31	2 211 229,41		0,10	
1205	420 661,53	2 211 256,20		0,10	
1204	420 664,94	2 211 269,28		0,10	
1203	420 667,00	2 211 280,50		0,10	
1202	420 665,77	2 211 297,25		0,10	
1201	420 661,86	2 211 324,77		0,10	
1200	420 661,95	2 211 333,34		0,10	
1199	420 662,35	2 211 343,49		0,10	
1198	420 658,35	2 211 343,65		0,10	
1197	420 657,95	2 211 333,44		0,10	
1196	420 657,85	2 211 324,51		0,10	
1195	420 661,79	2 211 296,82		0,10	
1194	420 662,98	2 211 280,72		0,10	
1193	420 661,03	2 211 270,15		0,10	
1192	420 657,68	2 211 257,30		0,10	
1191	420 649,57	2 211 230,86		0,10	
1190	420 647,97	2 211 227,55		0,10	

Раздел 2

Сведения о местоположении границ объекта					
1	2	3	4	5	6
1189	420 645,15	2 211 219,58		0,10	
1188	420 582,09	2 211 221,42		0,10	
1187	420 537,97	2 211 223,45		0,10	
1186	420 518,48	2 211 224,54		0,10	
1185	420 494,71	2 211 226,33		0,10	
1184	420 470,19	2 211 227,92		0,10	
1183	420 429,36	2 211 231,71		0,10	
1182	420 399,75	2 211 233,75		0,10	
1181	420 371,38	2 211 237,31		0,10	
1180	420 315,13	2 211 242,87		0,10	
1179	420 311,33	2 211 225,27		0,10	
1178	420 308,94	2 211 225,80		0,10	
1177	420 308,08	2 211 221,89		0,10	
1176	420 310,48	2 211 221,36		0,10	
1175	420 306,08	2 211 201,26		0,10	
1174	420 305,58	2 211 201,39		0,10	
1173	420 304,52	2 211 197,54		0,10	
1172	420 305,02	2 211 197,40		0,10	
1171	420 297,84	2 211 171,49		0,10	
1170	420 291,25	2 211 149,38		0,10	
1169	420 271,24	2 211 102,07		0,10	
1168	420 274,92	2 211 100,51		0,10	
1167	420 277,32	2 211 106,18		0,10	
1166	420 285,63	2 211 102,60		0,10	
1165	420 287,21	2 211 106,28		0,10	
1164	420 278,88	2 211 109,86		0,10	
1163	420 280,77	2 211 114,34		0,10	
1162	420 289,10	2 211 110,82	Аналитический метод	0,10	—
1161	420 290,66	2 211 114,51		0,10	
1160	420 282,33	2 211 118,03		0,10	
1159	420 292,28	2 211 141,55		0,10	
1158	420 298,31	2 211 138,99		0,10	
1157	420 299,87	2 211 142,68		0,10	
1156	420 293,84	2 211 145,23		0,10	
1155	420 295,02	2 211 148,02		0,10	
1154	420 300,86	2 211 167,63		0,10	
1153	420 305,86	2 211 166,12		0,10	
1152	420 307,02	2 211 169,95		0,10	
1151	420 302,00	2 211 171,46		0,10	
1150	420 310,26	2 211 201,37		0,10	
1149	420 312,60	2 211 212,23		0,10	
1148	420 319,00	2 211 210,85		0,10	
1147	420 319,85	2 211 214,76		0,10	
1146	420 313,45	2 211 216,14		0,10	
1145	420 318,29	2 211 238,54		0,10	
1144	420 370,93	2 211 233,34		0,10	
1143	420 399,36	2 211 229,76		0,10	
1142	420 429,03	2 211 227,72		0,10	
1141	420 456,47	2 211 225,18		0,10	
1140	420 440,86	2 211 194,13		0,10	
1139	420 436,24	2 211 196,45		0,10	
1138	420 434,45	2 211 192,88		0,10	
1137	420 439,06	2 211 190,56		0,10	
1136	420 437,00	2 211 186,46		0,10	
1135	420 432,16	2 211 188,89		0,10	

Раздел 2

Сведения о местоположении границ объекта					
1	2	3	4	5	6
1134	420 430,37	2 211 185,32		0,10	
1133	420 435,21	2 211 182,88		0,10	
1132	420 425,21	2 211 162,98		0,10	
1131	420 420,49	2 211 165,36		0,10	
1130	420 418,69	2 211 161,79		0,10	
1129	420 423,40	2 211 159,41		0,10	
1128	420 418,23	2 211 149,04		0,10	
1127	420 413,09	2 211 151,56		0,10	
1126	420 411,33	2 211 147,97		0,10	
1125	420 416,47	2 211 145,45		0,10	
1124	420 410,09	2 211 132,48		0,10	
1123	420 388,48	2 211 089,83		0,10	
1122	420 383,51	2 211 092,32		0,10	
1121	420 381,72	2 211 088,74		0,10	
1120	420 386,69	2 211 086,25		0,10	
1119	420 378,71	2 211 069,95		0,10	
1118	420 373,42	2 211 072,52		0,10	
1117	420 371,68	2 211 068,92		0,10	
1116	420 376,97	2 211 066,35		0,10	
1115	420 371,49	2 211 055,07		0,10	
1114	420 366,01	2 211 057,73		0,10	
1113	420 364,26	2 211 054,13		0,10	
1112	420 369,74	2 211 051,47		0,10	
1111	420 361,61	2 211 034,73		0,10	
1110	420 366,44	2 211 032,38		0,10	
1109	420 368,19	2 211 035,98		0,10	
1108	420 366,95	2 211 036,58		0,10	
1107	420 371,87	2 211 046,70	Аналитический метод	0,10	—
1106	420 373,28	2 211 046,02		0,10	
1105	420 375,03	2 211 049,62		0,10	
1104	420 373,62	2 211 050,30		0,10	
1103	420 380,02	2 211 063,49		0,10	
1102	420 381,50	2 211 062,77		0,10	
1101	420 383,25	2 211 066,36		0,10	
1100	420 381,77	2 211 067,08		0,10	
1099	420 384,92	2 211 073,58		0,10	
1098	420 386,91	2 211 072,62		0,10	
1097	420 388,66	2 211 076,21		0,10	
1096	420 386,67	2 211 077,18		0,10	
1095	420 397,62	2 211 099,13		0,10	
1094	420 413,67	2 211 130,68		0,10	
1093	420 419,14	2 211 141,81		0,10	
1092	420 420,68	2 211 141,06		0,10	
1091	420 422,44	2 211 144,65		0,10	
1090	420 420,90	2 211 145,41		0,10	
1089	420 421,03	2 211 145,68		0,10	
1088	420 422,22	2 211 145,09		0,10	
1087	420 423,99	2 211 148,68		0,10	
1086	420 422,80	2 211 149,27		0,10	
1085	420 440,34	2 211 184,20		0,10	
1084	420 441,94	2 211 183,39		0,10	
1083	420 443,74	2 211 186,97		0,10	
1082	420 442,14	2 211 187,77		0,10	
1081	420 448,28	2 211 199,99		0,10	
1080	420 449,88	2 211 199,19		0,10	

Раздел 2

Сведения о местоположении границ объекта					
1	2	3	4	5	6
1079	420 451,68	2 211 202,76		0,10	
1078	420 450,08	2 211 203,56		0,10	
1077	420 460,75	2 211 224,78		0,10	
1076	420 469,88	2 211 223,93		0,10	
1075	420 476,55	2 211 223,50		0,10	
1074	420 476,48	2 211 222,52		0,10	
1073	420 480,48	2 211 222,26		0,10	
1072	420 480,54	2 211 223,24		0,10	
1071	420 518,22	2 211 220,55		0,10	
1070	420 537,76	2 211 219,46		0,10	
1069	420 584,08	2 211 217,36		0,10	
1068	420 584,02	2 211 215,44		0,10	
1067	420 588,02	2 211 215,32		0,10	
1066	420 588,08	2 211 217,25		0,10	
1065	420 619,80	2 211 216,33		0,10	
1064	420 597,01	2 211 173,29		0,10	
1063	420 591,48	2 211 176,21		0,10	
1062	420 589,61	2 211 172,67		0,10	
1061	420 595,14	2 211 169,75		0,10	
1060	420 580,87	2 211 142,81		0,10	
1059	420 576,10	2 211 145,16		0,10	
1058	420 574,33	2 211 141,57		0,10	
1057	420 579,04	2 211 139,25		0,10	
1056	420 570,36	2 211 121,69		0,10	
1055	420 565,31	2 211 124,18		0,10	
1054	420 563,54	2 211 120,60		0,10	
1053	420 568,59	2 211 118,10		0,10	
1052	420 560,20	2 211 101,12	Аналитический метод	0,10	—
1051	420 555,24	2 211 103,57		0,10	
1050	420 553,47	2 211 099,98		0,10	
1049	420 558,43	2 211 097,53		0,10	
1048	420 549,33	2 211 079,28		0,10	
1047	420 544,39	2 211 081,75		0,10	
1046	420 542,60	2 211 078,17		0,10	
1045	420 547,54	2 211 075,70		0,10	
1044	420 528,51	2 211 037,62		0,10	
1043	420 523,63	2 211 040,06		0,10	
1042	420 520,12	2 211 033,36		0,10	
1041	420 525,13	2 211 030,86		0,10	
1040	420 520,16	2 211 020,92		0,10	
1039	420 514,95	2 211 023,54		0,10	
1038	420 513,15	2 211 019,96		0,10	
1037	420 518,37	2 211 017,34		0,10	
1036	420 517,57	2 211 015,73		0,10	
1035	420 512,06	2 211 018,48		0,10	
1034	420 510,28	2 211 014,91		0,10	
1033	420 515,78	2 211 012,15		0,10	
1032	420 509,02	2 210 998,64		0,10	
1031	420 503,69	2 211 001,30		0,10	
1030	420 501,90	2 210 997,72		0,10	
1029	420 507,24	2 210 995,06		0,10	
1028	420 501,83	2 210 984,25		0,10	
1027	420 496,51	2 210 986,91		0,10	
1026	420 494,72	2 210 983,33		0,10	
1025	420 503,62	2 210 978,88		0,10	

Раздел 2

Сведения о местоположении границ объекта					
1	2	3	4	5	6
1024	420 504,61	2 210 980,85		0,10	
1023	420 506,56	2 210 979,87		0,10	
1022	420 508,35	2 210 983,45		0,10	
1021	420 506,39	2 210 984,43		0,10	
1020	420 510,58	2 210 992,80		0,10	
1019	420 512,44	2 210 991,87		0,10	
1018	420 514,23	2 210 995,45		0,10	
1017	420 512,37	2 210 996,38		0,10	
1016	420 531,13	2 211 033,91		0,10	
1015	420 532,95	2 211 032,99		0,10	
1014	420 534,74	2 211 036,57		0,10	
1013	420 532,91	2 211 037,48		0,10	
1012	420 552,78	2 211 077,23		0,10	
1011	420 554,83	2 211 076,20		0,10	
1010	420 556,62	2 211 079,78		0,10	
1009	420 554,57	2 211 080,81		0,10	
1008	420 560,37	2 211 092,44		0,10	
1007	420 562,58	2 211 091,35		0,10	
1006	420 564,35	2 211 094,94		0,10	
1005	420 562,14	2 211 096,02		0,10	
1004	420 580,83	2 211 133,85		0,10	
1003	420 583,21	2 211 132,68		0,10	
1002	420 584,98	2 211 136,26		0,10	
1001	420 582,60	2 211 137,44		0,10	
1000	420 624,26	2 211 216,20		0,10	
999	420 645,03	2 211 215,59		0,10	
998	420 645,44	2 211 213,71		0,10	
997	420 649,35	2 211 214,57	Аналитический метод	0,10	—
996	420 649,15	2 211 215,46		0,10	
995	420 673,94	2 211 214,73		0,10	
994	420 749,18	2 211 195,27		0,10	
993	420 766,83	2 211 190,48		0,10	
992	420 770,33	2 211 189,69		0,10	
991	420 762,71	2 211 174,05		0,10	
990	420 758,14	2 211 176,30		0,10	
989	420 756,37	2 211 172,71		0,10	
988	420 760,96	2 211 170,45		0,10	
987	420 744,57	2 211 136,81		0,10	
986	420 738,93	2 211 139,56		0,10	
985	420 737,18	2 211 135,96		0,10	
984	420 742,82	2 211 133,22		0,10	
983	420 737,90	2 211 123,19		0,10	
982	420 732,09	2 211 126,12		0,10	
981	420 730,29	2 211 122,54		0,10	
980	420 736,10	2 211 119,62		0,10	
979	420 727,66	2 211 102,87		0,10	
978	420 721,65	2 211 105,90		0,10	
977	420 719,85	2 211 102,32		0,10	
976	420 725,86	2 211 099,30		0,10	
975	420 718,51	2 211 084,40		0,10	
974	420 713,15	2 211 086,99		0,10	
973	420 711,42	2 211 083,39		0,10	
972	420 716,78	2 211 080,80		0,10	
971	420 715,85	2 211 078,85		0,10	
970	420 710,47	2 211 081,44		0,10	

Раздел 2

Сведения о местоположении границ объекта					
1	2	3	4	5	6
969	420 708,74	2 211 077,83		0,10	
968	420 714,12	2 211 075,25		0,10	
967	420 702,09	2 211 050,02		0,10	
966	420 696,12	2 211 052,68		0,10	
965	420 694,49	2 211 049,03		0,10	
964	420 700,46	2 211 046,36		0,10	
963	420 700,36	2 211 046,13		0,10	
962	420 694,15	2 211 048,90		0,10	
961	420 692,52	2 211 045,24		0,10	
960	420 698,73	2 211 042,48		0,10	
959	420 694,18	2 211 032,79		0,10	
958	420 687,51	2 211 036,02		0,10	
957	420 685,76	2 211 032,42		0,10	
956	420 692,44	2 211 029,19		0,10	
955	420 688,94	2 211 021,97		0,10	
954	420 683,61	2 211 011,85		0,10	
953	420 676,62	2 211 015,53		0,10	
952	420 674,76	2 211 011,99		0,10	
951	420 681,74	2 211 008,31		0,10	
950	420 679,14	2 211 003,38		0,10	
949	420 648,68	2 210 940,54		0,10	
948	420 639,68	2 210 944,91		0,10	
947	420 637,93	2 210 941,31		0,10	
946	420 646,93	2 210 936,94		0,10	
945	420 636,49	2 210 915,42		0,10	
944	420 627,29	2 210 919,87		0,10	
943	420 625,55	2 210 916,27		0,10	
942	420 638,35	2 210 910,07	Аналитический метод	0,10	—
941	420 644,90	2 210 923,58		0,10	
940	420 647,91	2 210 922,12		0,10	
939	420 649,66	2 210 925,72		0,10	
938	420 646,64	2 210 927,18		0,10	
937	420 648,85	2 210 931,74		0,10	
936	420 651,91	2 210 930,26		0,10	
935	420 653,65	2 210 933,86		0,10	
934	420 650,60	2 210 935,34		0,10	
933	420 654,90	2 210 944,21		0,10	
932	420 657,95	2 210 942,72		0,10	
931	420 659,70	2 210 946,32		0,10	
930	420 656,64	2 210 947,80		0,10	
929	420 676,33	2 210 988,41		0,10	
928	420 679,56	2 210 986,84		0,10	
927	420 681,30	2 210 990,44		0,10	
926	420 678,07	2 210 992,01		0,10	
925	420 683,69	2 211 003,43		0,10	
924	420 686,41	2 211 001,99		0,10	
923	420 688,27	2 211 005,53		0,10	
922	420 685,56	2 211 006,96		0,10	
921	420 687,66	2 211 010,95		0,10	
920	420 689,99	2 211 009,72		0,10	
919	420 691,86	2 211 013,26		0,10	
918	420 689,52	2 211 014,49		0,10	
917	420 692,51	2 211 020,16		0,10	
916	420 698,26	2 211 032,04		0,10	
915	420 700,64	2 211 030,89		0,10	

Раздел 2

Сведения о местоположении границ объекта					
1	2	3	4	5	6
914	420 702,38	2 211 034,49		0,10	
913	420 700,01	2 211 035,64		0,10	
912	420 700,20	2 211 036,04		0,10	
911	420 702,56	2 211 034,90		0,10	
910	420 704,30	2 211 038,50		0,10	
909	420 701,86	2 211 039,68		0,10	
908	420 703,07	2 211 042,39		0,10	
907	420 705,39	2 211 041,35		0,10	
906	420 707,02	2 211 045,00		0,10	
905	420 704,70	2 211 046,04		0,10	
904	420 706,60	2 211 050,31		0,10	
903	420 721,08	2 211 080,51		0,10	
902	420 723,97	2 211 079,11		0,10	
901	420 725,72	2 211 082,71		0,10	
900	420 722,81	2 211 084,11		0,10	
899	420 726,90	2 211 092,49		0,10	
898	420 731,97	2 211 089,93		0,10	
897	420 733,77	2 211 093,50		0,10	
896	420 728,70	2 211 096,06		0,10	
895	420 735,59	2 211 109,73		0,10	
894	420 738,09	2 211 108,48		0,10	
893	420 739,89	2 211 112,05		0,10	
892	420 737,39	2 211 113,31		0,10	
891	420 742,78	2 211 124,00		0,10	
890	420 745,74	2 211 122,55		0,10	
889	420 747,70	2 211 126,04		0,10	
888	420 744,53	2 211 127,60		0,10	
887	420 745,28	2 211 129,14	Аналитический метод	0,10	—
886	420 748,43	2 211 127,61		0,10	
885	420 750,18	2 211 131,20		0,10	
884	420 747,03	2 211 132,74		0,10	
883	420 766,38	2 211 172,45		0,10	
882	420 769,44	2 211 170,96		0,10	
881	420 771,19	2 211 174,55		0,10	
880	420 768,13	2 211 176,04		0,10	
879	420 774,33	2 211 188,78		0,10	
878	420 787,93	2 211 185,31		0,10	
877	420 787,51	2 211 183,71		0,10	
876	420 791,38	2 211 182,68		0,10	
875	420 791,80	2 211 184,28		0,10	
874	420 812,89	2 211 178,77		0,10	
873	420 851,33	2 211 171,00		0,10	
872	420 871,91	2 211 165,17		0,10	
871	420 874,20	2 211 153,06		0,10	
870	420 861,08	2 211 150,58		0,10	
869	420 861,82	2 211 146,65		0,10	
868	420 874,94	2 211 149,13		0,10	
867	420 881,48	2 211 115,33		0,10	
866	420 867,58	2 211 112,61		0,10	
865	420 868,34	2 211 108,69		0,10	
864	420 882,24	2 211 111,40		0,10	
863	420 887,10	2 211 086,55		0,10	
862	420 872,64	2 211 083,72		0,10	
861	420 873,41	2 211 079,79		0,10	
860	420 887,87	2 211 082,62		0,10	

Раздел 2

Сведения о местоположении границ объекта					
1	2	3	4	5	6
859	420 892,37	2 211 059,86		0,10	
858	420 874,59	2 211 055,98		0,10	
857	420 867,34	2 211 059,34		0,10	
856	420 865,66	2 211 055,71		0,10	
855	420 874,13	2 211 051,79		0,10	
854	420 893,22	2 211 055,95		0,10	
853	420 894,85	2 211 048,48		0,10	
852	420 866,22	2 211 047,56		0,10	
851	420 858,27	2 211 029,77		0,10	
850	420 848,86	2 211 010,19		0,10	
849	420 844,66	2 211 012,21		0,10	
848	420 842,92	2 211 008,61		0,10	
847	420 847,12	2 211 006,59		0,10	
846	420 840,13	2 210 992,47		0,10	
845	420 835,03	2 210 995,03		0,10	
844	420 833,24	2 210 991,46		0,10	
843	420 838,33	2 210 988,90		0,10	
842	420 828,48	2 210 969,30		0,10	
841	420 822,04	2 210 955,85		0,10	
840	420 816,37	2 210 958,57		0,10	
839	420 814,64	2 210 954,96		0,10	
838	420 820,31	2 210 952,24		0,10	
837	420 810,05	2 210 931,08		0,10	
836	420 804,33	2 210 933,88		0,10	
835	420 802,57	2 210 930,29		0,10	
834	420 808,29	2 210 927,49		0,10	
833	420 797,99	2 210 906,56		0,10	
832	420 792,63	2 210 909,21	Аналитический метод	0,10	—
831	420 790,85	2 210 905,62		0,10	
830	420 796,22	2 210 902,97		0,10	
829	420 784,69	2 210 879,60		0,10	
828	420 778,68	2 210 882,58		0,10	
827	420 776,91	2 210 878,99		0,10	
826	420 782,92	2 210 876,02		0,10	
825	420 779,86	2 210 869,80		0,10	
824	420 773,89	2 210 872,75		0,10	
823	420 772,12	2 210 869,16		0,10	
822	420 778,09	2 210 866,21		0,10	
821	420 765,83	2 210 842,05		0,10	
820	420 760,81	2 210 844,61		0,10	
819	420 759,00	2 210 841,05		0,10	
818	420 764,02	2 210 838,49		0,10	
817	420 754,10	2 210 818,78		0,10	
816	420 676,75	2 210 859,31		0,10	
815	420 674,89	2 210 855,77		0,10	
814	420 715,64	2 210 834,42		0,10	
813	420 714,90	2 210 833,00		0,10	
812	420 718,44	2 210 831,14		0,10	
811	420 719,18	2 210 832,56		0,10	
810	420 733,71	2 210 824,95		0,10	
809	420 732,97	2 210 823,54		0,10	
808	420 736,52	2 210 821,69		0,10	
807	420 737,25	2 210 823,09		0,10	
806	420 752,30	2 210 815,21		0,10	
805	420 751,37	2 210 813,36		0,10	

Раздел 2

Сведения о местоположении границ объекта					
1	2	3	4	5	6
804	420 765,81	2 210 806,42	Аналитический метод	0,10	—
803	420 765,68	2 210 806,12		0,10	
802	420 769,32	2 210 804,47		0,10	
801	420 769,42	2 210 804,68		0,10	
800	420 812,92	2 210 783,67		0,10	
799	420 866,65	2 210 756,73		0,10	
798	420 866,45	2 210 756,33		0,10	
797	420 870,03	2 210 754,53		0,10	
796	420 870,23	2 210 754,93		0,10	
795	420 881,26	2 210 749,40		0,10	
794	420 880,89	2 210 748,72		0,10	
793	420 900,44	2 210 738,86		0,10	
792	420 982,61	2 210 695,28		0,10	
791	420 982,27	2 210 694,67		0,10	
790	420 985,78	2 210 692,75		0,10	
789	420 986,12	2 210 693,37		0,10	
788	420 999,54	2 210 686,03		0,10	
787	420 999,07	2 210 685,17		0,10	
786	421 002,58	2 210 683,25		0,10	
785	421 003,05	2 210 684,11		0,10	
784	421 015,61	2 210 677,23		0,10	
783	421 038,92	2 210 665,44		0,10	
782	421 037,97	2 210 663,56		0,10	
781	421 041,54	2 210 661,76		0,10	
780	421 042,49	2 210 663,63		0,10	
779	421 068,22	2 210 650,36		0,10	
778	421 066,91	2 210 647,83		0,10	
777	421 070,47	2 210 645,99		0,10	
776	421 071,78	2 210 648,52		0,10	
775	421 084,28	2 210 642,04		0,10	
774	421 092,26	2 210 637,70		0,10	
773	421 090,64	2 210 634,74		0,10	
772	421 094,16	2 210 632,83		0,10	
771	421 095,77	2 210 635,79		0,10	
770	421 096,58	2 210 635,34		0,10	
769	421 098,50	2 210 638,85		0,10	
768	421 086,16	2 210 645,57		0,10	
767	421 048,21	2 210 665,22		0,10	
766	421 017,47	2 210 680,77		0,10	
765	421 000,66	2 210 689,97		0,10	
764	421 009,25	2 210 705,50		0,10	
763	421 005,75	2 210 707,44		0,10	
762	421 004,89	2 210 705,88		0,10	
761	420 968,00	2 210 749,98		0,10	
760	420 969,71	2 210 752,22		0,10	
759	420 967,12	2 210 755,35		0,10	
758	420 962,86	2 210 749,90		0,10	
757	421 001,81	2 210 703,33		0,10	
756	420 995,92	2 210 692,57		0,10	
755	420 984,53	2 210 698,80		0,10	
754	420 960,93	2 210 711,24		0,10	
753	420 962,82	2 210 714,83		0,10	
752	420 959,29	2 210 716,70		0,10	
751	420 957,39	2 210 713,11		0,10	
750	420 902,29	2 210 742,41		0,10	

Раздел 2

Сведения о местоположении границ объекта					
1	2	3	4	5	6
749	420 886,36	2 210 750,44	Аналитический метод	0,10	—
748	420 904,43	2 210 783,90		0,10	
747	420 906,80	2 210 782,62		0,10	
746	420 908,70	2 210 786,14		0,10	
745	420 906,33	2 210 787,42		0,10	
744	420 931,52	2 210 834,06		0,10	
743	420 936,35	2 210 831,45		0,10	
742	420 938,26	2 210 834,96		0,10	
741	420 929,90	2 210 839,48		0,10	
740	420 916,26	2 210 814,21		0,10	
739	420 914,37	2 210 815,23		0,10	
738	420 912,47	2 210 811,71		0,10	
737	420 914,36	2 210 810,69		0,10	
736	420 883,16	2 210 752,92		0,10	
735	420 867,90	2 210 760,57		0,10	
734	420 869,50	2 210 763,57		0,10	
733	420 865,97	2 210 765,45		0,10	
732	420 864,32	2 210 762,37		0,10	
731	420 836,59	2 210 776,28		0,10	
730	420 837,77	2 210 778,61		0,10	
729	420 834,19	2 210 780,41		0,10	
728	420 833,02	2 210 778,07		0,10	
727	420 810,69	2 210 789,27		0,10	
726	420 756,78	2 210 815,20		0,10	
725	420 766,36	2 210 834,25		0,10	
724	420 767,84	2 210 833,49		0,10	
723	420 769,65	2 210 837,06		0,10	
722	420 768,16	2 210 837,82		0,10	
721	420 776,73	2 210 854,63		0,10	
720	420 777,87	2 210 854,07		0,10	
719	420 779,64	2 210 857,66		0,10	
718	420 778,55	2 210 858,20		0,10	
717	420 793,46	2 210 888,33		0,10	
716	420 795,03	2 210 887,56		0,10	
715	420 796,80	2 210 891,15		0,10	
714	420 795,23	2 210 891,92		0,10	
713	420 796,65	2 210 894,80		0,10	
712	420 798,22	2 210 894,03		0,10	
711	420 799,99	2 210 897,61		0,10	
710	420 798,42	2 210 898,39		0,10	
709	420 807,21	2 210 916,19		0,10	
708	420 808,17	2 210 915,72		0,10	
707	420 809,93	2 210 919,31		0,10	
706	420 808,97	2 210 919,78		0,10	
705	420 820,33	2 210 943,02		0,10	
704	420 821,18	2 210 942,61		0,10	
703	420 822,91	2 210 946,22		0,10	
702	420 822,05	2 210 946,62		0,10	
701	420 832,07	2 210 967,54		0,10	
700	420 848,43	2 211 000,08		0,10	
699	420 862,34	2 211 029,07		0,10	
698	420 868,85	2 211 043,65		0,10	
697	420 895,71	2 211 044,51		0,10	
696	420 900,53	2 211 022,51		0,10	
695	420 908,01	2 211 014,81		0,10	

Раздел 2

Сведения о местоположении границ объекта					
1	2	3	4	5	6
694	420 891,03	2 210 998,37		0,10	
693	420 889,45	2 210 998,13		0,10	
692	420 890,05	2 210 994,17		0,10	
691	420 892,89	2 210 994,60		0,10	
690	420 905,33	2 211 006,65		0,10	
689	420 906,87	2 211 005,18		0,10	
688	420 908,45	2 211 006,85		0,10	
687	420 908,80	2 211 006,53		0,10	
686	420 896,21	2 210 994,20		0,10	
685	420 914,38	2 210 867,86		0,10	
684	420 918,34	2 210 868,43		0,10	
683	420 900,46	2 210 992,76		0,10	
682	420 915,53	2 211 007,52		0,10	
681	420 937,75	2 210 987,04		0,10	
680	420 982,60	2 210 949,54		0,10	
679	420 990,69	2 210 944,55		0,10	
678	420 962,69	2 210 902,11		0,10	
677	420 959,44	2 210 904,25		0,10	
676	420 957,24	2 210 900,92		0,10	
675	420 963,83	2 210 896,57		0,10	
674	420 994,08	2 210 942,44		0,10	
673	421 007,33	2 210 934,31		0,10	
672	421 003,94	2 210 928,80		0,10	
671	421 007,34	2 210 926,71		0,10	
670	421 010,79	2 210 932,30		0,10	
669	421 030,14	2 210 921,16		0,10	
668	421 048,07	2 210 911,10		0,10	
667	421 044,92	2 210 905,49	Аналитический метод	0,10	—
666	421 048,40	2 210 903,53		0,10	
665	421 051,55	2 210 909,14		0,10	
664	421 073,17	2 210 897,00		0,10	
663	421 095,40	2 210 884,95		0,10	
662	421 092,72	2 210 880,01		0,10	
661	421 096,24	2 210 878,11		0,10	
660	421 098,92	2 210 883,04		0,10	
659	421 151,19	2 210 854,79		0,10	
658	421 148,15	2 210 849,18		0,10	
657	421 151,66	2 210 847,27		0,10	
656	421 154,71	2 210 852,89		0,10	
655	421 184,41	2 210 836,81		0,10	
654	421 181,38	2 210 831,23		0,10	
653	421 184,90	2 210 829,32		0,10	
652	421 187,92	2 210 834,91		0,10	
651	421 204,48	2 210 825,94		0,10	
650	421 256,41	2 210 797,31		0,10	
649	421 244,71	2 210 775,83		0,10	
648	421 240,48	2 210 778,14		0,10	
647	421 238,56	2 210 774,63		0,10	
646	421 242,80	2 210 772,32		0,10	
645	421 230,72	2 210 750,16		0,10	
644	421 224,77	2 210 753,40		0,10	
643	421 222,86	2 210 749,89		0,10	
642	421 228,81	2 210 746,65		0,10	
641	421 219,99	2 210 730,47		0,10	
640	421 213,50	2 210 734,01		0,10	

Раздел 2

Сведения о местоположении границ объекта					
1	2	3	4	5	6
639	421 211,58	2 210 730,50		0,10	
638	421 218,08	2 210 726,96		0,10	
637	421 209,38	2 210 710,99		0,10	
636	421 202,84	2 210 714,55		0,10	
635	421 200,93	2 210 711,04		0,10	
634	421 210,98	2 210 705,56		0,10	
633	421 259,91	2 210 795,36		0,10	
632	421 308,43	2 210 768,05		0,10	
631	421 305,66	2 210 763,17		0,10	
630	421 309,14	2 210 761,19		0,10	
629	421 311,92	2 210 766,08		0,10	
628	421 326,34	2 210 757,71		0,10	
627	421 323,35	2 210 752,67		0,10	
626	421 326,79	2 210 750,63		0,10	
625	421 329,78	2 210 755,68		0,10	
624	421 340,08	2 210 749,58		0,10	
623	421 337,65	2 210 745,47		0,10	
622	421 341,09	2 210 743,43		0,10	
621	421 343,52	2 210 747,55		0,10	
620	421 426,49	2 210 698,49		0,10	
619	421 403,36	2 210 652,60		0,10	
618	421 385,15	2 210 618,43		0,10	
617	421 374,64	2 210 624,02		0,10	
616	421 372,76	2 210 620,49		0,10	
615	421 383,27	2 210 614,90		0,10	
614	421 357,25	2 210 566,10		0,10	
613	421 356,69	2 210 552,29		0,10	
612	421 337,58	2 210 553,08	Аналитический метод	0,10	—
611	421 335,39	2 210 549,16		0,10	
610	421 356,53	2 210 548,30		0,10	
609	421 354,67	2 210 502,91		0,10	
608	421 321,05	2 210 518,75		0,10	
607	421 290,64	2 210 458,70		0,10	
606	421 294,21	2 210 456,89		0,10	
605	421 322,86	2 210 513,48		0,10	
604	421 352,91	2 210 499,32		0,10	
603	421 352,48	2 210 498,53		0,10	
602	421 355,38	2 210 496,64		0,10	
601	421 352,87	2 210 492,12		0,10	
600	421 356,37	2 210 490,18		0,10	
599	421 359,00	2 210 494,92		0,10	
598	421 365,17	2 210 491,51		0,10	
597	421 362,33	2 210 486,38		0,10	
596	421 365,83	2 210 484,44		0,10	
595	421 368,67	2 210 489,57		0,10	
594	421 383,59	2 210 481,34		0,10	
593	421 380,81	2 210 476,28		0,10	
592	421 384,31	2 210 474,36		0,10	
591	421 387,09	2 210 479,41		0,10	
590	421 415,27	2 210 463,91		0,10	
589	421 411,30	2 210 456,69		0,10	
588	421 414,80	2 210 454,76		0,10	
587	421 418,78	2 210 461,99		0,10	
586	421 431,86	2 210 454,79		0,10	
585	421 428,64	2 210 448,92		0,10	

Раздел 2

Сведения о местоположении границ объекта					
1	2	3	4	5	6
584	421 432,15	2 210 446,99		0,10	
583	421 435,37	2 210 452,87		0,10	
582	421 451,62	2 210 443,96		0,10	
581	421 448,31	2 210 437,91		0,10	
580	421 451,81	2 210 435,99		0,10	
579	421 455,13	2 210 442,03		0,10	
578	421 478,30	2 210 428,98		0,10	
577	421 481,71	2 210 427,21		0,10	
576	421 467,14	2 210 399,63		0,10	
575	421 463,18	2 210 401,76		0,10	
574	421 461,28	2 210 398,24		0,10	
573	421 465,24	2 210 396,11		0,10	
572	421 445,24	2 210 358,94		0,10	
571	421 437,19	2 210 344,37		0,10	
570	421 431,39	2 210 347,58		0,10	
569	421 429,45	2 210 344,07		0,10	
568	421 435,26	2 210 340,87		0,10	
567	421 427,82	2 210 327,43		0,10	
566	421 416,65	2 210 333,60		0,10	
565	421 416,27	2 210 332,84		0,10	
564	421 380,02	2 210 350,62		0,10	
563	421 381,98	2 210 354,49		0,10	
562	421 378,42	2 210 356,30		0,10	
561	421 376,45	2 210 352,43		0,10	
560	421 355,80	2 210 362,93		0,10	
559	421 357,49	2 210 366,24		0,10	
558	421 353,92	2 210 368,05		0,10	
557	421 352,24	2 210 364,74	Аналитический метод	0,10	—
556	421 337,31	2 210 372,19		0,10	
555	421 338,96	2 210 375,49		0,10	
554	421 335,38	2 210 377,28		0,10	
553	421 333,73	2 210 373,98		0,10	
552	421 296,92	2 210 392,55		0,10	
551	421 298,98	2 210 396,59		0,10	
550	421 295,42	2 210 398,41		0,10	
549	421 293,35	2 210 394,36		0,10	
548	421 280,66	2 210 400,85		0,10	
547	421 266,32	2 210 407,41		0,10	
546	421 267,63	2 210 410,26		0,10	
545	421 263,99	2 210 411,92		0,10	
544	421 262,69	2 210 409,07		0,10	
543	421 248,80	2 210 415,43		0,10	
542	421 250,39	2 210 418,92		0,10	
541	421 246,76	2 210 420,58		0,10	
540	421 245,16	2 210 417,10		0,10	
539	421 238,63	2 210 420,09		0,10	
538	421 223,42	2 210 427,58		0,10	
537	421 225,48	2 210 431,75		0,10	
536	421 221,89	2 210 433,52		0,10	
535	421 219,83	2 210 429,35		0,10	
534	421 196,79	2 210 440,68		0,10	
533	421 198,76	2 210 444,70		0,10	
532	421 195,16	2 210 446,46		0,10	
531	421 193,20	2 210 442,43		0,10	
530	421 164,50	2 210 456,38		0,10	

Раздел 2

Сведения о местоположении границ объекта					
1	2	3	4	5	6
529	421 166,46	2 210 460,47		0,10	
528	421 162,85	2 210 462,19		0,10	
527	421 160,89	2 210 458,11		0,10	
526	421 131,40	2 210 472,25		0,10	
525	421 089,27	2 210 492,16		0,10	
524	421 139,77	2 210 588,16		0,10	
523	421 133,16	2 210 591,64		0,10	
522	421 131,30	2 210 588,10		0,10	
521	421 134,36	2 210 586,49		0,10	
520	421 085,64	2 210 493,85		0,10	
519	421 068,72	2 210 502,40		0,10	
518	421 070,06	2 210 505,02		0,10	
517	421 066,50	2 210 506,84		0,10	
516	421 065,16	2 210 504,23		0,10	
515	421 017,74	2 210 528,53		0,10	
514	421 019,09	2 210 531,12		0,10	
513	421 015,54	2 210 532,96		0,10	
512	421 014,17	2 210 530,33		0,10	
511	420 979,14	2 210 547,71		0,10	
510	420 954,64	2 210 560,40		0,10	
509	420 938,19	2 210 570,30		0,10	
508	420 940,10	2 210 573,28		0,10	
507	420 936,72	2 210 575,44		0,10	
506	420 934,80	2 210 572,42		0,10	
505	420 907,01	2 210 590,15		0,10	
504	420 870,28	2 210 616,46		0,10	
503	420 870,70	2 210 617,05		0,10	
502	420 867,45	2 210 619,38	Аналитический метод	0,10	—
501	420 867,02	2 210 618,79		0,10	
500	420 831,41	2 210 644,31		0,10	
499	420 843,87	2 210 666,19		0,10	
498	420 847,57	2 210 664,08		0,10	
497	420 849,55	2 210 667,56		0,10	
496	420 845,85	2 210 669,67		0,10	
495	420 851,69	2 210 679,92		0,10	
494	420 854,41	2 210 678,37		0,10	
493	420 856,39	2 210 681,84		0,10	
492	420 850,19	2 210 685,37		0,10	
491	420 848,72	2 210 682,80		0,10	
490	420 846,20	2 210 684,23		0,10	
489	420 844,22	2 210 680,76		0,10	
488	420 846,74	2 210 679,32		0,10	
487	420 826,15	2 210 643,16		0,10	
486	420 904,77	2 210 586,83		0,10	
485	420 936,02	2 210 566,89		0,10	
484	420 952,68	2 210 556,91		0,10	
483	420 975,56	2 210 545,06		0,10	
482	420 970,00	2 210 533,94		0,10	
481	420 973,57	2 210 532,15		0,10	
480	420 979,13	2 210 543,25		0,10	
479	421 014,13	2 210 525,88		0,10	
478	421 081,40	2 210 491,41		0,10	
477	421 129,68	2 210 468,64		0,10	
476	421 170,18	2 210 449,22		0,10	
475	421 236,92	2 210 416,47		0,10	

Раздел 2

Сведения о местоположении границ объекта					
1	2	3	4	5	6
474	421 278,91	2 210 397,24		0,10	
473	421 312,34	2 210 380,18		0,10	
472	421 350,66	2 210 361,06		0,10	
471	421 381,71	2 210 345,27		0,10	
470	421 414,47	2 210 329,27		0,10	
469	421 413,89	2 210 328,13		0,10	
468	421 339,27	2 210 364,73		0,10	
467	421 301,79	2 210 382,78		0,10	
466	421 243,99	2 210 409,85		0,10	
465	421 199,17	2 210 431,78		0,10	
464	421 101,32	2 210 477,02		0,10	
463	421 098,24	2 210 470,34		0,10	
462	421 101,87	2 210 468,66		0,10	
461	421 103,27	2 210 471,71		0,10	
460	421 116,43	2 210 465,62		0,10	
459	421 115,12	2 210 462,79		0,10	
458	421 118,75	2 210 461,11		0,10	
457	421 120,06	2 210 463,94		0,10	
456	421 148,04	2 210 451,01		0,10	
455	421 146,35	2 210 447,38		0,10	
454	421 149,98	2 210 445,69		0,10	
453	421 151,67	2 210 449,33		0,10	
452	421 167,90	2 210 441,83		0,10	
451	421 165,90	2 210 437,48		0,10	
450	421 169,54	2 210 435,81		0,10	
449	421 171,53	2 210 440,15		0,10	
448	421 179,95	2 210 436,26		0,10	
447	421 177,82	2 210 431,64	Аналитический метод	0,10	—
446	421 181,45	2 210 429,96		0,10	
445	421 183,58	2 210 434,58		0,10	
444	421 193,86	2 210 429,82		0,10	
443	421 191,42	2 210 424,54		0,10	
442	421 195,05	2 210 422,86		0,10	
441	421 197,48	2 210 428,12		0,10	
440	421 238,18	2 210 408,23		0,10	
439	421 236,33	2 210 402,30		0,10	
438	421 240,08	2 210 400,57		0,10	
437	421 241,82	2 210 406,45		0,10	
436	421 280,67	2 210 388,25		0,10	
435	421 278,88	2 210 384,48		0,10	
434	421 282,50	2 210 382,77		0,10	
433	421 284,29	2 210 386,56		0,10	
432	421 300,07	2 210 379,17		0,10	
431	421 337,52	2 210 361,13		0,10	
430	421 358,27	2 210 350,95		0,10	
429	421 356,68	2 210 347,76		0,10	
428	421 360,26	2 210 345,98		0,10	
427	421 361,86	2 210 349,19		0,10	
426	421 412,09	2 210 324,56		0,10	
425	421 403,48	2 210 307,45		0,10	
424	421 401,19	2 210 308,61		0,10	
423	421 399,39	2 210 305,04		0,10	
422	421 401,68	2 210 303,88		0,10	
421	421 383,68	2 210 268,15		0,10	
420	421 369,73	2 210 238,93		0,10	

Раздел 2

Сведения о местоположении границ объекта					
1	2	3	4	5	6
419	421 366,94	2 210 240,29		0,10	
418	421 365,19	2 210 236,69		0,10	
417	421 368,01	2 210 235,32		0,10	
416	421 359,26	2 210 217,34		0,10	
415	421 327,50	2 210 226,41		0,10	
414	421 320,79	2 210 229,15		0,10	
413	421 294,47	2 210 241,80		0,10	
412	421 275,04	2 210 250,36		0,10	
411	421 248,56	2 210 262,60		0,10	
410	421 231,80	2 210 270,00		0,10	
409	421 194,54	2 210 282,46		0,10	
408	421 194,27	2 210 282,60		0,10	
407	421 196,12	2 210 286,07		0,10	
406	421 192,60	2 210 287,95		0,10	
405	421 190,74	2 210 284,49		0,10	
404	421 165,79	2 210 297,84		0,10	
403	421 156,60	2 210 304,24		0,10	
402	421 160,03	2 210 309,16		0,10	
401	421 156,75	2 210 311,45		0,10	
400	421 153,32	2 210 306,53		0,10	
399	421 133,99	2 210 320,09		0,10	
398	421 136,00	2 210 322,91		0,10	
397	421 132,74	2 210 325,23		0,10	
396	421 130,73	2 210 322,40		0,10	
395	421 116,05	2 210 332,91		0,10	
394	421 116,91	2 210 334,11		0,10	
393	421 113,67	2 210 336,45		0,10	
392	421 112,80	2 210 335,24	Аналитический метод	0,10	—
391	421 102,48	2 210 342,67		0,10	
390	421 102,88	2 210 343,22		0,10	
389	421 099,64	2 210 345,56		0,10	
388	421 096,90	2 210 341,76		0,10	
387	421 138,24	2 210 312,15		0,10	
386	421 163,69	2 210 294,42		0,10	
385	421 192,95	2 210 278,77		0,10	
384	421 230,36	2 210 266,27		0,10	
383	421 251,99	2 210 256,71		0,10	
382	421 273,34	2 210 246,71		0,10	
381	421 290,88	2 210 239,07		0,10	
380	421 319,16	2 210 225,50		0,10	
379	421 326,17	2 210 222,63		0,10	
378	421 335,60	2 210 219,84		0,10	
377	421 357,48	2 210 213,69		0,10	
376	421 355,12	2 210 208,84		0,10	
375	421 388,53	2 210 192,27		0,10	
374	421 359,53	2 210 122,24		0,10	
373	421 336,73	2 210 118,82		0,10	
372	421 336,55	2 210 118,45		0,10	
371	421 246,91	2 210 166,94		0,10	
370	421 222,73	2 210 180,67		0,10	
369	421 148,95	2 210 219,50		0,10	
368	421 103,82	2 210 242,56		0,10	
367	421 060,18	2 210 261,85		0,10	
366	421 022,95	2 210 278,74		0,10	
365	421 022,29	2 210 277,35		0,10	

Раздел 2

Сведения о местоположении границ объекта					
1	2	3	4	5	6
364	420 975,41	2 210 301,01		0,10	
363	420 896,07	2 210 339,73		0,10	
362	420 854,99	2 210 360,20		0,10	
361	420 802,54	2 210 386,64		0,10	
360	420 737,03	2 210 418,85		0,10	
359	420 741,80	2 210 429,00		0,10	
358	420 654,56	2 210 472,09		0,10	
357	420 636,39	2 210 480,91		0,10	
356	420 592,31	2 210 502,11		0,10	
355	420 542,69	2 210 525,35		0,10	
354	420 495,59	2 210 548,82		0,10	
353	420 463,85	2 210 565,17		0,10	
352	420 432,98	2 210 580,34		0,10	
351	420 252,04	2 210 671,98		0,10	
350	420 250,23	2 210 668,42		0,10	
349	420 243,96	2 210 654,96		0,10	
348	420 234,21	2 210 659,55		0,10	
347	420 232,50	2 210 655,94		0,10	
346	420 242,26	2 210 651,34		0,10	
345	420 231,75	2 210 628,97		0,10	
344	420 222,75	2 210 633,46		0,10	
343	420 220,96	2 210 629,88		0,10	
342	420 230,08	2 210 625,34		0,10	
341	420 224,80	2 210 614,71		0,10	
340	420 216,33	2 210 618,92		0,10	
339	420 214,55	2 210 615,34		0,10	
338	420 223,02	2 210 611,13		0,10	
337	420 220,78	2 210 606,64	Аналитический метод	0,10	—
336	420 212,46	2 210 610,79		0,10	
335	420 210,68	2 210 607,21		0,10	
334	420 219,00	2 210 603,06		0,10	
333	420 215,74	2 210 596,54		0,10	
332	420 207,53	2 210 600,31		0,10	
331	420 205,86	2 210 596,67		0,10	
330	420 214,01	2 210 592,93		0,10	
329	420 203,97	2 210 571,08		0,10	
328	420 196,87	2 210 574,41		0,10	
327	420 195,18	2 210 570,78		0,10	
326	420 202,30	2 210 567,45		0,10	
325	420 189,70	2 210 540,18		0,10	
324	420 182,27	2 210 543,68		0,10	
323	420 180,56	2 210 540,07		0,10	
322	420 188,02	2 210 536,55		0,10	
321	420 180,18	2 210 519,59		0,10	
320	420 171,36	2 210 522,58		0,10	
319	420 169,49	2 210 519,73		0,10	
318	420 169,22	2 210 516,80		0,10	
317	420 165,49	2 210 517,12		0,10	
316	420 136,35	2 210 523,17		0,10	
315	420 125,30	2 210 526,43		0,10	
314	420 120,40	2 210 528,70		0,10	
313	420 118,04	2 210 531,31		0,10	
312	420 133,37	2 210 593,37		0,10	
311	420 136,12	2 210 607,39		0,10	
310	420 141,31	2 210 625,49		0,10	

Раздел 2

Сведения о местоположении границ объекта					
1	2	3	4	5	6
309	420 143,87	2 210 638,24	Аналитический метод	0,10	—
308	420 137,87	2 210 642,51		0,10	
307	420 122,92	2 210 648,39		0,10	
306	420 114,26	2 210 651,97		0,10	
305	420 109,05	2 210 649,66		0,10	
304	420 105,21	2 210 640,01		0,10	
Вырез 1 из 9					
3624	420 829,21	2 210 206,43	Аналитический метод	0,10	—
3625	420 852,95	2 210 194,20		0,10	
3626	420 897,08	2 210 170,99		0,10	
3627	420 973,72	2 210 172,01		0,10	
3628	421 001,64	2 210 233,25		0,10	
3629	420 996,59	2 210 235,58		0,10	
3630	420 998,26	2 210 239,21		0,10	
3631	421 003,31	2 210 236,89		0,10	
3632	421 008,03	2 210 247,16		0,10	
3633	421 003,60	2 210 249,27		0,10	
3634	421 005,32	2 210 252,88		0,10	
3635	421 009,74	2 210 250,78		0,10	
3636	421 020,58	2 210 273,73		0,10	
3637	420 981,43	2 210 293,49		0,10	
3638	420 980,35	2 210 291,34		0,10	
3639	420 976,78	2 210 293,15		0,10	
3640	420 977,86	2 210 295,29		0,10	
3641	420 894,30	2 210 336,14		0,10	
3642	420 878,19	2 210 344,17		0,10	
3643	420 870,06	2 210 327,52		0,10	
3644	420 872,11	2 210 326,52		0,10	
3645	420 870,35	2 210 322,93		0,10	
3646	420 868,30	2 210 323,93		0,10	
3647	420 849,42	2 210 285,46		0,10	
3648	420 851,22	2 210 284,58		0,10	
3649	420 849,48	2 210 280,98		0,10	
3650	420 847,65	2 210 281,87		0,10	
3651	420 837,47	2 210 261,24		0,10	
3652	420 837,86	2 210 261,05		0,10	
3653	420 836,09	2 210 257,46		0,10	
3654	420 835,70	2 210 257,66		0,10	
3655	420 814,46	2 210 214,62		0,10	
3624	420 829,21	2 210 206,43		0,10	
Вырез 2 из 9					
3656	420 681,87	2 210 286,34	Аналитический метод	0,10	—
3657	420 694,29	2 210 279,61		0,10	
3658	420 698,13	2 210 286,70		0,10	
3659	420 701,64	2 210 284,80		0,10	
3660	420 697,81	2 210 277,70		0,10	
3661	420 733,60	2 210 258,30		0,10	
3662	420 757,41	2 210 245,62		0,10	
3663	420 760,79	2 210 251,97		0,10	
3664	420 764,32	2 210 250,09		0,10	
3665	420 760,94	2 210 243,74		0,10	
3666	420 801,50	2 210 221,83		0,10	
3667	420 810,96	2 210 216,57		0,10	
3668	420 845,41	2 210 286,40		0,10	
3669	420 842,41	2 210 287,87		0,10	

Раздел 2

Сведения о местоположении границ объекта					
1	2	3	4	5	6
3670	420 844,17	2 210 291,46	Аналитический метод	0,10	—
3671	420 847,19	2 210 289,98		0,10	
3672	420 862,22	2 210 320,60		0,10	
3673	420 860,38	2 210 321,50		0,10	
3674	420 862,14	2 210 325,09		0,10	
3675	420 863,97	2 210 324,19		0,10	
3676	420 874,61	2 210 345,96		0,10	
3677	420 832,85	2 210 366,88		0,10	
3678	420 831,99	2 210 365,16		0,10	
3679	420 828,42	2 210 366,97		0,10	
3680	420 829,28	2 210 368,68		0,10	
3681	420 811,06	2 210 377,87		0,10	
3682	420 810,48	2 210 376,72		0,10	
3683	420 806,91	2 210 378,52		0,10	
3684	420 807,49	2 210 379,67		0,10	
3685	420 735,33	2 210 415,23		0,10	
3686	420 723,55	2 210 390,43		0,10	
3687	420 705,77	2 210 354,92		0,10	
3688	420 671,90	2 210 291,62		0,10	
3656	420 681,87	2 210 286,34		0,10	
Вырез 3 из 9					
3689	420 207,61	2 210 498,53	Аналитический метод	0,10	—
3690	420 209,78	2 210 503,79		0,10	
3691	420 213,48	2 210 502,27		0,10	
3692	420 211,32	2 210 497,02		0,10	
3693	420 287,29	2 210 465,86		0,10	
3694	420 290,36	2 210 473,38		0,10	
3695	420 294,06	2 210 471,87		0,10	
3696	420 290,99	2 210 464,34		0,10	
3697	420 296,45	2 210 462,12		0,10	
3698	420 299,38	2 210 469,30		0,10	
3699	420 303,09	2 210 467,79		0,10	
3700	420 300,16	2 210 460,60		0,10	
3701	420 317,94	2 210 453,35		0,10	
3702	420 320,60	2 210 460,01		0,10	
3703	420 324,32	2 210 458,52		0,10	
3704	420 321,64	2 210 451,84		0,10	
3705	420 330,11	2 210 448,42		0,10	
3706	420 332,69	2 210 454,79		0,10	
3707	420 336,40	2 210 453,29		0,10	
3708	420 333,81	2 210 446,91		0,10	
3709	420 341,44	2 210 443,82		0,10	
3710	420 344,29	2 210 450,86		0,10	
3711	420 347,99	2 210 449,36		0,10	
3712	420 345,14	2 210 442,32		0,10	
3713	420 353,53	2 210 438,93		0,10	
3714	420 356,28	2 210 445,73		0,10	
3715	420 359,99	2 210 444,22		0,10	
3716	420 357,23	2 210 437,42		0,10	
3717	420 358,54	2 210 436,89		0,10	
3718	420 361,38	2 210 443,84		0,10	
3719	420 365,08	2 210 442,33		0,10	
3720	420 362,24	2 210 435,38		0,10	
3721	420 372,04	2 210 431,39		0,10	
3722	420 375,01	2 210 438,68		0,10	

Раздел 2

Сведения о местоположении границ объекта					
1	2	3	4	5	6
3723	420 378,71	2 210 437,17		0,10	
3724	420 375,74	2 210 429,88		0,10	
3725	420 405,90	2 210 417,59		0,10	
3726	420 440,16	2 210 403,31		0,10	
3727	420 452,32	2 210 398,45		0,10	
3728	420 455,80	2 210 407,17		0,10	
3729	420 459,51	2 210 405,69		0,10	
3730	420 456,03	2 210 396,97		0,10	
3731	420 461,20	2 210 394,90		0,10	
3732	420 465,19	2 210 404,87		0,10	
3733	420 468,90	2 210 403,39		0,10	
3734	420 464,92	2 210 393,42		0,10	
3735	420 491,53	2 210 382,78		0,10	
3736	420 515,83	2 210 373,29		0,10	
3737	420 539,21	2 210 362,32		0,10	
3738	420 546,94	2 210 358,29		0,10	
3739	420 551,73	2 210 367,48		0,10	
3740	420 555,28	2 210 365,63		0,10	
3741	420 550,48	2 210 356,42		0,10	
3742	420 555,66	2 210 353,66		0,10	
3743	420 560,42	2 210 362,59		0,10	
3744	420 563,95	2 210 360,71		0,10	
3745	420 559,18	2 210 351,78		0,10	
3746	420 572,89	2 210 344,47		0,10	
3747	420 577,24	2 210 352,64		0,10	
3748	420 580,78	2 210 350,76		0,10	
3749	420 576,42	2 210 342,58		0,10	
3750	420 599,50	2 210 330,30	Аналитический метод	0,10	—
3751	420 603,70	2 210 338,33		0,10	
3752	420 607,25	2 210 336,48		0,10	
3753	420 603,04	2 210 328,45		0,10	
3754	420 617,17	2 210 321,05		0,10	
3755	420 621,49	2 210 329,04		0,10	
3756	420 625,01	2 210 327,14		0,10	
3757	420 620,69	2 210 319,14		0,10	
3758	420 630,24	2 210 313,99		0,10	
3759	420 634,63	2 210 322,12		0,10	
3760	420 638,15	2 210 320,22		0,10	
3761	420 633,76	2 210 312,09		0,10	
3762	420 637,11	2 210 310,28		0,10	
3763	420 641,39	2 210 318,19		0,10	
3764	420 644,90	2 210 316,28		0,10	
3765	420 640,63	2 210 308,38		0,10	
3766	420 649,66	2 210 303,50		0,10	
3767	420 653,92	2 210 311,40		0,10	
3768	420 657,44	2 210 309,50		0,10	
3769	420 653,17	2 210 301,60		0,10	
3770	420 668,37	2 210 293,51		0,10	
3771	420 702,22	2 210 356,76		0,10	
3772	420 704,68	2 210 361,69		0,10	
3773	420 701,69	2 210 363,19		0,10	
3774	420 703,48	2 210 366,77		0,10	
3775	420 706,48	2 210 365,27		0,10	
3776	420 722,00	2 210 396,27		0,10	
3777	420 725,94	2 210 404,66		0,10	

Раздел 2

Сведения о местоположении границ объекта					
1	2	3	4	5	6
3778	420 723,18	2 210 405,96		0,10	
3779	420 724,88	2 210 409,58		0,10	
3780	420 727,64	2 210 408,28		0,10	
3781	420 736,51	2 210 427,15		0,10	
3782	420 712,17	2 210 439,17		0,10	
3783	420 712,01	2 210 438,83		0,10	
3784	420 708,42	2 210 440,60		0,10	
3785	420 708,59	2 210 440,94		0,10	
3786	420 701,56	2 210 444,41		0,10	
3787	420 701,32	2 210 443,91		0,10	
3788	420 697,73	2 210 445,68		0,10	
3789	420 697,97	2 210 446,18		0,10	
3790	420 694,16	2 210 448,06		0,10	
3791	420 693,70	2 210 447,13		0,10	
3792	420 690,12	2 210 448,90		0,10	
3793	420 690,58	2 210 449,83		0,10	
3794	420 669,45	2 210 460,26		0,10	
3795	420 668,97	2 210 459,28		0,10	
3796	420 665,38	2 210 461,05		0,10	
3797	420 665,86	2 210 462,03		0,10	
3798	420 638,21	2 210 475,57		0,10	
3799	420 594,10	2 210 496,78		0,10	
3800	420 570,06	2 210 449,05		0,10	
3801	420 572,44	2 210 447,85		0,10	
3802	420 570,64	2 210 444,28		0,10	
3803	420 568,26	2 210 445,47		0,10	
3804	420 553,83	2 210 416,83		0,10	
3805	420 549,56	2 210 418,98	Аналитический метод	0,10	—
3806	420 553,14	2 210 425,87		0,10	
3807	420 553,75	2 210 425,56		0,10	
3808	420 590,49	2 210 498,49		0,10	
3809	420 575,22	2 210 505,71		0,10	
3810	420 574,55	2 210 504,28		0,10	
3811	420 570,93	2 210 505,98		0,10	
3812	420 571,60	2 210 507,40		0,10	
3813	420 560,01	2 210 512,83		0,10	
3814	420 559,47	2 210 511,68		0,10	
3815	420 555,85	2 210 513,38		0,10	
3816	420 556,39	2 210 514,52		0,10	
3817	420 547,33	2 210 518,76		0,10	
3818	420 546,78	2 210 517,59		0,10	
3819	420 543,16	2 210 519,29		0,10	
3820	420 543,70	2 210 520,46		0,10	
3821	420 528,02	2 210 528,19		0,10	
3822	420 527,50	2 210 527,14		0,10	
3823	420 523,92	2 210 528,93		0,10	
3824	420 524,44	2 210 529,97		0,10	
3825	420 512,33	2 210 536,01		0,10	
3826	420 511,64	2 210 534,64		0,10	
3827	420 508,06	2 210 536,42		0,10	
3828	420 508,75	2 210 537,80		0,10	
3829	420 493,78	2 210 545,26		0,10	
3830	420 462,06	2 210 561,59		0,10	
3831	420 449,11	2 210 567,96		0,10	
3832	420 414,25	2 210 500,11		0,10	

Раздел 2

Сведения о местоположении границ объекта					
1	2	3	4	5	6
3833	420 418,34	2 210 498,01	Аналитический метод	0,10	—
3834	420 416,51	2 210 494,45		0,10	
3835	420 408,86	2 210 498,38		0,10	
3836	420 445,52	2 210 569,72		0,10	
3837	420 423,09	2 210 580,87		0,10	
3838	420 422,28	2 210 579,26		0,10	
3839	420 418,71	2 210 581,07		0,10	
3840	420 419,52	2 210 582,67		0,10	
3841	420 411,75	2 210 586,61		0,10	
3842	420 411,05	2 210 585,20		0,10	
3843	420 407,47	2 210 586,97		0,10	
3844	420 408,18	2 210 588,41		0,10	
3845	420 385,46	2 210 599,91		0,10	
3846	420 385,12	2 210 599,25		0,10	
3847	420 381,55	2 210 601,05		0,10	
3848	420 381,89	2 210 601,72		0,10	
3849	420 371,46	2 210 606,99		0,10	
3850	420 371,33	2 210 606,74		0,10	
3851	420 367,76	2 210 608,55		0,10	
3852	420 367,89	2 210 608,80		0,10	
3853	420 364,35	2 210 610,58		0,10	
3854	420 363,90	2 210 609,69		0,10	
3855	420 360,33	2 210 611,50		0,10	
3856	420 360,79	2 210 612,39		0,10	
3857	420 349,55	2 210 618,07		0,10	
3858	420 349,40	2 210 617,79		0,10	
3859	420 345,85	2 210 619,63		0,10	
3860	420 345,98	2 210 619,87		0,10	
3861	420 274,84	2 210 655,92		0,10	
3862	420 274,27	2 210 654,81		0,10	
3863	420 270,70	2 210 656,62		0,10	
3864	420 271,27	2 210 657,74		0,10	
3865	420 253,85	2 210 666,58		0,10	
3866	420 233,57	2 210 623,35		0,10	
3867	420 236,91	2 210 621,81		0,10	
3868	420 235,23	2 210 618,18		0,10	
3869	420 231,79	2 210 619,77		0,10	
3870	420 220,03	2 210 596,16		0,10	
3871	420 223,67	2 210 594,41		0,10	
3872	420 221,94	2 210 590,80		0,10	
3873	420 218,25	2 210 592,57		0,10	
3874	420 207,97	2 210 570,19		0,10	
3875	420 211,56	2 210 568,56		0,10	
3876	420 209,90	2 210 564,92		0,10	
3877	420 206,29	2 210 566,56		0,10	
3878	420 183,99	2 210 518,30		0,10	
3879	420 184,54	2 210 518,12		0,10	
3880	420 183,26	2 210 514,33		0,10	
3881	420 182,30	2 210 514,65		0,10	
3882	420 180,05	2 210 509,79		0,10	
3689	420 207,61	2 210 498,53		0,10	
Вырез 4 из 9					
3883	420 851,71	2 210 013,71	Аналитический метод	0,10	—
3884	420 875,39	2 209 999,12		0,10	
3885	420 893,60	2 209 988,57		0,10	

Раздел 2

Сведения о местоположении границ объекта					
1	2	3	4	5	6
3886	420 915,48	2 209 976,80		0,10	
3887	420 971,09	2 209 950,06		0,10	
3888	420 966,47	2 209 940,86		0,10	
3889	421 005,90	2 209 922,57		0,10	
3890	421 042,26	2 209 905,43		0,10	
3891	421 051,55	2 209 901,51		0,10	
3892	421 067,83	2 209 892,88		0,10	
3893	421 068,16	2 209 893,56		0,10	
3894	421 064,31	2 209 895,58		0,10	
3895	421 066,18	2 209 899,14		0,10	
3896	421 073,54	2 209 895,42		0,10	
3897	421 069,60	2 209 887,42		0,10	
3898	421 050,09	2 209 897,70		0,10	
3899	421 047,54	2 209 891,09		0,10	
3900	421 110,88	2 209 860,43		0,10	
3901	421 109,14	2 209 856,83		0,10	
3902	421 096,53	2 209 862,93		0,10	
3903	421 096,25	2 209 862,35		0,10	
3904	421 092,65	2 209 864,09		0,10	
3905	421 092,93	2 209 864,67		0,10	
3906	421 083,18	2 209 869,39		0,10	
3907	421 082,93	2 209 868,86		0,10	
3908	421 079,32	2 209 870,60		0,10	
3909	421 079,58	2 209 871,13		0,10	
3910	421 066,81	2 209 877,31		0,10	
3911	421 066,69	2 209 877,06		0,10	
3912	421 063,09	2 209 878,80		0,10	
3913	421 063,21	2 209 879,06	Аналитический метод	0,10	—
3914	421 046,10	2 209 887,34		0,10	
3915	421 036,43	2 209 862,18		0,10	
3916	421 105,52	2 209 829,93		0,10	
3917	421 101,57	2 209 821,48		0,10	
3918	421 134,18	2 209 804,13		0,10	
3919	421 145,00	2 209 798,54		0,10	
3920	421 148,69	2 209 796,83		0,10	
3921	421 158,56	2 209 816,16		0,10	
3922	421 154,95	2 209 817,60		0,10	
3923	421 156,43	2 209 821,31		0,10	
3924	421 160,21	2 209 819,81		0,10	
3925	421 160,61	2 209 820,17		0,10	
3926	421 163,50	2 209 825,82		0,10	
3927	421 185,86	2 209 832,58		0,10	
3928	421 223,77	2 209 899,86		0,10	
3929	421 162,72	2 209 933,16		0,10	
3930	421 157,59	2 209 923,71		0,10	
3931	421 154,07	2 209 925,62		0,10	
3932	421 159,21	2 209 935,07		0,10	
3933	421 133,62	2 209 948,98		0,10	
3934	421 037,14	2 210 000,31		0,10	
3935	420 986,23	2 210 028,40		0,10	
3936	420 897,18	2 210 074,99		0,10	
3937	420 870,83	2 210 089,23		0,10	
3938	420 867,83	2 210 083,90		0,10	
3939	420 885,26	2 210 074,09		0,10	
3940	420 902,30	2 210 064,84		0,10	

Раздел 2

Сведения о местоположении границ объекта					
1	2	3	4	5	6
3941	420 928,06	2 210 051,15	Аналитический метод	0,10	—
3942	420 963,42	2 210 032,75		0,10	
3943	421 047,86	2 209 987,06		0,10	
3944	421 045,95	2 209 983,54		0,10	
3945	420 961,54	2 210 029,22		0,10	
3946	420 926,20	2 210 047,61		0,10	
3947	420 900,40	2 210 061,32		0,10	
3948	420 883,32	2 210 070,59		0,10	
3949	420 865,87	2 210 080,41		0,10	
3950	420 834,36	2 210 024,40		0,10	
3883	420 851,71	2 210 013,71		0,10	
Вырез 5 из 9					
3951	422 572,41	2 209 879,74	Аналитический метод	0,10	—
3952	422 573,04	2 209 881,28		0,10	
3953	422 572,28	2 209 880,01		0,10	
3951	422 572,41	2 209 879,74		0,10	
Вырез 6 из 9					
3954	422 344,16	2 209 915,35	Аналитический метод	0,10	—
3955	422 350,79	2 209 947,88		0,10	
3956	422 367,40	2 210 035,58		0,10	
3957	422 361,38	2 210 037,35		0,10	
3958	422 355,42	2 210 000,99		0,10	
3959	422 351,40	2 209 975,17		0,10	
3960	422 345,23	2 209 940,52		0,10	
3961	422 341,26	2 209 915,81		0,10	
3954	422 344,16	2 209 915,35		0,10	
Вырез 7 из 9					
3962	421 939,01	2 210 211,49	Аналитический метод	0,10	—
3963	421 950,87	2 210 206,97		0,10	
3964	421 951,54	2 210 208,72		0,10	
3965	421 955,28	2 210 207,31		0,10	
3966	421 954,61	2 210 205,55		0,10	
3967	421 985,57	2 210 193,68		0,10	
3968	421 986,56	2 210 196,27		0,10	
3969	421 990,30	2 210 194,83		0,10	
3970	421 989,30	2 210 192,24		0,10	
3971	421 995,90	2 210 189,69		0,10	
3972	421 996,94	2 210 192,41		0,10	
3973	422 000,68	2 210 190,97		0,10	
3974	421 999,63	2 210 188,25		0,10	
3975	422 003,46	2 210 186,77		0,10	
3976	422 004,51	2 210 189,48		0,10	
3977	422 008,24	2 210 188,04		0,10	
3978	422 007,20	2 210 185,33		0,10	
3979	422 019,11	2 210 180,89		0,10	
3980	422 020,13	2 210 183,63		0,10	
3981	422 023,88	2 210 182,23		0,10	
3982	422 022,86	2 210 179,50		0,10	
3983	422 036,64	2 210 174,43		0,10	
3984	422 037,29	2 210 176,21		0,10	
3985	422 041,04	2 210 174,84		0,10	
3986	422 040,40	2 210 173,06		0,10	
3987	422 044,58	2 210 171,54		0,10	
3988	422 068,30	2 210 166,20		0,10	
3989	422 111,39	2 210 159,67		0,10	

Раздел 2

Сведения о местоположении границ объекта					
1	2	3	4	5	6
3990	422 111,71	2 210 161,84		0,10	
3991	422 115,67	2 210 161,25		0,10	
3992	422 115,35	2 210 159,09		0,10	
3993	422 130,02	2 210 156,91		0,10	
3994	422 144,27	2 210 155,02		0,10	
3995	422 144,45	2 210 156,42		0,10	
3996	422 148,42	2 210 155,90		0,10	
3997	422 148,23	2 210 154,50		0,10	
3998	422 155,25	2 210 153,56		0,10	
3999	422 167,02	2 210 151,70		0,10	
4000	422 167,25	2 210 153,17		0,10	
4001	422 171,20	2 210 152,55		0,10	
4002	422 170,97	2 210 151,07		0,10	
4003	422 177,39	2 210 150,06		0,10	
4004	422 180,33	2 210 167,63		0,10	
4005	422 179,70	2 210 167,73		0,10	
4006	422 180,35	2 210 171,70		0,10	
4007	422 184,95	2 210 170,99		0,10	
4008	422 181,34	2 210 149,43		0,10	
4009	422 192,94	2 210 147,59		0,10	
4010	422 193,34	2 210 150,14		0,10	
4011	422 197,29	2 210 149,51		0,10	
4012	422 196,89	2 210 146,97		0,10	
4013	422 219,44	2 210 143,68		0,10	
4014	422 219,77	2 210 145,99		0,10	
4015	422 223,73	2 210 145,41		0,10	
4016	422 223,40	2 210 143,10		0,10	
4017	422 236,58	2 210 141,39	Аналитический метод	0,10	—
4018	422 236,86	2 210 143,65		0,10	
4019	422 240,79	2 210 142,84		0,10	
4020	422 240,55	2 210 140,90		0,10	
4021	422 247,42	2 210 140,05		0,10	
4022	422 254,12	2 210 139,00		0,10	
4023	422 254,41	2 210 140,88		0,10	
4024	422 258,36	2 210 140,26		0,10	
4025	422 258,07	2 210 138,38		0,10	
4026	422 273,82	2 210 135,92		0,10	
4027	422 274,19	2 210 138,25		0,10	
4028	422 278,14	2 210 137,64		0,10	
4029	422 277,78	2 210 135,30		0,10	
4030	422 313,22	2 210 130,29		0,10	
4031	422 313,56	2 210 132,76		0,10	
4032	422 317,53	2 210 132,21		0,10	
4033	422 317,18	2 210 129,74		0,10	
4034	422 340,26	2 210 126,63		0,10	
4035	422 340,58	2 210 129,00		0,10	
4036	422 344,54	2 210 128,46		0,10	
4037	422 344,23	2 210 126,10		0,10	
4038	422 379,40	2 210 122,10		0,10	
4039	422 382,13	2 210 138,47		0,10	
4040	422 377,34	2 210 139,21		0,10	
4041	422 377,95	2 210 143,16		0,10	
4042	422 382,77	2 210 142,42		0,10	
4043	422 386,82	2 210 167,54		0,10	
4044	422 382,07	2 210 168,27		0,10	

Раздел 2

Сведения о местоположении границ объекта					
1	2	3	4	5	6
4045	422 382,68	2 210 172,22		0,10	
4046	422 387,46	2 210 171,48		0,10	
4047	422 391,77	2 210 198,20		0,10	
4048	422 348,80	2 210 207,79		0,10	
4049	422 344,76	2 210 189,66		0,10	
4050	422 340,86	2 210 190,53		0,10	
4051	422 344,90	2 210 208,66		0,10	
4052	422 328,09	2 210 212,41		0,10	
4053	422 324,15	2 210 194,72		0,10	
4054	422 320,24	2 210 195,59		0,10	
4055	422 324,19	2 210 213,28		0,10	
4056	422 305,02	2 210 217,61		0,10	
4057	422 300,96	2 210 200,17		0,10	
4058	422 297,07	2 210 201,08		0,10	
4059	422 301,12	2 210 218,52		0,10	
4060	422 278,76	2 210 223,75		0,10	
4061	422 274,50	2 210 205,53		0,10	
4062	422 270,61	2 210 206,44		0,10	
4063	422 274,86	2 210 224,65		0,10	
4064	422 251,24	2 210 230,61		0,10	
4065	422 246,39	2 210 211,69		0,10	
4066	422 242,51	2 210 212,69		0,10	
4067	422 247,37	2 210 231,60		0,10	
4068	422 229,50	2 210 236,06		0,10	
4069	422 224,90	2 210 216,74		0,10	
4070	422 221,00	2 210 217,66		0,10	
4071	422 225,60	2 210 236,98		0,10	
4072	422 210,52	2 210 240,58	Аналитический метод	0,10	—
4073	422 205,82	2 210 220,84		0,10	
4074	422 201,93	2 210 221,76		0,10	
4075	422 206,63	2 210 241,50		0,10	
4076	422 185,67	2 210 246,49		0,10	
4077	422 180,99	2 210 226,97		0,10	
4078	422 177,10	2 210 227,90		0,10	
4079	422 181,78	2 210 247,42		0,10	
4080	422 161,34	2 210 252,10		0,10	
4081	422 156,87	2 210 232,24		0,10	
4082	422 152,97	2 210 233,12		0,10	
4083	422 157,44	2 210 252,98		0,10	
4084	422 145,27	2 210 255,72		0,10	
4085	422 140,80	2 210 235,85		0,10	
4086	422 136,90	2 210 236,73		0,10	
4087	422 141,37	2 210 256,60		0,10	
4088	422 132,11	2 210 258,68		0,10	
4089	422 127,62	2 210 238,77		0,10	
4090	422 123,72	2 210 239,65		0,10	
4091	422 128,21	2 210 259,56		0,10	
4092	422 118,50	2 210 261,75		0,10	
4093	422 113,95	2 210 241,59		0,10	
4094	422 110,05	2 210 242,47		0,10	
4095	422 114,60	2 210 262,63		0,10	
4096	422 109,63	2 210 263,75		0,10	
4097	422 105,03	2 210 243,35		0,10	
4098	422 101,13	2 210 244,23		0,10	
4099	422 105,73	2 210 264,63		0,10	

Раздел 2

Сведения о местоположении границ объекта					
1	2	3	4	5	6
4100	422 087,75	2 210 268,68	Аналитический метод	0,10	—
4101	422 080,91	2 210 269,91		0,10	
4102	422 077,26	2 210 249,71		0,10	
4103	422 073,32	2 210 250,43		0,10	
4104	422 076,97	2 210 270,62		0,10	
4105	422 041,99	2 210 276,89		0,10	
4106	422 038,41	2 210 256,83		0,10	
4107	422 034,47	2 210 257,54		0,10	
4108	422 038,05	2 210 277,59		0,10	
4109	422 027,79	2 210 279,43		0,10	
4110	422 024,26	2 210 259,71		0,10	
4111	422 020,33	2 210 260,42		0,10	
4112	422 023,85	2 210 280,13		0,10	
4113	422 007,56	2 210 283,00		0,10	
4114	422 004,36	2 210 264,45		0,10	
4115	422 000,42	2 210 265,13		0,10	
4116	422 003,61	2 210 283,68		0,10	
4117	421 976,41	2 210 288,37		0,10	
4118	421 957,07	2 210 280,32		0,10	
4119	421 953,57	2 210 271,21		0,10	
4120	421 956,15	2 210 270,29		0,10	
4121	421 954,89	2 210 266,47		0,10	
4122	421 952,13	2 210 267,48		0,10	
4123	421 934,09	2 210 218,49		0,10	
4124	421 929,16	2 210 218,64		0,10	
4125	421 928,03	2 210 215,67		0,10	
3962	421 939,01	2 210 211,49		0,10	
Вырез 8 из 9					
4126	421 258,99	2 211 059,31	Аналитический метод	0,10	—
4127	421 271,72	2 211 052,57		0,10	
4128	421 262,07	2 211 059,07		0,10	
4129	421 258,93	2 211 064,26		0,10	
4130	421 257,96	2 211 066,81		0,10	
4131	421 255,15	2 211 061,43		0,10	
4126	421 258,99	2 211 059,31		0,10	
Вырез 9 из 9					
4132	421 717,29	2 210 227,40	Аналитический метод	0,10	—
4133	421 770,00	2 210 226,65		0,10	
4134	421 858,87	2 210 224,28		0,10	
4135	421 884,52	2 210 224,05		0,10	
4136	421 931,33	2 210 222,57		0,10	
4137	421 946,81	2 210 264,81		0,10	
4138	421 953,96	2 210 283,35		0,10	
4139	421 963,74	2 210 287,43		0,10	
4140	421 954,50	2 210 289,98		0,10	
4141	421 971,35	2 210 340,81		0,10	
4142	421 987,30	2 210 386,59		0,10	
4143	421 984,14	2 210 394,39		0,10	
4144	421 954,44	2 210 396,27		0,10	
4145	421 923,33	2 210 397,34		0,10	
4146	421 871,29	2 210 401,69		0,10	
4147	421 870,95	2 210 394,11		0,10	
4148	421 869,70	2 210 385,14		0,10	
4149	421 869,75	2 210 373,17		0,10	
4150	421 863,81	2 210 365,63		0,10	

Раздел 2

Сведения о местоположении границ объекта					
1	2	3	4	5	6
4151	421 858,36	2 210 357,25	Аналитический метод	0,10	—
4152	421 861,13	2 210 345,69		0,10	
4153	421 861,95	2 210 339,38		0,10	
4154	421 864,01	2 210 331,34		0,10	
4155	421 868,82	2 210 329,53		0,10	
4156	421 872,15	2 210 329,74		0,10	
4157	421 871,84	2 210 323,77		0,10	
4158	421 867,84	2 210 323,98		0,10	
4159	421 867,93	2 210 325,59		0,10	
4160	421 860,65	2 210 328,33		0,10	
4161	421 858,01	2 210 338,62		0,10	
4162	421 857,19	2 210 344,97		0,10	
4163	421 854,07	2 210 357,99		0,10	
4164	421 860,56	2 210 367,96		0,10	
4165	421 865,74	2 210 374,55		0,10	
4166	421 865,69	2 210 385,41		0,10	
4167	421 866,96	2 210 394,47		0,10	
4168	421 867,19	2 210 399,53		0,10	
4169	421 843,97	2 210 400,19		0,10	
4170	421 835,08	2 210 405,13		0,10	
4171	421 830,30	2 210 405,71		0,10	
4172	421 799,41	2 210 408,28		0,10	
4173	421 782,86	2 210 408,76		0,10	
4174	421 769,25	2 210 407,99		0,10	
4175	421 755,68	2 210 405,06		0,10	
4176	421 748,07	2 210 401,13		0,10	
4177	421 745,26	2 210 396,98		0,10	
4178	421 743,34	2 210 392,60		0,10	
4179	421 751,16	2 210 389,97		0,10	
4180	421 746,29	2 210 373,20		0,10	
4181	421 806,05	2 210 368,09		0,10	
4182	421 805,71	2 210 364,11		0,10	
4183	421 745,16	2 210 369,29		0,10	
4184	421 736,05	2 210 337,90		0,10	
4185	421 717,98	2 210 272,22		0,10	
4186	421 706,25	2 210 227,56		0,10	
4132	421 717,29	2 210 227,40		0,10	
4187	420 532,93	2 209 401,14	Аналитический метод	0,10	—
4188	420 602,69	2 209 390,19		0,10	
4189	420 604,17	2 209 399,59		0,10	
4190	420 608,12	2 209 398,97		0,10	
4191	420 606,64	2 209 389,57		0,10	
4192	420 618,65	2 209 387,67		0,10	
4193	420 620,23	2 209 397,66		0,10	
4194	420 624,18	2 209 397,03		0,10	
4195	420 622,60	2 209 387,04		0,10	
4196	420 639,43	2 209 384,37		0,10	
4197	420 645,88	2 209 383,57		0,10	
4198	420 647,00	2 209 392,61		0,10	
4199	420 650,97	2 209 392,11		0,10	
4200	420 649,85	2 209 383,08		0,10	
4201	420 663,27	2 209 381,42		0,10	
4202	420 664,33	2 209 390,00		0,10	
4203	420 668,30	2 209 389,51		0,10	
4204	420 667,24	2 209 380,93		0,10	

Раздел 2

Сведения о местоположении границ объекта					
1	2	3	4	5	6
4205	420 670,96	2 209 380,47		0,10	
4206	420 672,00	2 209 388,86		0,10	
4207	420 675,97	2 209 388,37		0,10	
4208	420 674,93	2 209 379,98		0,10	
4209	420 705,83	2 209 376,30		0,10	
4210	420 706,57	2 209 382,83		0,10	
4211	420 710,54	2 209 382,38		0,10	
4212	420 709,80	2 209 375,84		0,10	
4213	420 723,20	2 209 374,30		0,10	
4214	420 723,93	2 209 380,55		0,10	
4215	420 727,91	2 209 380,08		0,10	
4216	420 727,17	2 209 373,85		0,10	
4217	420 742,71	2 209 371,90		0,10	
4218	420 743,50	2 209 377,62		0,10	
4219	420 747,46	2 209 377,08		0,10	
4220	420 746,67	2 209 371,34		0,10	
4221	420 777,35	2 209 367,12		0,10	
4222	420 778,32	2 209 374,55		0,10	
4223	420 782,28	2 209 374,03		0,10	
4224	420 781,32	2 209 366,61		0,10	
4225	420 794,31	2 209 364,93		0,10	
4226	420 795,18	2 209 371,64		0,10	
4227	420 799,15	2 209 371,12		0,10	
4228	420 798,27	2 209 364,42		0,10	
4229	420 811,29	2 209 362,73		0,10	
4230	420 812,13	2 209 369,23		0,10	
4231	420 816,10	2 209 368,72		0,10	
4232	420 815,26	2 209 362,22	Аналитический метод	0,10	—
4233	420 829,02	2 209 360,40		0,10	
4234	420 829,95	2 209 366,95		0,10	
4235	420 833,91	2 209 366,39		0,10	
4236	420 832,98	2 209 359,84		0,10	
4237	420 854,90	2 209 356,74		0,10	
4238	420 855,83	2 209 363,27		0,10	
4239	420 859,79	2 209 362,71		0,10	
4240	420 858,86	2 209 356,17		0,10	
4241	420 878,37	2 209 353,87		0,10	
4242	420 879,04	2 209 359,74		0,10	
4243	420 883,02	2 209 359,29		0,10	
4244	420 882,35	2 209 353,41		0,10	
4245	420 896,28	2 209 351,83		0,10	
4246	420 896,85	2 209 356,79		0,10	
4247	420 900,83	2 209 356,33		0,10	
4248	420 900,26	2 209 351,38		0,10	
4249	420 917,20	2 209 349,45		0,10	
4250	420 917,92	2 209 357,27		0,10	
4251	420 921,23	2 209 419,93		0,10	
4252	420 898,31	2 209 421,17		0,10	
4253	420 899,96	2 209 449,99		0,10	
4254	420 892,30	2 209 451,25		0,10	
4255	420 892,07	2 209 449,88		0,10	
4256	420 888,13	2 209 450,53		0,10	
4257	420 888,35	2 209 451,91		0,10	
4258	420 870,44	2 209 454,87		0,10	
4259	420 870,14	2 209 452,89		0,10	

Раздел 2

Сведения о местоположении границ объекта					
1	2	3	4	5	6
4260	420 866,18	2 209 453,50		0,10	
4261	420 866,49	2 209 455,49		0,10	
4262	420 854,91	2 209 457,26		0,10	
4263	420 854,61	2 209 455,31		0,10	
4264	420 850,66	2 209 455,92		0,10	
4265	420 850,96	2 209 457,87		0,10	
4266	420 837,80	2 209 459,88		0,10	
4267	420 821,75	2 209 462,03		0,10	
4268	420 821,68	2 209 461,45		0,10	
4269	420 817,71	2 209 461,98		0,10	
4270	420 817,79	2 209 462,56		0,10	
4271	420 811,87	2 209 463,35		0,10	
4272	420 811,68	2 209 461,92		0,10	
4273	420 807,72	2 209 462,45		0,10	
4274	420 807,91	2 209 463,88		0,10	
4275	420 796,31	2 209 465,32		0,10	
4276	420 796,14	2 209 463,88		0,10	
4277	420 792,17	2 209 464,34		0,10	
4278	420 792,34	2 209 465,79		0,10	
4279	420 771,36	2 209 468,25		0,10	
4280	420 764,68	2 209 469,20		0,10	
4281	420 764,62	2 209 468,81		0,10	
4282	420 760,67	2 209 469,41		0,10	
4283	420 760,72	2 209 469,76		0,10	
4284	420 742,55	2 209 472,35		0,10	
4285	420 738,59	2 209 472,91		0,10	
4286	420 713,34	2 209 476,72		0,10	
4287	420 713,21	2 209 475,80	Аналитический метод	0,10	—
4288	420 709,25	2 209 476,39		0,10	
4289	420 709,39	2 209 477,31		0,10	
4290	420 704,35	2 209 478,07		0,10	
4291	420 704,20	2 209 477,14		0,10	
4292	420 700,25	2 209 477,79		0,10	
4293	420 700,40	2 209 478,69		0,10	
4294	420 682,97	2 209 481,57		0,10	
4295	420 682,73	2 209 480,15		0,10	
4296	420 678,79	2 209 480,80		0,10	
4297	420 679,02	2 209 482,22		0,10	
4298	420 663,77	2 209 484,83		0,10	
4299	420 663,48	2 209 483,21		0,10	
4300	420 659,54	2 209 483,92		0,10	
4301	420 659,83	2 209 485,53		0,10	
4302	420 635,15	2 209 489,95		0,10	
4303	420 634,86	2 209 488,35		0,10	
4304	420 630,92	2 209 489,06		0,10	
4305	420 631,21	2 209 490,65		0,10	
4306	420 610,93	2 209 494,28		0,10	
4307	420 610,33	2 209 490,92		0,10	
4308	420 606,40	2 209 491,63		0,10	
4309	420 607,00	2 209 494,98		0,10	
4310	420 573,53	2 209 500,96		0,10	
4311	420 574,24	2 209 504,90		0,10	
4312	420 659,66	2 209 489,63		0,10	
4313	420 660,61	2 209 494,95		0,10	
4314	420 664,55	2 209 494,25		0,10	

Раздел 2

Сведения о местоположении границ объекта					
1	2	3	4	5	6
4315	420 663,60	2 209 488,92		0,10	
4316	420 677,09	2 209 486,59		0,10	
4317	420 678,03	2 209 492,28		0,10	
4318	420 681,98	2 209 491,63		0,10	
4319	420 681,04	2 209 485,94		0,10	
4320	420 701,26	2 209 482,61		0,10	
4321	420 702,18	2 209 488,69		0,10	
4322	420 706,13	2 209 488,09		0,10	
4323	420 705,21	2 209 481,99		0,10	
4324	420 721,20	2 209 479,58		0,10	
4325	420 722,11	2 209 485,63		0,10	
4326	420 726,07	2 209 485,04		0,10	
4327	420 725,15	2 209 478,98		0,10	
4328	420 737,65	2 209 477,09		0,10	
4329	420 738,52	2 209 483,25		0,10	
4330	420 742,48	2 209 482,68		0,10	
4331	420 741,60	2 209 476,52		0,10	
4332	420 760,52	2 209 473,83		0,10	
4333	420 761,36	2 209 479,72		0,10	
4334	420 765,32	2 209 479,16		0,10	
4335	420 764,48	2 209 473,27		0,10	
4336	420 771,88	2 209 472,22		0,10	
4337	420 788,70	2 209 470,24		0,10	
4338	420 789,38	2 209 475,97		0,10	
4339	420 793,35	2 209 475,50		0,10	
4340	420 792,68	2 209 469,78		0,10	
4341	420 803,30	2 209 468,53		0,10	
4342	420 831,53	2 209 464,76	Аналитический метод	0,10	—
4343	420 832,20	2 209 469,78		0,10	
4344	420 836,17	2 209 469,25		0,10	
4345	420 835,49	2 209 464,23		0,10	
4346	420 850,96	2 209 461,92		0,10	
4347	420 851,77	2 209 467,21		0,10	
4348	420 855,72	2 209 466,60		0,10	
4349	420 854,91	2 209 461,31		0,10	
4350	420 867,33	2 209 459,41		0,10	
4351	420 868,13	2 209 464,63		0,10	
4352	420 872,09	2 209 464,02		0,10	
4353	420 871,29	2 209 458,78		0,10	
4354	420 888,40	2 209 455,95		0,10	
4355	420 889,24	2 209 461,03		0,10	
4356	420 893,19	2 209 460,38		0,10	
4357	420 892,35	2 209 455,30		0,10	
4358	420 904,16	2 209 453,35		0,10	
4359	420 902,51	2 209 424,95		0,10	
4360	420 925,54	2 209 423,70		0,10	
4361	420 925,50	2 209 422,92		0,10	
4362	420 929,41	2 209 422,44		0,10	
4363	420 967,96	2 209 415,89		0,10	
4364	421 007,57	2 209 407,44		0,10	
4365	421 056,03	2 209 396,53		0,10	
4366	421 055,73	2 209 363,41		0,10	
4367	421 083,68	2 209 363,66		0,10	
4368	421 119,33	2 209 363,59		0,10	
4369	421 139,95	2 209 363,98		0,10	

Раздел 2

Сведения о местоположении границ объекта					
1	2	3	4	5	6
4370	421 179,10	2 209 363,02		0,10	
4371	421 205,07	2 209 363,27		0,10	
4372	421 229,04	2 209 361,61		0,10	
4373	421 229,58	2 209 369,41		0,10	
4374	421 233,57	2 209 369,14		0,10	
4375	421 233,03	2 209 361,33		0,10	
4376	421 261,34	2 209 356,55		0,10	
4377	421 262,60	2 209 364,03		0,10	
4378	421 266,54	2 209 363,36		0,10	
4379	421 265,28	2 209 355,89		0,10	
4380	421 276,16	2 209 354,05		0,10	
4381	421 277,36	2 209 361,19		0,10	
4382	421 281,31	2 209 360,52		0,10	
4383	421 280,10	2 209 353,39		0,10	
4384	421 321,90	2 209 346,24		0,10	
4385	421 322,92	2 209 352,25		0,10	
4386	421 326,86	2 209 351,59		0,10	
4387	421 325,85	2 209 345,56		0,10	
4388	421 346,85	2 209 341,96		0,10	
4389	421 347,78	2 209 347,38		0,10	
4390	421 351,72	2 209 346,70		0,10	
4391	421 350,79	2 209 341,28		0,10	
4392	421 352,57	2 209 340,97		0,10	
4393	421 351,89	2 209 337,03		0,10	
4394	421 335,33	2 209 339,88		0,10	
4395	421 334,96	2 209 337,77		0,10	
4396	421 331,02	2 209 338,45		0,10	
4397	421 331,38	2 209 340,55	Аналитический метод	0,10	—
4398	421 324,60	2 209 341,72		0,10	
4399	421 324,49	2 209 341,08		0,10	
4400	421 320,55	2 209 341,76		0,10	
4401	421 320,66	2 209 342,39		0,10	
4402	421 298,94	2 209 346,12		0,10	
4403	421 298,40	2 209 342,97		0,10	
4404	421 294,46	2 209 343,64		0,10	
4405	421 295,00	2 209 346,80		0,10	
4406	421 276,61	2 209 349,92		0,10	
4407	421 276,30	2 209 348,13		0,10	
4408	421 272,36	2 209 348,81		0,10	
4409	421 272,66	2 209 350,59		0,10	
4410	421 253,49	2 209 353,82		0,10	
4411	421 253,08	2 209 351,33		0,10	
4412	421 249,13	2 209 352,00		0,10	
4413	421 249,55	2 209 354,49		0,10	
4414	421 232,52	2 209 357,36		0,10	
4415	421 230,68	2 209 357,49		0,10	
4416	421 230,52	2 209 355,24		0,10	
4417	421 226,53	2 209 355,53		0,10	
4418	421 226,69	2 209 357,76		0,10	
4419	421 204,95	2 209 359,27		0,10	
4420	421 197,96	2 209 359,20		0,10	
4421	421 197,99	2 209 356,60		0,10	
4422	421 193,99	2 209 356,56		0,10	
4423	421 193,96	2 209 359,16		0,10	
4424	421 177,35	2 209 359,06		0,10	

Раздел 2

Сведения о местоположении границ объекта					
1	2	3	4	5	6
4425	421 177,35	2 209 356,14		0,10	
4426	421 173,35	2 209 356,14		0,10	
4427	421 173,35	2 209 359,16		0,10	
4428	421 149,23	2 209 359,75		0,10	
4429	421 149,19	2 209 358,06		0,10	
4430	421 145,19	2 209 358,16		0,10	
4431	421 145,23	2 209 359,85		0,10	
4432	421 139,94	2 209 359,98		0,10	
4433	421 119,36	2 209 359,59		0,10	
4434	421 112,35	2 209 359,60		0,10	
4435	421 112,35	2 209 358,82		0,10	
4436	421 108,35	2 209 358,95		0,10	
4437	421 108,35	2 209 359,61		0,10	
4438	421 083,69	2 209 359,66		0,10	
4439	421 051,69	2 209 359,38		0,10	
4440	421 052,00	2 209 393,34		0,10	
4441	421 006,71	2 209 403,53		0,10	
4442	420 967,21	2 209 411,96		0,10	
4443	420 928,83	2 209 418,48		0,10	
4444	420 925,28	2 209 418,91		0,10	
4445	420 921,91	2 209 356,98		0,10	
4446	420 919,27	2 209 328,30		0,10	
4447	420 912,14	2 209 275,55		0,10	
4448	420 909,23	2 209 256,95		0,10	
4449	420 903,42	2 209 230,60		0,10	
4450	420 907,75	2 209 229,58		0,10	
4451	420 901,32	2 209 202,23		0,10	
4452	420 934,88	2 209 191,03	Аналитический метод	0,10	—
4453	420 962,35	2 209 183,20		0,10	
4454	420 966,06	2 209 195,21		0,10	
4455	421 029,43	2 209 175,34		0,10	
4456	421 034,78	2 209 192,71		0,10	
4457	421 032,10	2 209 193,54		0,10	
4458	421 033,28	2 209 197,36		0,10	
4459	421 039,78	2 209 195,36		0,10	
4460	421 033,25	2 209 174,16		0,10	
4461	421 050,27	2 209 168,93		0,10	
4462	421 050,54	2 209 170,20		0,10	
4463	421 054,46	2 209 169,39		0,10	
4464	421 053,68	2 209 165,66		0,10	
4465	421 077,33	2 209 160,70		0,10	
4466	421 078,22	2 209 164,52		0,10	
4467	421 080,97	2 209 163,89		0,10	
4468	421 093,16	2 209 208,94		0,10	
4469	421 102,51	2 209 246,51		0,10	
4470	421 110,98	2 209 278,59		0,10	
4471	421 118,29	2 209 309,23		0,10	
4472	421 160,59	2 209 307,95		0,10	
4473	421 209,15	2 209 281,48		0,10	
4474	421 245,27	2 209 283,94		0,10	
4475	421 265,05	2 209 282,63		0,10	
4476	421 302,96	2 209 279,19		0,10	
4477	421 287,39	2 209 189,10		0,10	
4478	421 278,85	2 209 137,66		0,10	
4479	421 274,91	2 209 138,31		0,10	

Раздел 2

Сведения о местоположении границ объекта					
1	2	3	4	5	6
4480	421 276,17	2 209 145,91		0,10	
4481	421 271,89	2 209 146,62		0,10	
4482	421 272,54	2 209 150,57		0,10	
4483	421 276,82	2 209 149,86		0,10	
4484	421 282,21	2 209 182,33		0,10	
4485	421 278,07	2 209 183,01		0,10	
4486	421 278,73	2 209 186,96		0,10	
4487	421 282,86	2 209 186,27		0,10	
4488	421 285,96	2 209 204,11		0,10	
4489	421 281,61	2 209 204,87		0,10	
4490	421 282,30	2 209 208,81		0,10	
4491	421 286,65	2 209 208,05		0,10	
4492	421 291,66	2 209 236,77		0,10	
4493	421 287,12	2 209 237,54		0,10	
4494	421 287,80	2 209 241,49		0,10	
4495	421 292,33	2 209 240,71		0,10	
4496	421 294,82	2 209 255,29		0,10	
4497	421 290,57	2 209 256,02		0,10	
4498	421 291,24	2 209 259,96		0,10	
4499	421 295,50	2 209 259,23		0,10	
4500	421 298,29	2 209 275,60		0,10	
4501	421 264,74	2 209 278,64		0,10	
4502	421 245,27	2 209 279,93		0,10	
4503	421 217,01	2 209 278,01		0,10	
4504	421 215,40	2 209 270,50		0,10	
4505	421 218,38	2 209 269,85		0,10	
4506	421 217,53	2 209 265,94		0,10	
4507	421 214,55	2 209 266,59	Аналитический метод	0,10	—
4508	421 210,46	2 209 247,60		0,10	
4509	421 213,22	2 209 247,00		0,10	
4510	421 212,38	2 209 243,09		0,10	
4511	421 209,62	2 209 243,69		0,10	
4512	421 204,84	2 209 221,52		0,10	
4513	421 207,57	2 209 220,92		0,10	
4514	421 206,71	2 209 217,02		0,10	
4515	421 204,00	2 209 217,61		0,10	
4516	421 200,11	2 209 199,80		0,10	
4517	421 202,85	2 209 199,20		0,10	
4518	421 201,99	2 209 195,29		0,10	
4519	421 199,25	2 209 195,89		0,10	
4520	421 186,29	2 209 134,43		0,10	
4521	421 184,39	2 209 124,55		0,10	
4522	421 186,10	2 209 124,22		0,10	
4523	421 185,34	2 209 120,29		0,10	
4524	421 183,63	2 209 120,62		0,10	
4525	421 176,22	2 209 082,24		0,10	
4526	421 158,29	2 209 076,63		0,10	
4527	421 128,27	2 209 080,86		0,10	
4528	421 129,39	2 209 085,23		0,10	
4529	421 133,26	2 209 084,20		0,10	
4530	421 157,95	2 209 080,72		0,10	
4531	421 172,75	2 209 085,35		0,10	
4532	421 174,39	2 209 093,85		0,10	
4533	421 169,42	2 209 094,81		0,10	
4534	421 170,18	2 209 098,73		0,10	

Раздел 2

Сведения о местоположении границ объекта					
1	2	3	4	5	6
4535	421 175,15	2 209 097,78		0,10	
4536	421 182,31	2 209 134,88		0,10	
4537	421 177,94	2 209 135,79		0,10	
4538	421 178,75	2 209 139,71		0,10	
4539	421 183,12	2 209 138,80		0,10	
4540	421 192,39	2 209 183,21		0,10	
4541	421 188,79	2 209 183,99		0,10	
4542	421 189,64	2 209 187,90		0,10	
4543	421 193,24	2 209 187,11		0,10	
4544	421 197,33	2 209 205,81		0,10	
4545	421 193,83	2 209 206,60		0,10	
4546	421 194,71	2 209 210,50		0,10	
4547	421 198,18	2 209 209,72		0,10	
4548	421 202,17	2 209 228,10		0,10	
4549	421 198,19	2 209 228,95		0,10	
4550	421 199,03	2 209 232,86		0,10	
4551	421 203,01	2 209 232,01		0,10	
4552	421 206,34	2 209 247,47		0,10	
4553	421 202,54	2 209 248,29		0,10	
4554	421 203,38	2 209 252,20		0,10	
4555	421 207,18	2 209 251,38		0,10	
4556	421 210,74	2 209 267,88		0,10	
4557	421 206,95	2 209 268,70		0,10	
4558	421 207,79	2 209 272,61		0,10	
4559	421 211,58	2 209 271,79		0,10	
4560	421 212,86	2 209 277,73		0,10	
4561	421 208,26	2 209 277,41		0,10	
4562	421 159,52	2 209 303,98	Аналитический метод	0,10	—
4563	421 121,43	2 209 305,14		0,10	
4564	421 118,55	2 209 293,05		0,10	
4565	421 123,32	2 209 291,91		0,10	
4566	421 122,39	2 209 288,02		0,10	
4567	421 117,62	2 209 289,16		0,10	
4568	421 114,86	2 209 277,58		0,10	
4569	421 119,14	2 209 276,46		0,10	
4570	421 118,13	2 209 272,59		0,10	
4571	421 113,84	2 209 273,71		0,10	
4572	421 108,80	2 209 254,66		0,10	
4573	421 114,24	2 209 253,26		0,10	
4574	421 113,24	2 209 249,38		0,10	
4575	421 107,78	2 209 250,79		0,10	
4576	421 103,97	2 209 235,80		0,10	
4577	421 109,25	2 209 234,48		0,10	
4578	421 108,28	2 209 230,60		0,10	
4579	421 103,00	2 209 231,91		0,10	
4580	421 097,71	2 209 210,66		0,10	
4581	421 103,64	2 209 209,07		0,10	
4582	421 102,60	2 209 205,21		0,10	
4583	421 096,72	2 209 206,79		0,10	
4584	421 091,93	2 209 188,94		0,10	
4585	421 097,93	2 209 187,33		0,10	
4586	421 096,89	2 209 183,46		0,10	
4587	421 090,89	2 209 185,07		0,10	
4588	421 083,81	2 209 159,13		0,10	
4589	421 081,22	2 209 159,73		0,10	

Раздел 2

Сведения о местоположении границ объекта					
1	2	3	4	5	6
4590	421 080,20	2 209 155,33		0,10	
4591	421 088,84	2 209 153,52		0,10	
4592	421 088,02	2 209 149,60		0,10	
4593	421 079,30	2 209 151,43		0,10	
4594	421 076,80	2 209 140,55		0,10	
4595	421 072,62	2 209 120,62		0,10	
4596	421 062,85	2 209 070,22		0,10	
4597	421 054,49	2 209 072,34		0,10	
4598	421 046,86	2 209 039,03		0,10	
4599	421 046,02	2 209 039,22		0,10	
4600	421 044,36	2 209 032,46		0,10	
4601	421 073,57	2 209 025,07		0,10	
4602	421 075,22	2 209 031,62		0,10	
4603	421 079,10	2 209 030,64		0,10	
4604	421 077,45	2 209 024,09		0,10	
4605	421 113,32	2 209 015,02		0,10	
4606	421 118,92	2 209 037,16		0,10	
4607	421 122,79	2 209 036,18		0,10	
4608	421 116,22	2 209 010,16		0,10	
4609	421 043,38	2 209 028,58		0,10	
4610	421 032,08	2 208 978,90		0,10	
4611	421 051,99	2 208 972,55		0,10	
4612	421 057,53	2 208 989,89		0,10	
4613	421 061,34	2 208 988,68		0,10	
4614	421 054,58	2 208 967,51		0,10	
4615	421 053,41	2 208 967,88		0,10	
4616	421 048,32	2 208 952,85		0,10	
4617	421 026,27	2 208 885,81	Аналитический метод	0,10	—
4618	421 058,57	2 208 871,41		0,10	
4619	421 062,44	2 208 870,39		0,10	
4620	421 054,20	2 208 839,20		0,10	
4621	421 050,13	2 208 823,06		0,10	
4622	421 045,04	2 208 802,14		0,10	
4623	421 042,09	2 208 789,22		0,10	
4624	421 044,24	2 208 788,73		0,10	
4625	421 026,18	2 208 699,85		0,10	
4626	421 021,27	2 208 679,74		0,10	
4627	421 042,22	2 208 672,30		0,10	
4628	421 043,42	2 208 675,56		0,10	
4629	421 085,52	2 208 655,07		0,10	
4630	421 118,53	2 208 639,99		0,10	
4631	421 147,42	2 208 628,28		0,10	
4632	421 184,85	2 208 613,47		0,10	
4633	421 215,53	2 208 603,15		0,10	
4634	421 255,87	2 208 591,74		0,10	
4635	421 257,06	2 208 594,37		0,10	
4636	421 260,70	2 208 592,71		0,10	
4637	421 247,23	2 208 563,01		0,10	
4638	421 238,81	2 208 565,98		0,10	
4639	421 240,33	2 208 570,30		0,10	
4640	421 241,93	2 208 573,97		0,10	
4641	421 245,34	2 208 572,48		0,10	
4642	421 243,91	2 208 568,42		0,10	
4643	421 245,10	2 208 568,00		0,10	
4644	421 254,20	2 208 588,06		0,10	

Раздел 2

Сведения о местоположении границ объекта					
1	2	3	4	5	6
4645	421 214,35	2 208 599,33		0,10	
4646	421 183,48	2 208 609,71		0,10	
4647	421 145,94	2 208 624,56		0,10	
4648	421 116,95	2 208 636,32		0,10	
4649	421 083,81	2 208 651,45		0,10	
4650	421 045,65	2 208 670,02		0,10	
4651	421 044,60	2 208 667,17		0,10	
4652	421 033,66	2 208 671,18		0,10	
4653	421 016,52	2 208 677,16		0,10	
4654	421 022,28	2 208 700,73		0,10	
4655	421 039,07	2 208 783,85		0,10	
4656	421 014,21	2 208 788,48		0,10	
4657	420 968,12	2 208 797,94		0,10	
4658	420 941,08	2 208 802,85		0,10	
4659	420 923,55	2 208 806,75		0,10	
4660	420 898,96	2 208 811,65		0,10	
4661	420 896,23	2 208 804,08		0,10	
4662	420 868,05	2 208 811,76		0,10	
4663	420 828,30	2 208 822,17		0,10	
4664	420 831,10	2 208 832,85		0,10	
4665	420 834,97	2 208 831,84		0,10	
4666	420 833,18	2 208 825,02		0,10	
4667	420 869,08	2 208 815,63		0,10	
4668	420 893,72	2 208 808,91		0,10	
4669	420 896,37	2 208 816,24		0,10	
4670	420 924,37	2 208 810,66		0,10	
4671	420 941,88	2 208 806,78		0,10	
4672	420 968,88	2 208 801,87	Аналитический метод	0,10	—
4673	421 014,98	2 208 792,40		0,10	
4674	421 037,75	2 208 788,17		0,10	
4675	421 045,22	2 208 819,90		0,10	
4676	421 050,32	2 208 840,20		0,10	
4677	421 057,54	2 208 867,50		0,10	
4678	421 021,34	2 208 883,63		0,10	
4679	421 044,53	2 208 954,11		0,10	
4680	421 049,60	2 208 969,10		0,10	
4681	421 027,36	2 208 976,21		0,10	
4682	421 027,59	2 208 977,23		0,10	
4683	421 026,35	2 208 977,51		0,10	
4684	421 027,24	2 208 981,41		0,10	
4685	421 028,49	2 208 981,13		0,10	
4686	421 031,57	2 208 994,52		0,10	
4687	421 030,10	2 208 994,85		0,10	
4688	421 031,00	2 208 998,75		0,10	
4689	421 032,46	2 208 998,41		0,10	
4690	421 034,80	2 209 008,63		0,10	
4691	421 033,38	2 209 008,94		0,10	
4692	421 034,23	2 209 012,85		0,10	
4693	421 035,65	2 209 012,54		0,10	
4694	421 037,79	2 209 022,37		0,10	
4695	421 036,47	2 209 022,65		0,10	
4696	421 037,32	2 209 026,56		0,10	
4697	421 038,66	2 209 026,27		0,10	
4698	421 041,18	2 209 036,22		0,10	
4699	421 039,62	2 209 036,62		0,10	

Раздел 2

Сведения о местоположении границ объекта					
1	2	3	4	5	6
4700	421 040,60	2 209 040,50	Аналитический метод	0,10	—
4701	421 042,12	2 209 040,11		0,10	
4702	421 043,01	2 209 044,01		0,10	
4703	421 043,86	2 209 043,82		0,10	
4704	421 051,50	2 209 077,22		0,10	
4705	421 059,73	2 209 075,14		0,10	
4706	421 068,70	2 209 121,41		0,10	
4707	421 072,89	2 209 141,41		0,10	
4708	421 076,44	2 209 156,80		0,10	
4709	421 052,86	2 209 161,74		0,10	
4710	421 050,20	2 209 149,05		0,10	
4711	421 046,29	2 209 149,87		0,10	
4712	421 049,45	2 209 164,99		0,10	
4713	421 018,93	2 209 174,39		0,10	
4714	420 968,69	2 209 190,18		0,10	
4715	420 965,02	2 209 178,28		0,10	
4716	420 964,73	2 209 178,36		0,10	
4717	420 963,85	2 209 175,29		0,10	
4718	420 960,00	2 209 176,39		0,10	
4719	420 960,88	2 209 179,46		0,10	
4720	420 951,46	2 209 182,15		0,10	
4721	420 950,67	2 209 179,37		0,10	
4722	420 946,82	2 209 180,47		0,10	
4723	420 947,61	2 209 183,24		0,10	
4724	420 937,56	2 209 186,11		0,10	
4725	420 936,84	2 209 183,58		0,10	
4726	420 932,99	2 209 184,68		0,10	
4727	420 933,71	2 209 187,21		0,10	
4728	420 924,39	2 209 190,32		0,10	
4729	420 923,48	2 209 187,59		0,10	
4730	420 919,68	2 209 188,85		0,10	
4731	420 920,59	2 209 191,58		0,10	
4732	420 910,91	2 209 194,81		0,10	
4733	420 909,85	2 209 191,65		0,10	
4734	420 906,06	2 209 192,91		0,10	
4735	420 907,12	2 209 196,08		0,10	
4736	420 898,41	2 209 198,98		0,10	
4737	420 897,13	2 209 199,28		0,10	
4738	420 896,08	2 209 196,14		0,10	
4739	420 892,29	2 209 197,41		0,10	
4740	420 894,64	2 209 204,46		0,10	
4741	420 897,51	2 209 203,50		0,10	
4742	420 902,94	2 209 226,60		0,10	
4743	420 888,67	2 209 229,96		0,10	
4744	420 888,16	2 209 227,83		0,10	
4745	420 884,27	2 209 228,74		0,10	
4746	420 884,77	2 209 230,88		0,10	
4747	420 874,57	2 209 233,28		0,10	
4748	420 874,30	2 209 232,10		0,10	
4749	420 870,40	2 209 233,02		0,10	
4750	420 870,68	2 209 234,19		0,10	
4751	420 860,88	2 209 236,50		0,10	
4752	420 860,83	2 209 236,29		0,10	
4753	420 856,93	2 209 237,21		0,10	
4754	420 857,90	2 209 241,31		0,10	

Раздел 2

Сведения о местоположении границ объекта					
1	2	3	4	5	6
4755	420 899,53	2 209 231,52	Аналитический метод	0,10	—
4756	420 905,30	2 209 257,69		0,10	
4757	420 908,18	2 209 276,13		0,10	
4758	420 915,29	2 209 328,76		0,10	
4759	420 916,84	2 209 345,47		0,10	
4760	420 861,49	2 209 351,76		0,10	
4761	420 825,96	2 209 356,80		0,10	
4762	420 768,59	2 209 364,23		0,10	
4763	420 735,75	2 209 368,83		0,10	
4764	420 689,05	2 209 374,20		0,10	
4765	420 638,87	2 209 380,41		0,10	
4766	420 532,31	2 209 397,18		0,10	
4187	420 532,93	2 209 401,14		0,10	
4767	420 327,65	2 209 091,34	Аналитический метод	0,10	—
4768	420 324,90	2 209 092,73		0,10	
4769	420 364,73	2 209 155,38		0,10	
4770	420 370,30	2 209 165,94		0,10	
4771	420 356,40	2 209 176,15		0,10	
4772	420 403,37	2 209 242,13		0,10	
4773	420 414,20	2 209 258,20		0,10	
4774	420 420,40	2 209 268,62		0,10	
4775	420 423,84	2 209 266,58		0,10	
4776	420 417,58	2 209 256,06		0,10	
4777	420 406,65	2 209 239,85		0,10	
4778	420 361,95	2 209 177,04		0,10	
4779	420 375,44	2 209 167,12		0,10	
4780	420 368,19	2 209 153,37		0,10	
4781	420 333,35	2 209 098,58		0,10	
4782	420 380,91	2 209 084,87		0,10	
4783	420 421,73	2 209 075,21		0,10	
4784	420 420,81	2 209 071,32		0,10	
4785	420 379,90	2 209 081,00		0,10	
4786	420 334,00	2 209 094,23		0,10	
4787	420 333,31	2 209 092,97		0,10	
4788	420 331,21	2 209 089,48		0,10	
4789	420 262,53	2 208 985,61		0,10	
4790	420 271,58	2 208 979,50		0,10	
4791	420 290,57	2 208 975,58		0,10	
4792	420 373,20	2 208 962,96		0,10	
4793	420 396,25	2 208 959,60		0,10	
4794	420 437,42	2 208 951,23		0,10	
4795	420 468,26	2 208 941,25		0,10	
4796	420 470,49	2 208 938,26		0,10	
4797	420 471,64	2 208 934,52		0,10	
4798	420 472,08	2 208 931,69		0,10	
4799	420 472,92	2 208 930,59		0,10	
4800	420 475,61	2 208 928,53		0,10	
4801	420 483,18	2 208 925,93		0,10	
4802	420 486,07	2 208 925,08		0,10	
4803	420 484,40	2 208 919,95		0,10	
4804	420 480,97	2 208 921,17		0,10	
4805	420 481,26	2 208 922,32		0,10	
4806	420 473,70	2 208 924,96		0,10	
4807	420 470,05	2 208 927,74		0,10	
4808	420 468,29	2 208 930,08		0,10	

Раздел 2

Сведения о местоположении границ объекта					
1	2	3	4	5	6
4809	420 467,73	2 208 933,62	Аналитический метод	0,10	—
4810	420 466,87	2 208 936,42		0,10	
4811	420 465,81	2 208 937,84		0,10	
4812	420 436,40	2 208 947,36		0,10	
4813	420 395,57	2 208 955,66		0,10	
4814	420 372,60	2 208 959,00		0,10	
4815	420 289,85	2 208 971,64		0,10	
4816	420 270,00	2 208 975,74		0,10	
4817	420 257,01	2 208 984,51		0,10	
4767	420 327,65	2 209 091,34		0,10	
4818	418 584,21	2 207 574,89	Аналитический метод	0,10	—
4819	418 585,28	2 207 576,29		0,10	
4820	418 639,30	2 207 553,14		0,10	
4821	418 640,71	2 207 557,20		0,10	
4822	418 644,85	2 207 556,87		0,10	
4823	418 642,85	2 207 550,92		0,10	
4824	418 773,91	2 207 505,18		0,10	
4825	418 842,42	2 207 487,14		0,10	
4826	418 863,99	2 207 482,37		0,10	
4827	418 892,46	2 207 476,41		0,10	
4828	418 903,27	2 207 474,44		0,10	
4829	418 983,81	2 207 461,06		0,10	
4830	418 996,74	2 207 458,23		0,10	
4831	419 156,41	2 207 416,78		0,10	
4832	419 159,79	2 207 416,31		0,10	
4833	419 188,18	2 207 413,28		0,10	
4834	419 198,10	2 207 411,79		0,10	
4835	419 198,72	2 207 471,04		0,10	
4836	419 198,24	2 207 493,39		0,10	
4837	419 197,58	2 207 508,37		0,10	
4838	419 138,02	2 207 521,54		0,10	
4839	419 107,55	2 207 527,60		0,10	
4840	419 108,33	2 207 531,52		0,10	
4841	419 138,84	2 207 525,45		0,10	
4842	419 196,44	2 207 512,72		0,10	
4843	419 200,96	2 207 534,42		0,10	
4844	419 201,64	2 207 538,55		0,10	
4845	419 143,87	2 207 553,96		0,10	
4846	419 112,71	2 207 561,71		0,10	
4847	419 115,00	2 207 569,22		0,10	
4848	419 044,70	2 207 582,01		0,10	
4849	418 932,79	2 207 600,39		0,10	
4850	418 887,63	2 207 608,67		0,10	
4851	418 799,83	2 207 626,92		0,10	
4852	418 773,67	2 207 632,02		0,10	
4853	418 731,17	2 207 639,56		0,10	
4854	418 685,33	2 207 649,34		0,10	
4855	418 639,24	2 207 657,84		0,10	
4856	418 639,86	2 207 661,62		0,10	
4857	418 612,56	2 207 666,93		0,10	
4858	418 589,55	2 207 670,67		0,10	
4859	418 590,39	2 207 674,58		0,10	
4860	418 594,34	2 207 673,94		0,10	
4861	418 613,26	2 207 670,87		0,10	
4862	418 640,51	2 207 665,57		0,10	

Раздел 2

Сведения о местоположении границ объекта					
1	2	3	4	5	6
4863	418 643,06	2 207 681,14		0,10	
4864	418 642,21	2 207 681,28		0,10	
4865	418 642,86	2 207 685,23		0,10	
4866	418 643,70	2 207 685,09		0,10	
4867	418 650,56	2 207 728,23		0,10	
4868	418 654,84	2 207 727,79		0,10	
4869	418 654,32	2 207 723,82		0,10	
4870	418 653,91	2 207 723,86		0,10	
4871	418 649,95	2 207 698,90		0,10	
4872	418 650,32	2 207 698,84		0,10	
4873	418 649,69	2 207 694,89		0,10	
4874	418 649,32	2 207 694,95		0,10	
4875	418 643,83	2 207 661,06		0,10	
4876	418 682,89	2 207 653,86		0,10	
4877	418 683,44	2 207 656,43		0,10	
4878	418 687,35	2 207 655,59		0,10	
4879	418 686,82	2 207 653,11		0,10	
4880	418 700,63	2 207 650,17		0,10	
4881	418 701,28	2 207 653,21		0,10	
4882	418 705,19	2 207 652,37		0,10	
4883	418 704,54	2 207 649,33		0,10	
4884	418 731,93	2 207 643,48		0,10	
4885	418 744,91	2 207 641,18		0,10	
4886	418 745,58	2 207 644,93		0,10	
4887	418 749,52	2 207 644,23		0,10	
4888	418 748,85	2 207 640,48		0,10	
4889	418 760,95	2 207 638,34		0,10	
4890	418 761,52	2 207 641,55	Аналитический метод	0,10	—
4891	418 765,46	2 207 640,86		0,10	
4892	418 764,89	2 207 637,64		0,10	
4893	418 787,10	2 207 633,48		0,10	
4894	418 787,63	2 207 636,23		0,10	
4895	418 791,56	2 207 635,46		0,10	
4896	418 791,02	2 207 632,71		0,10	
4897	418 815,89	2 207 627,66		0,10	
4898	418 816,60	2 207 631,04		0,10	
4899	418 820,52	2 207 630,23		0,10	
4900	418 819,81	2 207 626,84		0,10	
4901	418 836,35	2 207 623,39		0,10	
4902	418 837,07	2 207 626,85		0,10	
4903	418 840,99	2 207 626,04		0,10	
4904	418 840,27	2 207 622,58		0,10	
4905	418 874,64	2 207 615,45		0,10	
4906	418 875,35	2 207 618,88		0,10	
4907	418 879,27	2 207 618,07		0,10	
4908	418 878,56	2 207 614,64		0,10	
4909	418 888,40	2 207 612,60		0,10	
4910	418 929,58	2 207 605,05		0,10	
4911	418 930,20	2 207 608,44		0,10	
4912	418 934,14	2 207 607,72		0,10	
4913	418 933,52	2 207 604,35		0,10	
4914	418 945,96	2 207 602,29		0,10	
4915	418 946,48	2 207 605,41		0,10	
4916	418 950,42	2 207 604,76		0,10	
4917	418 949,91	2 207 601,64		0,10	

Раздел 2

Сведения о местоположении границ объекта					
1	2	3	4	5	6
4918	419 045,38	2 207 585,95		0,10	
4919	419 120,14	2 207 572,35		0,10	
4920	419 117,77	2 207 564,58		0,10	
4921	419 144,87	2 207 557,83		0,10	
4922	419 173,55	2 207 550,18		0,10	
4923	419 181,35	2 207 579,39		0,10	
4924	419 185,21	2 207 578,36		0,10	
4925	419 177,42	2 207 549,15		0,10	
4926	419 200,89	2 207 542,89		0,10	
4927	419 202,34	2 207 548,98		0,10	
4928	419 214,05	2 207 546,20		0,10	
4929	419 218,66	2 207 565,59		0,10	
4930	419 222,55	2 207 564,66		0,10	
4931	419 217,95	2 207 545,27		0,10	
4932	419 232,10	2 207 541,91		0,10	
4933	419 238,07	2 207 560,69		0,10	
4934	419 241,88	2 207 559,47		0,10	
4935	419 236,00	2 207 540,99		0,10	
4936	419 243,04	2 207 539,31		0,10	
4937	419 282,44	2 207 530,83		0,10	
4938	419 284,81	2 207 542,02		0,10	
4939	419 288,72	2 207 541,19		0,10	
4940	419 286,35	2 207 530,00		0,10	
4941	419 317,63	2 207 523,37		0,10	
4942	419 336,94	2 207 519,02		0,10	
4943	419 338,89	2 207 527,66		0,10	
4944	419 342,79	2 207 526,78		0,10	
4945	419 340,84	2 207 518,13	Аналитический метод	0,10	—
4946	419 353,77	2 207 515,22		0,10	
4947	419 372,57	2 207 511,26		0,10	
4948	419 374,15	2 207 518,75		0,10	
4949	419 378,07	2 207 517,93		0,10	
4950	419 376,49	2 207 510,43		0,10	
4951	419 398,16	2 207 505,63		0,10	
4952	419 422,72	2 207 500,78		0,10	
4953	419 423,66	2 207 506,11		0,10	
4954	419 427,60	2 207 505,41		0,10	
4955	419 427,26	2 207 503,48		0,10	
4956	419 444,47	2 207 499,37		0,10	
4957	419 444,86	2 207 500,97		0,10	
4958	419 448,75	2 207 500,03		0,10	
4959	419 448,36	2 207 498,43		0,10	
4960	419 473,13	2 207 492,24		0,10	
4961	419 473,43	2 207 493,46		0,10	
4962	419 477,31	2 207 492,51		0,10	
4963	419 477,00	2 207 491,25		0,10	
4964	419 479,13	2 207 490,71		0,10	
4965	419 479,43	2 207 491,90		0,10	
4966	419 483,30	2 207 490,90		0,10	
4967	419 483,00	2 207 489,73		0,10	
4968	419 499,43	2 207 485,55		0,10	
4969	419 556,81	2 207 473,59		0,10	
4970	419 558,26	2 207 485,67		0,10	
4971	419 562,24	2 207 485,20		0,10	
4972	419 562,19	2 207 484,84		0,10	

Раздел 2

Сведения о местоположении границ объекта					
1	2	3	4	5	6
4973	419 636,89	2 207 464,27		0,10	
4974	419 704,68	2 207 447,59		0,10	
4975	419 710,67	2 207 471,94		0,10	
4976	419 719,75	2 207 469,92		0,10	
4977	419 718,88	2 207 466,02		0,10	
4978	419 713,62	2 207 467,19		0,10	
4979	419 707,60	2 207 442,74		0,10	
4980	419 635,88	2 207 460,40		0,10	
4981	419 561,71	2 207 480,82		0,10	
4982	419 560,26	2 207 468,79		0,10	
4983	419 498,52	2 207 481,65		0,10	
4984	419 456,09	2 207 492,45		0,10	
4985	419 429,76	2 207 498,77		0,10	
4986	419 428,97	2 207 495,46		0,10	
4987	419 397,32	2 207 501,72		0,10	
4988	419 381,46	2 207 505,30		0,10	
4989	419 352,92	2 207 511,31		0,10	
4990	419 316,78	2 207 519,47		0,10	
4991	419 242,16	2 207 535,41		0,10	
4992	419 205,30	2 207 544,16		0,10	
4993	419 205,02	2 207 542,97		0,10	
4994	419 206,39	2 207 542,75		0,10	
4995	419 204,89	2 207 533,69		0,10	
4996	419 200,57	2 207 512,92		0,10	
4997	419 201,39	2 207 512,61		0,10	
4998	419 202,24	2 207 493,53		0,10	
4999	419 202,69	2 207 472,50		0,10	
5000	419 225,14	2 207 467,97	Аналитический метод	0,10	—
5001	419 239,10	2 207 466,34		0,10	
5002	419 238,64	2 207 462,36		0,10	
5003	419 224,51	2 207 464,02		0,10	
5004	419 202,72	2 207 468,42		0,10	
5005	419 202,10	2 207 411,32		0,10	
5006	419 203,11	2 207 411,05		0,10	
5007	419 255,31	2 207 403,49		0,10	
5008	419 298,96	2 207 397,76		0,10	
5009	419 314,46	2 207 395,52		0,10	
5010	419 347,10	2 207 392,46		0,10	
5011	419 347,64	2 207 398,53		0,10	
5012	419 351,62	2 207 398,18		0,10	
5013	419 351,08	2 207 392,09		0,10	
5014	419 366,90	2 207 390,60		0,10	
5015	419 421,26	2 207 384,24		0,10	
5016	419 522,79	2 207 370,46		0,10	
5017	419 517,89	2 207 332,22		0,10	
5018	419 524,47	2 207 331,11		0,10	
5019	419 524,65	2 207 332,82		0,10	
5020	419 528,63	2 207 332,39		0,10	
5021	419 527,98	2 207 326,47		0,10	
5022	419 513,44	2 207 328,91		0,10	
5023	419 514,18	2 207 334,70		0,10	
5024	419 509,09	2 207 335,36		0,10	
5025	419 503,64	2 207 256,64		0,10	
5026	419 489,08	2 207 257,13		0,10	
5027	419 487,46	2 207 220,59		0,10	

Раздел 2

Сведения о местоположении границ объекта					
1	2	3	4	5	6
5028	419 465,79	2 207 221,56		0,10	
5029	419 462,33	2 207 179,09		0,10	
5030	419 499,81	2 207 176,14		0,10	
5031	419 499,50	2 207 172,16		0,10	
5032	419 458,02	2 207 175,42		0,10	
5033	419 462,32	2 207 228,14		0,10	
5034	419 466,30	2 207 227,81		0,10	
5035	419 466,12	2 207 225,55		0,10	
5036	419 483,64	2 207 224,76		0,10	
5037	419 485,08	2 207 257,29		0,10	
5038	419 482,80	2 207 257,35		0,10	
5039	419 482,90	2 207 261,35		0,10	
5040	419 499,92	2 207 260,77		0,10	
5041	419 505,39	2 207 339,86		0,10	
5042	419 514,69	2 207 338,67		0,10	
5043	419 518,32	2 207 367,03		0,10	
5044	419 420,75	2 207 380,28		0,10	
5045	419 366,48	2 207 386,63		0,10	
5046	419 346,55	2 207 388,50		0,10	
5047	419 343,46	2 207 348,53		0,10	
5048	419 360,74	2 207 345,91		0,10	
5049	419 361,74	2 207 352,51		0,10	
5050	419 365,70	2 207 351,91		0,10	
5051	419 364,70	2 207 345,32		0,10	
5052	419 399,23	2 207 340,10		0,10	
5053	419 400,27	2 207 347,05		0,10	
5054	419 404,23	2 207 346,46		0,10	
5055	419 403,18	2 207 339,50	Аналитический метод	0,10	—
5056	419 423,22	2 207 336,48		0,10	
5057	419 424,31	2 207 343,64		0,10	
5058	419 428,26	2 207 343,04		0,10	
5059	419 427,18	2 207 335,88		0,10	
5060	419 465,60	2 207 330,08		0,10	
5061	419 466,72	2 207 337,45		0,10	
5062	419 470,67	2 207 336,86		0,10	
5063	419 469,56	2 207 329,48		0,10	
5064	419 496,54	2 207 325,40		0,10	
5065	419 497,77	2 207 333,55		0,10	
5066	419 501,72	2 207 332,96		0,10	
5067	419 499,90	2 207 320,85		0,10	
5068	419 361,67	2 207 341,73		0,10	
5069	419 361,63	2 207 341,46		0,10	
5070	419 357,68	2 207 342,06		0,10	
5071	419 357,72	2 207 342,33		0,10	
5072	419 339,18	2 207 345,13		0,10	
5073	419 341,34	2 207 373,01		0,10	
5074	419 340,73	2 207 373,07		0,10	
5075	419 341,07	2 207 377,05		0,10	
5076	419 341,65	2 207 377,00		0,10	
5077	419 342,57	2 207 388,87		0,10	
5078	419 313,99	2 207 391,55		0,10	
5079	419 297,50	2 207 393,93		0,10	
5080	419 254,75	2 207 399,53		0,10	
5081	419 203,11	2 207 407,00		0,10	
5082	419 203,60	2 207 374,68		0,10	

Раздел 2

Сведения о местоположении границ объекта					
1	2	3	4	5	6
5083	419 204,16	2 207 367,05		0,10	
5084	419 291,59	2 207 357,31		0,10	
5085	419 291,15	2 207 353,34		0,10	
5086	419 204,47	2 207 362,99		0,10	
5087	419 206,21	2 207 345,00		0,10	
5088	419 208,97	2 207 321,00		0,10	
5089	419 209,94	2 207 287,44		0,10	
5090	419 211,50	2 207 226,08		0,10	
5091	419 211,45	2 207 223,37		0,10	
5092	419 212,74	2 207 223,35		0,10	
5093	419 212,67	2 207 219,35		0,10	
5094	419 211,38	2 207 219,37		0,10	
5095	419 211,32	2 207 215,77		0,10	
5096	419 207,32	2 207 215,84		0,10	
5097	419 207,50	2 207 226,06		0,10	
5098	419 206,97	2 207 246,48		0,10	
5099	419 204,78	2 207 246,42		0,10	
5100	419 204,68	2 207 250,42		0,10	
5101	419 206,87	2 207 250,47		0,10	
5102	419 206,17	2 207 278,49		0,10	
5103	419 204,30	2 207 278,44		0,10	
5104	419 204,20	2 207 282,44		0,10	
5105	419 206,07	2 207 282,48		0,10	
5106	419 205,56	2 207 300,56		0,10	
5107	419 204,34	2 207 300,52		0,10	
5108	419 204,23	2 207 304,52		0,10	
5109	419 205,45	2 207 304,55	Аналитический метод	0,10	—
5110	419 204,98	2 207 320,71		0,10	
5111	419 201,83	2 207 348,73		0,10	
5112	419 175,97	2 207 348,99		0,10	
5113	419 176,01	2 207 352,99		0,10	
5114	419 201,44	2 207 352,73		0,10	
5115	419 200,41	2 207 363,44		0,10	
5116	419 199,60	2 207 374,50		0,10	
5117	419 199,11	2 207 407,49		0,10	
5118	419 198,06	2 207 407,76		0,10	
5119	419 187,68	2 207 409,31		0,10	
5120	419 157,72	2 207 412,56		0,10	
5121	419 157,61	2 207 411,77		0,10	
5122	419 153,65	2 207 412,33		0,10	
5123	419 153,79	2 207 413,33		0,10	
5124	418 995,81	2 207 454,34		0,10	
5125	418 983,06	2 207 457,13		0,10	
5126	418 902,58	2 207 470,50		0,10	
5127	418 891,69	2 207 472,49		0,10	
5128	418 863,14	2 207 478,46		0,10	
5129	418 841,48	2 207 483,25		0,10	
5130	418 772,74	2 207 501,36		0,10	
5131	418 637,68	2 207 548,49		0,10	
5132	418 637,98	2 207 549,36		0,10	
5133	418 586,57	2 207 571,39		0,10	
5134	418 583,40	2 207 573,82		0,10	
4818	418 584,21	2 207 574,89		0,10	
3. Сведения о характерных точках части (частей) границы объекта					
1	2	3	4	5	6

Раздел 2

Сведения о местоположении границ объекта					
1	2	3	4	5	6
—	—	—	—	—	—

Раздел 3

Сведения о местоположении измененных (уточненных) границ объекта							
1. Система координат МСК-50 Зона 2							
2. Сведения о характерных точках границ объекта							
Обозначение характерных точек границы	**Существующие координаты, м**		**Измененные (уточненные) координаты, м**		**Метод определения координат характерной точки**	**Средняя квадратическая погрешность положения характерной точки (Mt), м**	**Описание обозначения точки на местности (при наличии)**
	X	**Y**	**X**	**Y**			
1	**2**	**3**	**4**	**5**	**6**	**7**	**8**
—	—	—	—	—	—	—	—
3. Сведения о характерных точках части (частей) границы объекта							
1	**2**	**3**	**4**	**5**	**6**	**7**	**8**
—	—	—	—	—	—	—	—

Чертёж контура объекта недвижимости (части объекта недвижимости)

Масштаб 1:1 200

Чертёж контура объекта недвижимости (части объекта недвижимости)

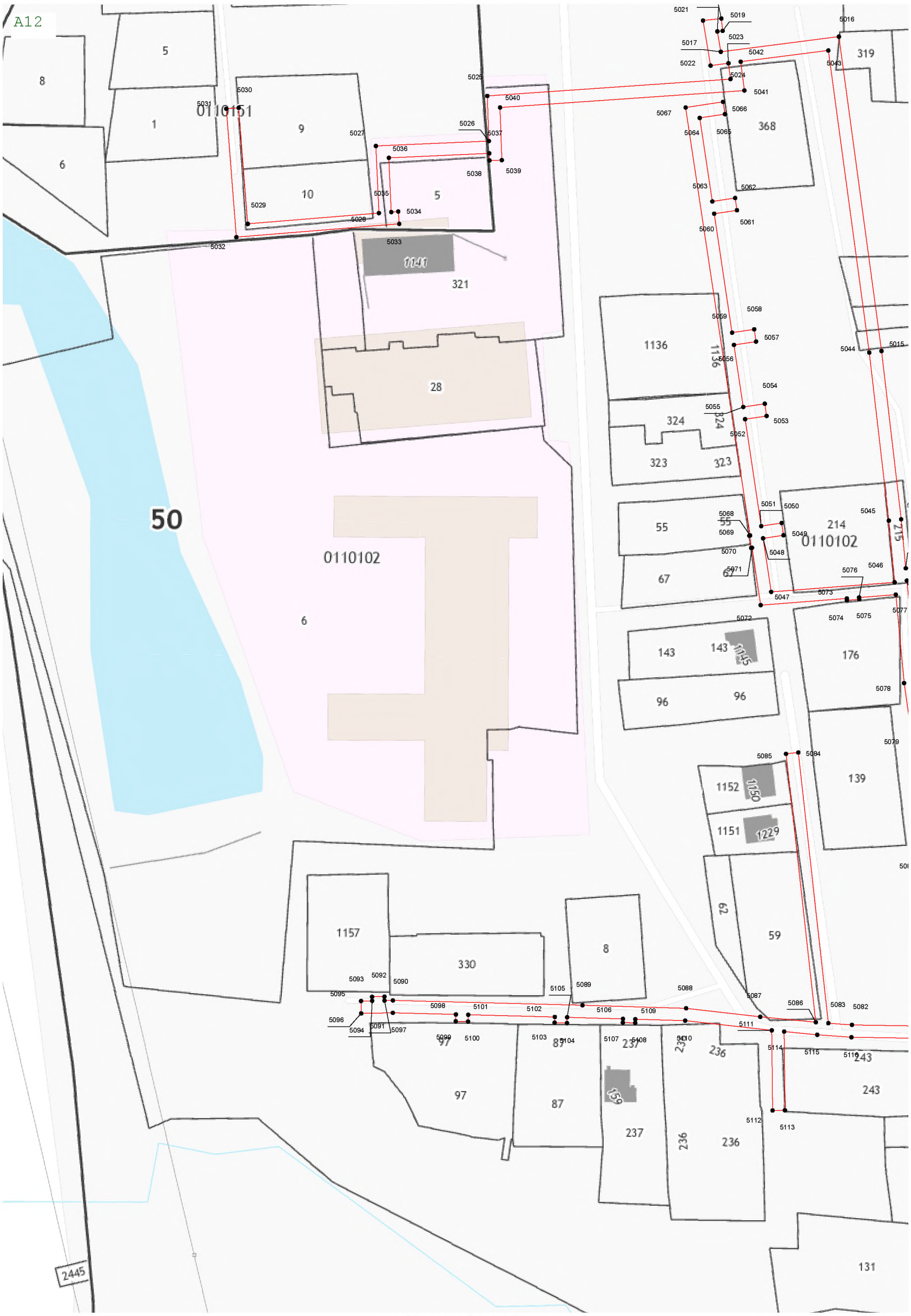

Масштаб 1:1 200

Чертёж контура объекта недвижимости (части объекта недвижимости)

Масштаб 1:1 200

Чертёж контура объекта недвижимости (части объекта недвижимости)

Масштаб 1:1 200

Чертёж контура объекта недвижимости (части объекта недвижимости)

Масштаб 1:1 200

Чертёж контура объекта недвижимости (части объекта недвижимости)

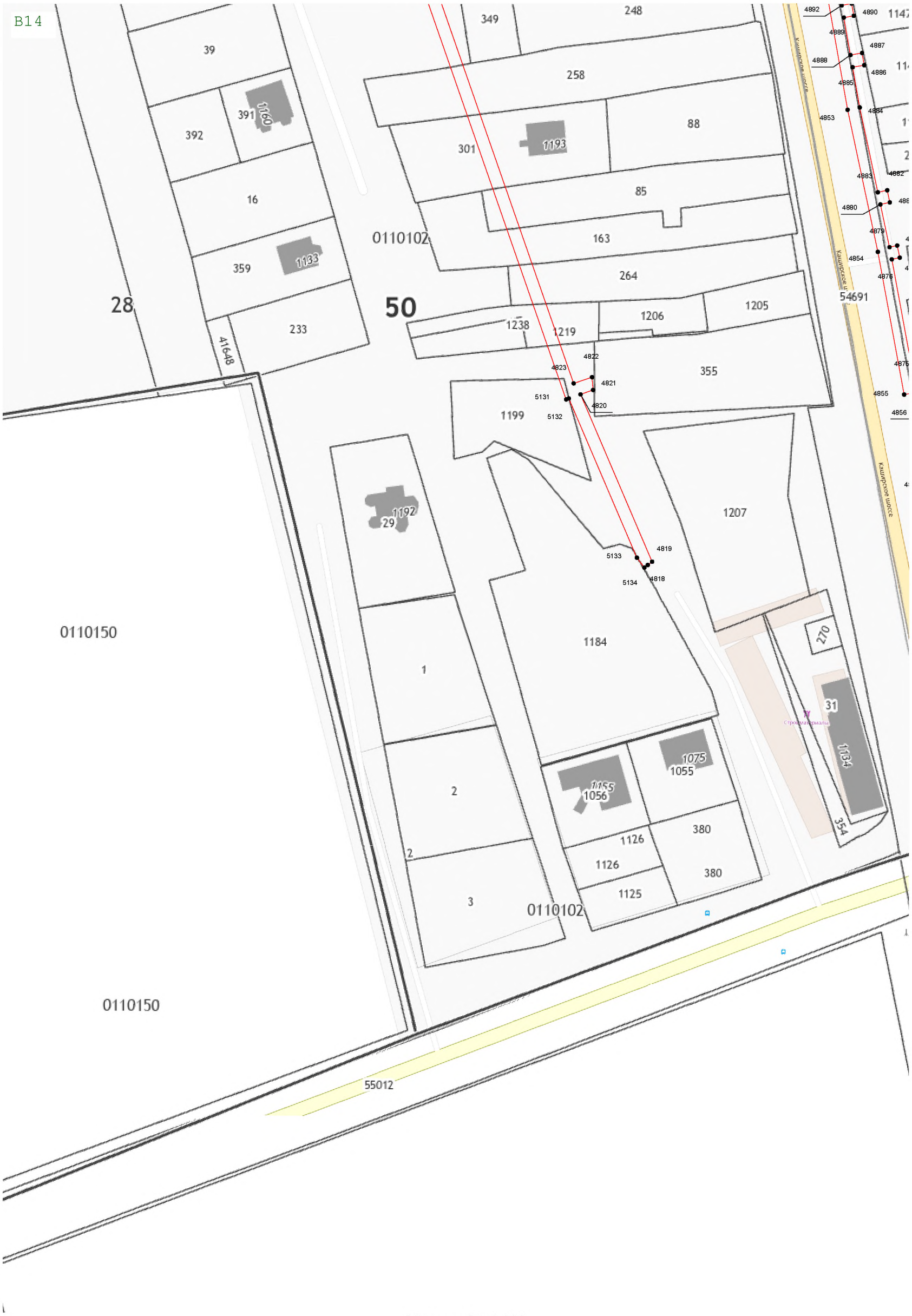

Масштаб 1:1 200

Чертёж контура объекта недвижимости (части объекта недвижимости)

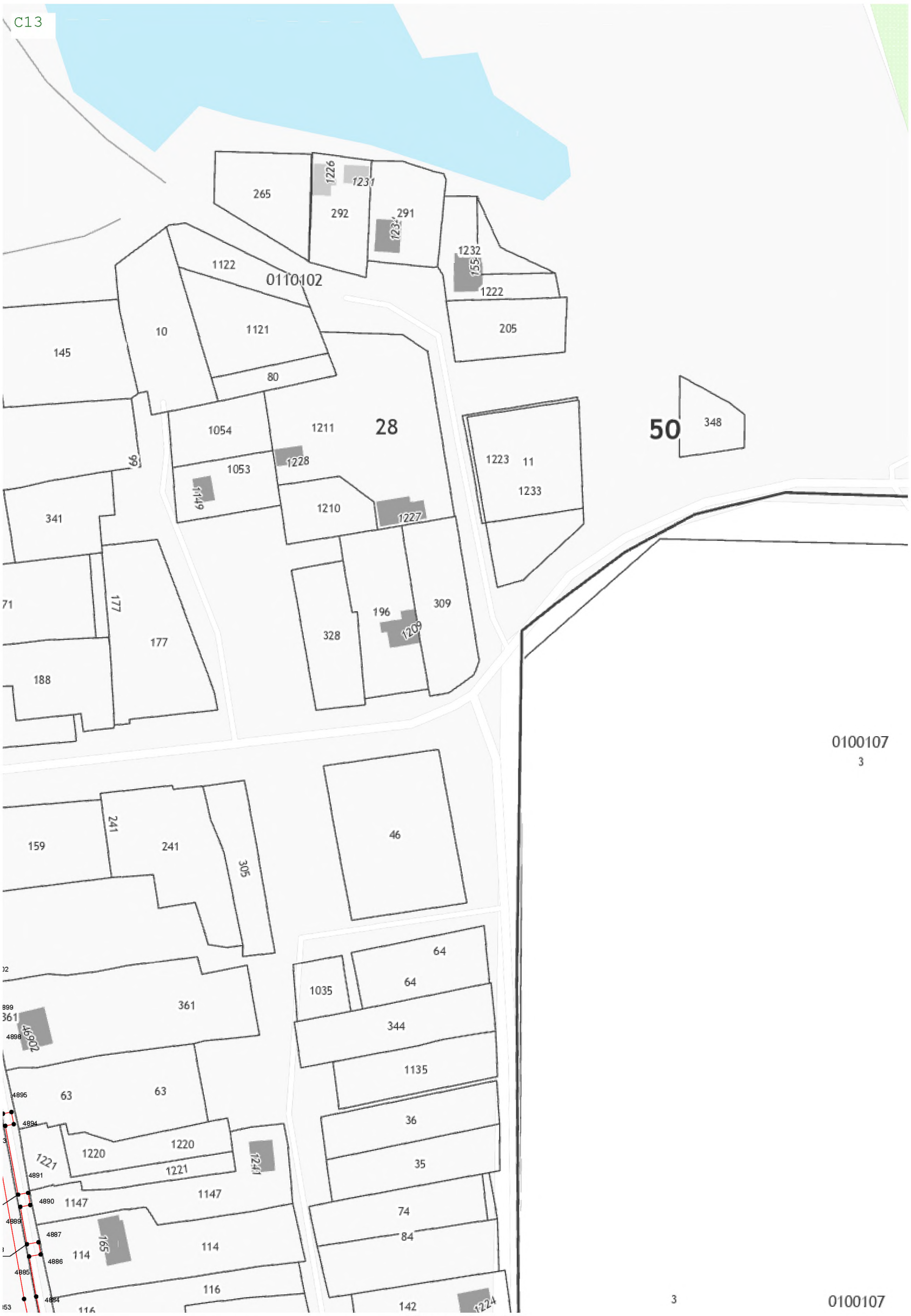

Масштаб 1:1 200

Чертёж контура объекта недвижимости (части объекта недвижимости)

Масштаб 1:1 200

Чертёж контура объекта недвижимости (части объекта недвижимости)

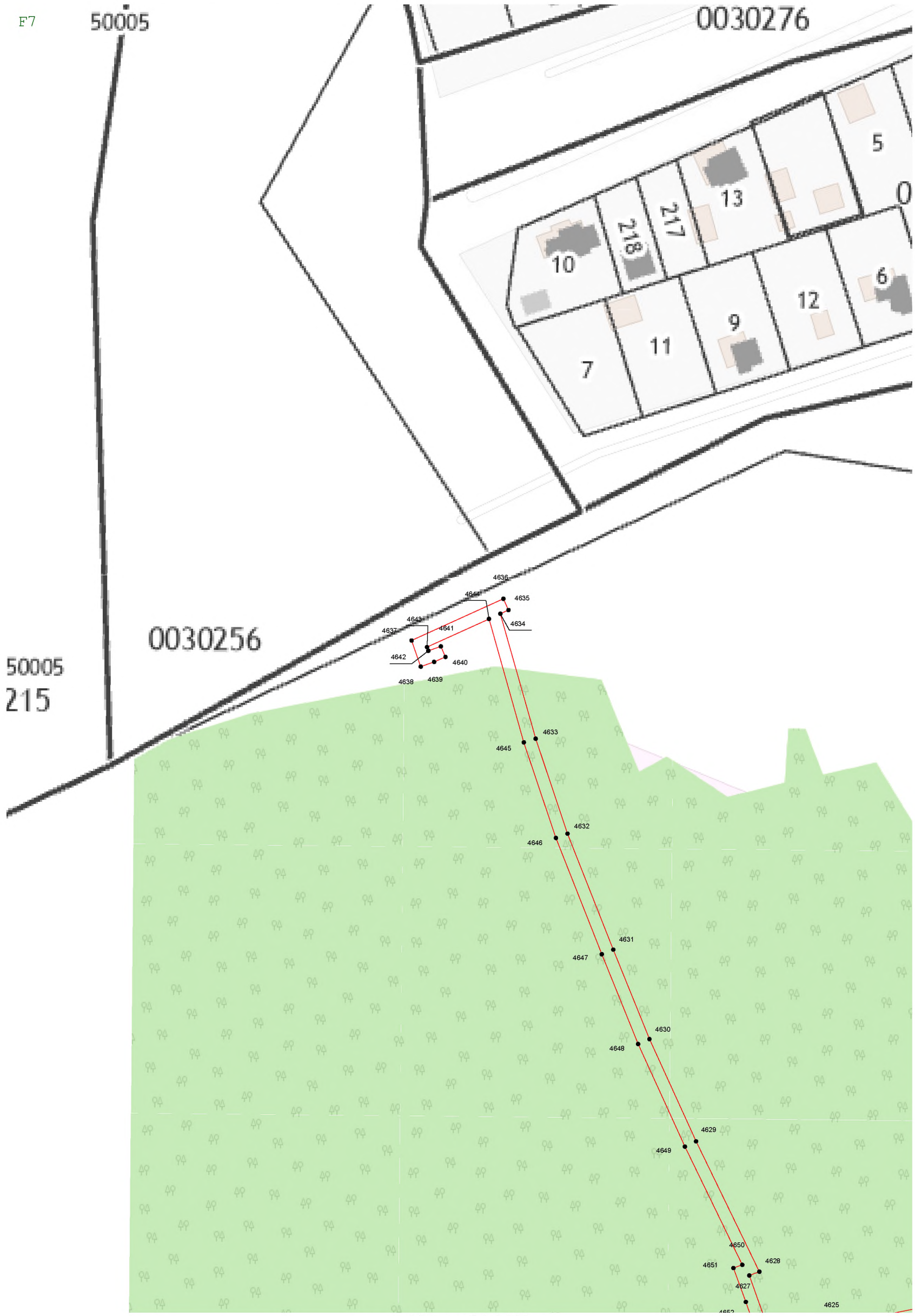

Масштаб 1:1 200

Чертёж контура объекта недвижимости (части объекта недвижимости)

F8

4

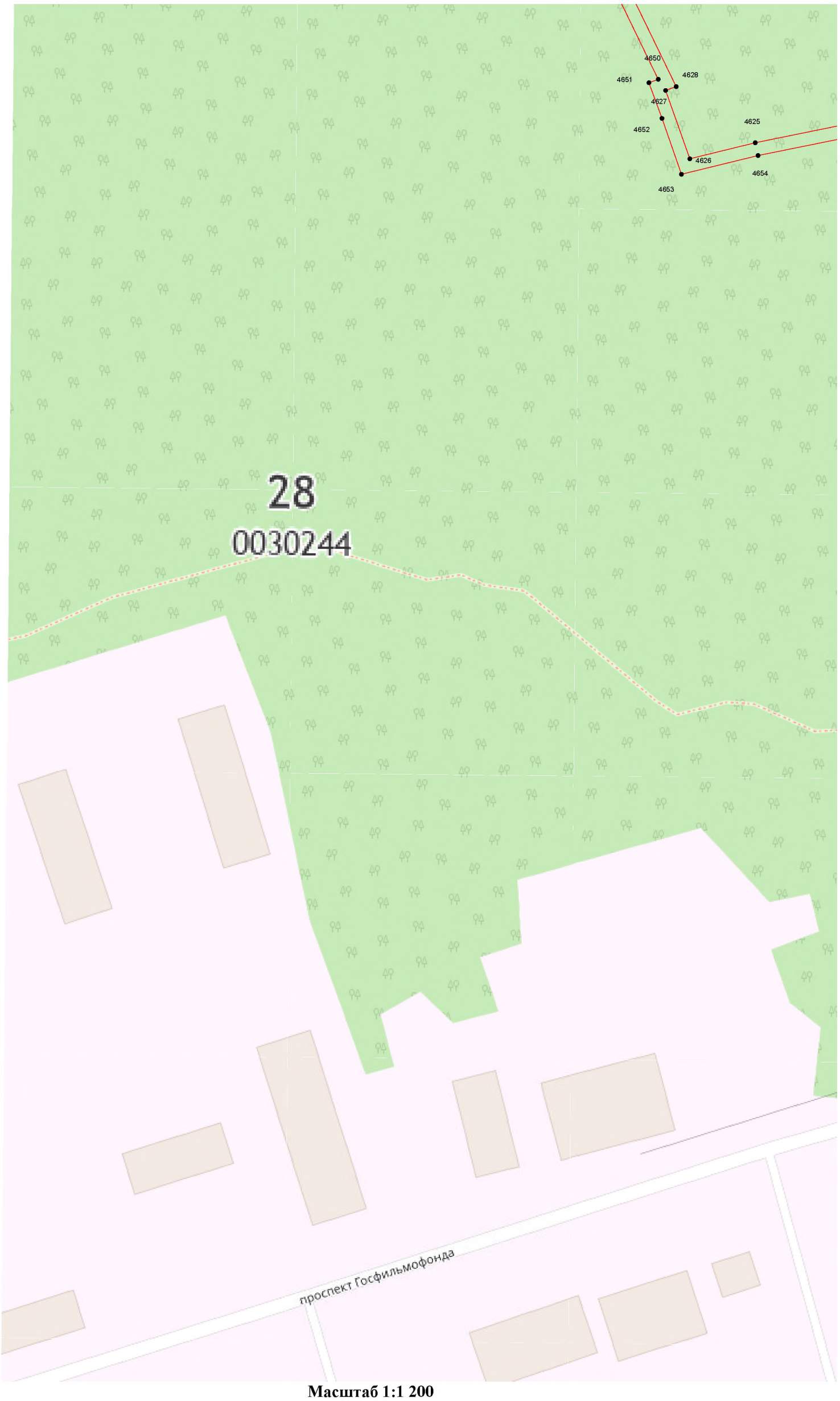

Масштаб 1:1 200

Чертёж контура объекта недвижимости (части объекта недвижимости)

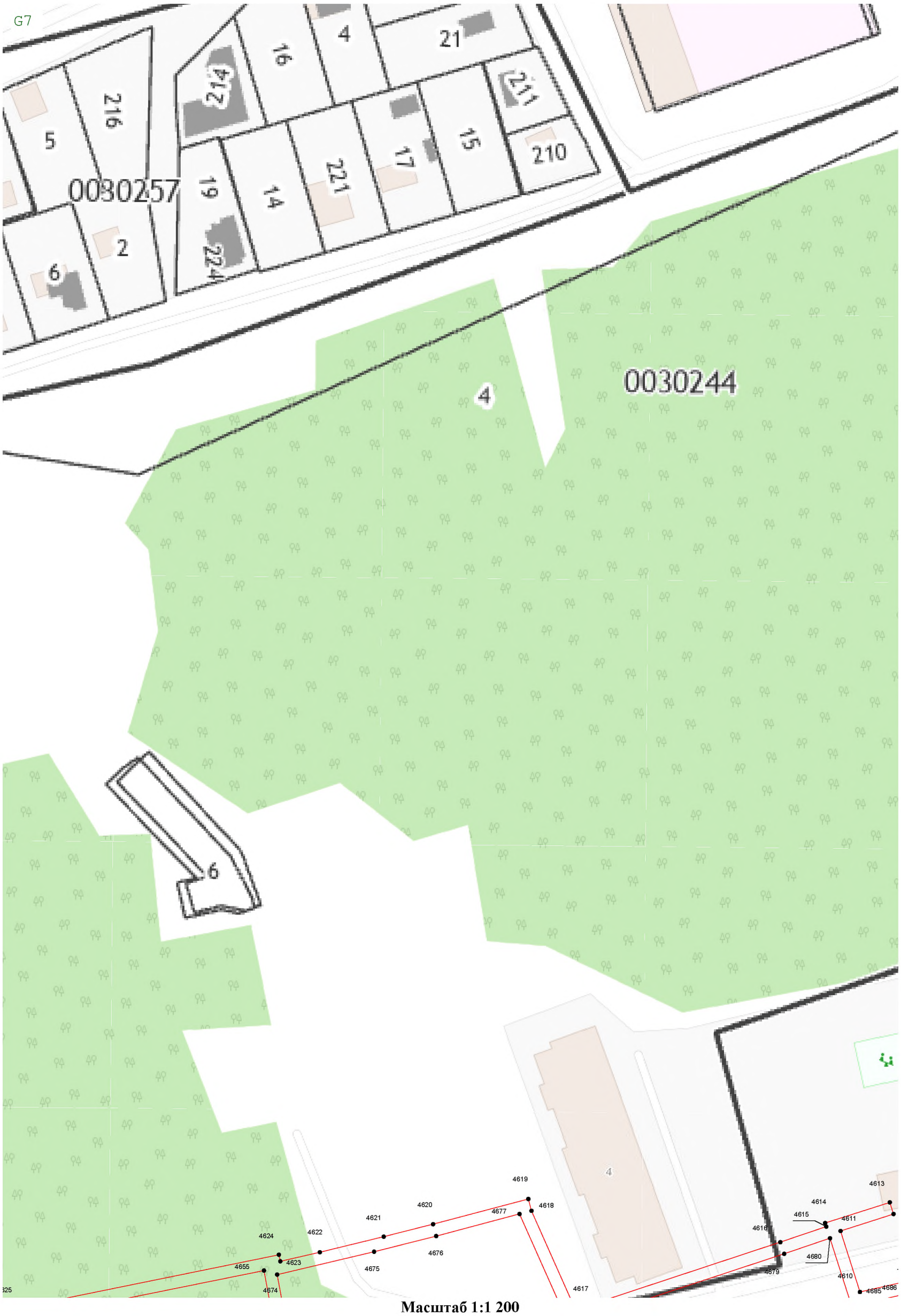

Масштаб 1:1 200

Чертёж контура объекта недвижимости (части объекта недвижимости)

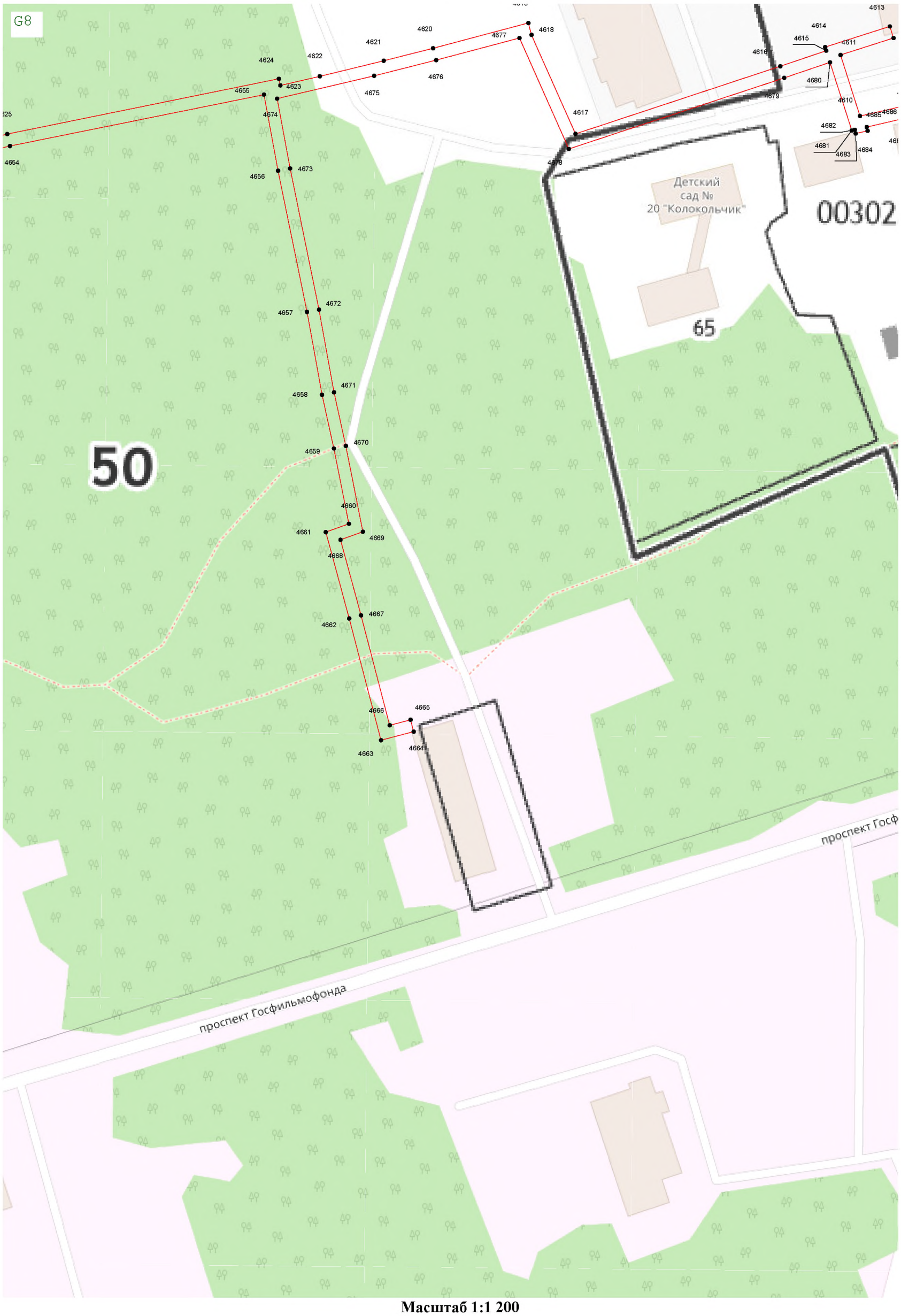

Масштаб 1:1 200

Чертёж контура объекта недвижимости (части объекта недвижимости)

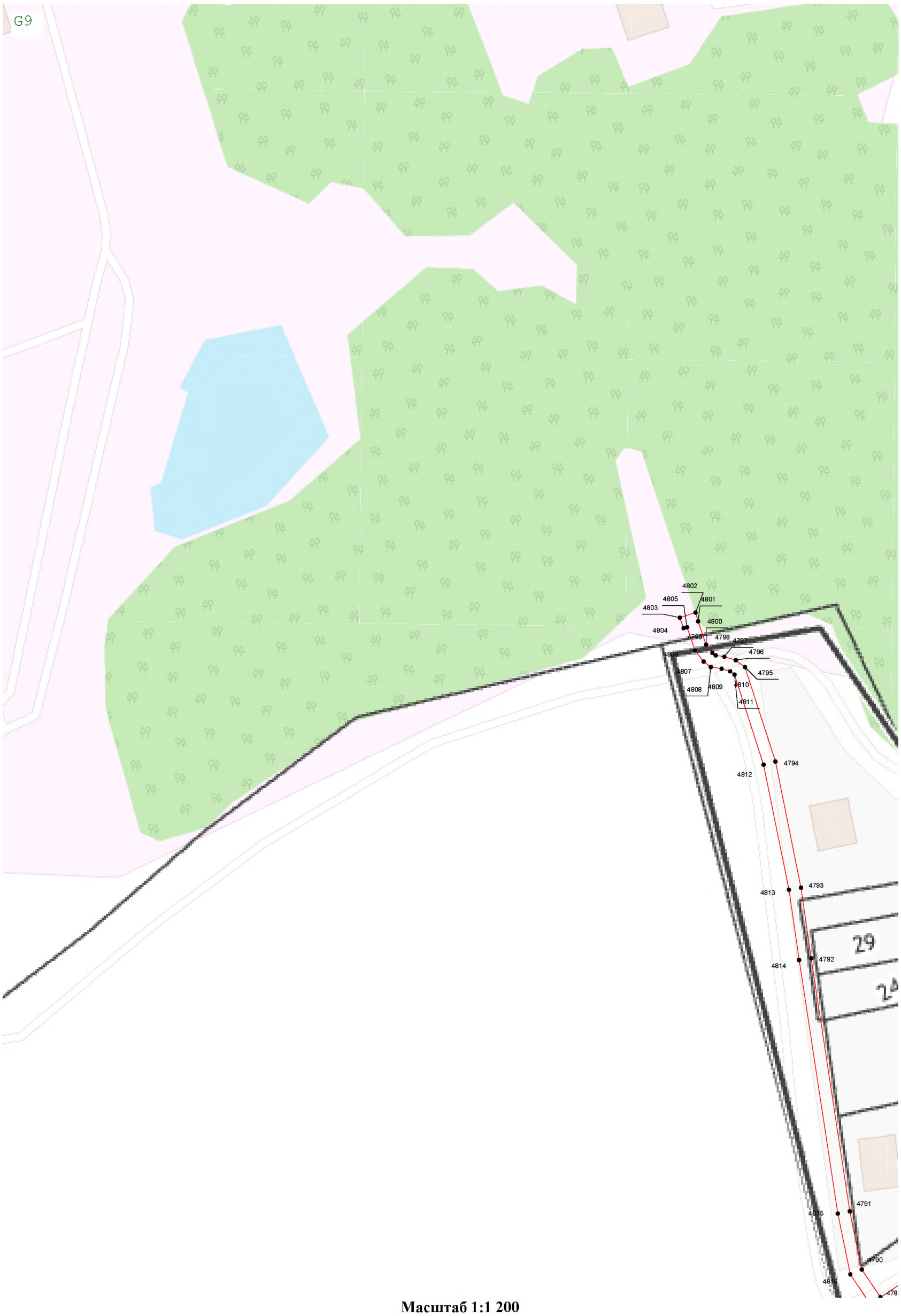

Масштаб 1:1 200

Чертёж контура объекта недвижимости (части объекта недвижимости)

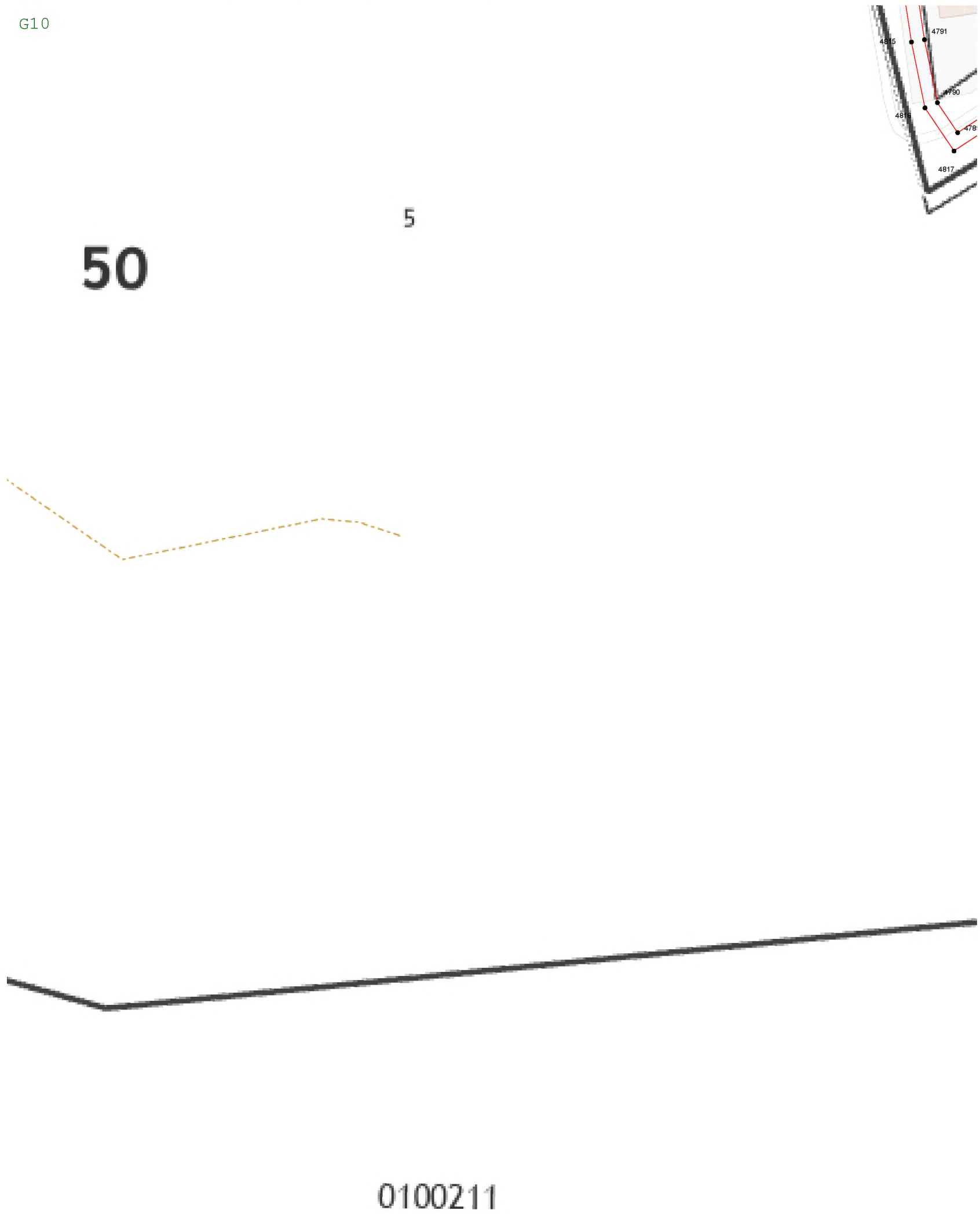

Масштаб 1:1 200

Чертёж контура объекта недвижимости (части объекта недвижимости)

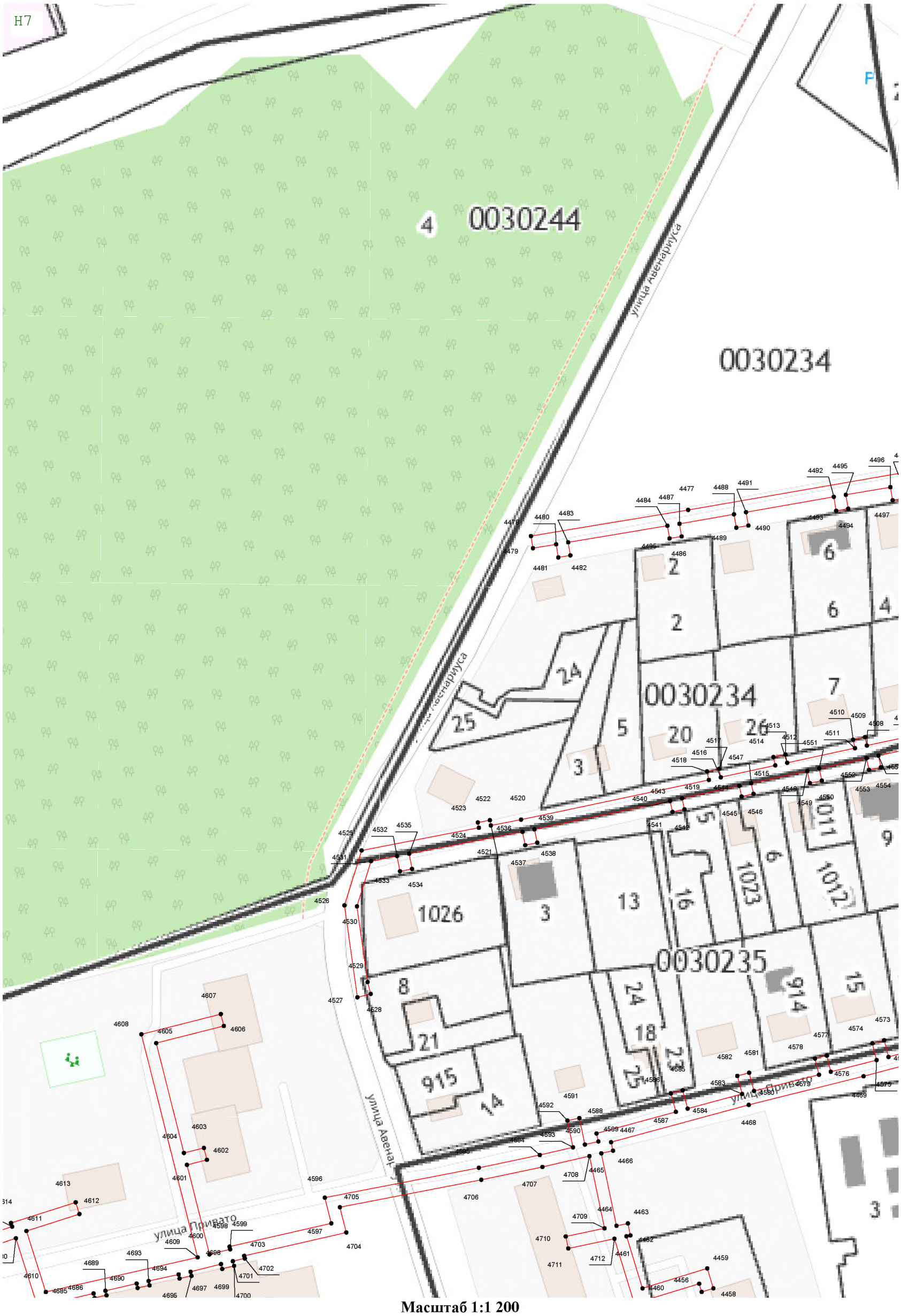

Масштаб 1:1 200

Чертёж контура объекта недвижимости (части объекта недвижимости)

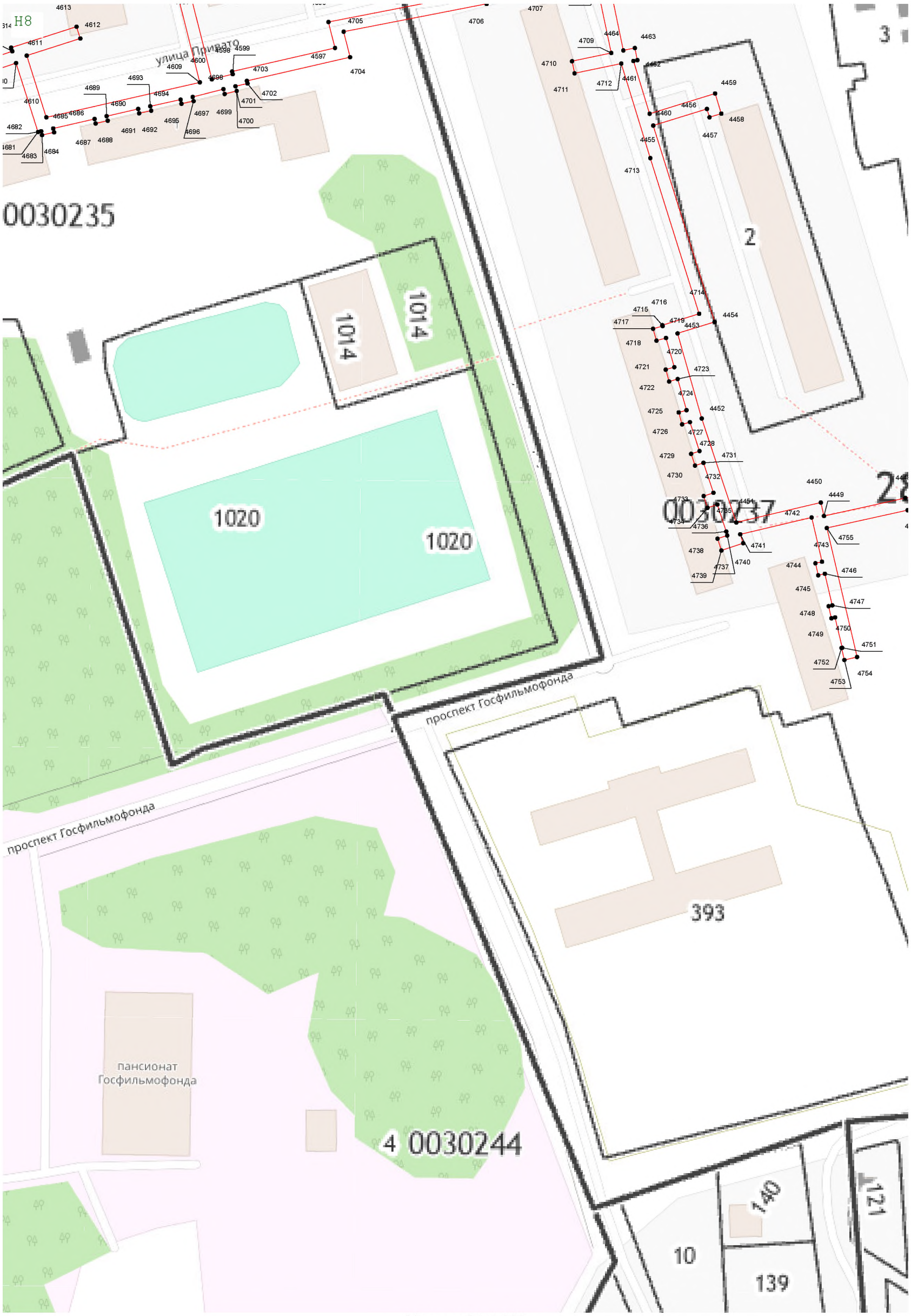

Масштаб 1:1 200

Чертёж контура объекта недвижимости (части объекта недвижимости)

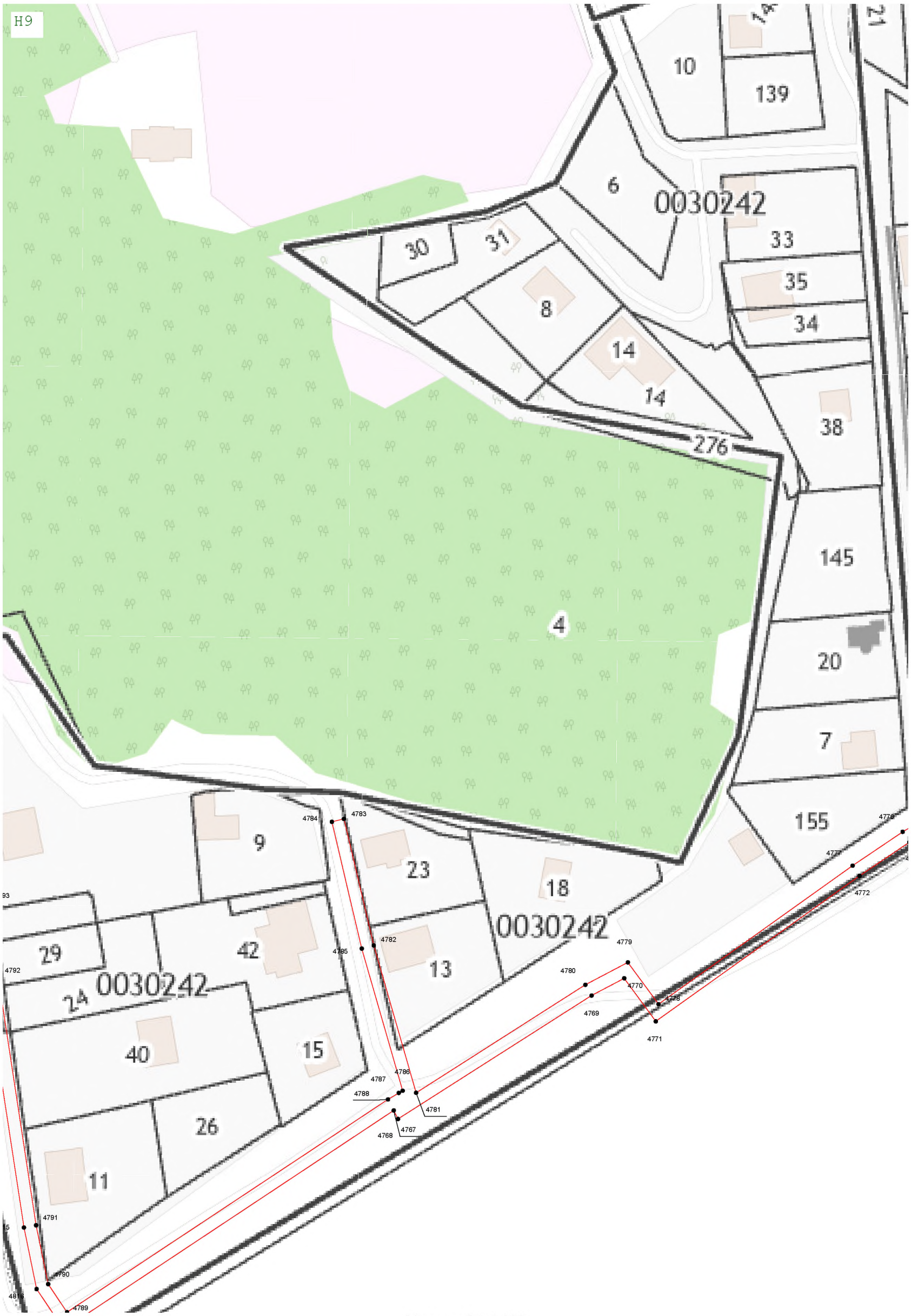

Масштаб 1:1 200

Чертёж контура объекта недвижимости (части объекта недвижимости)

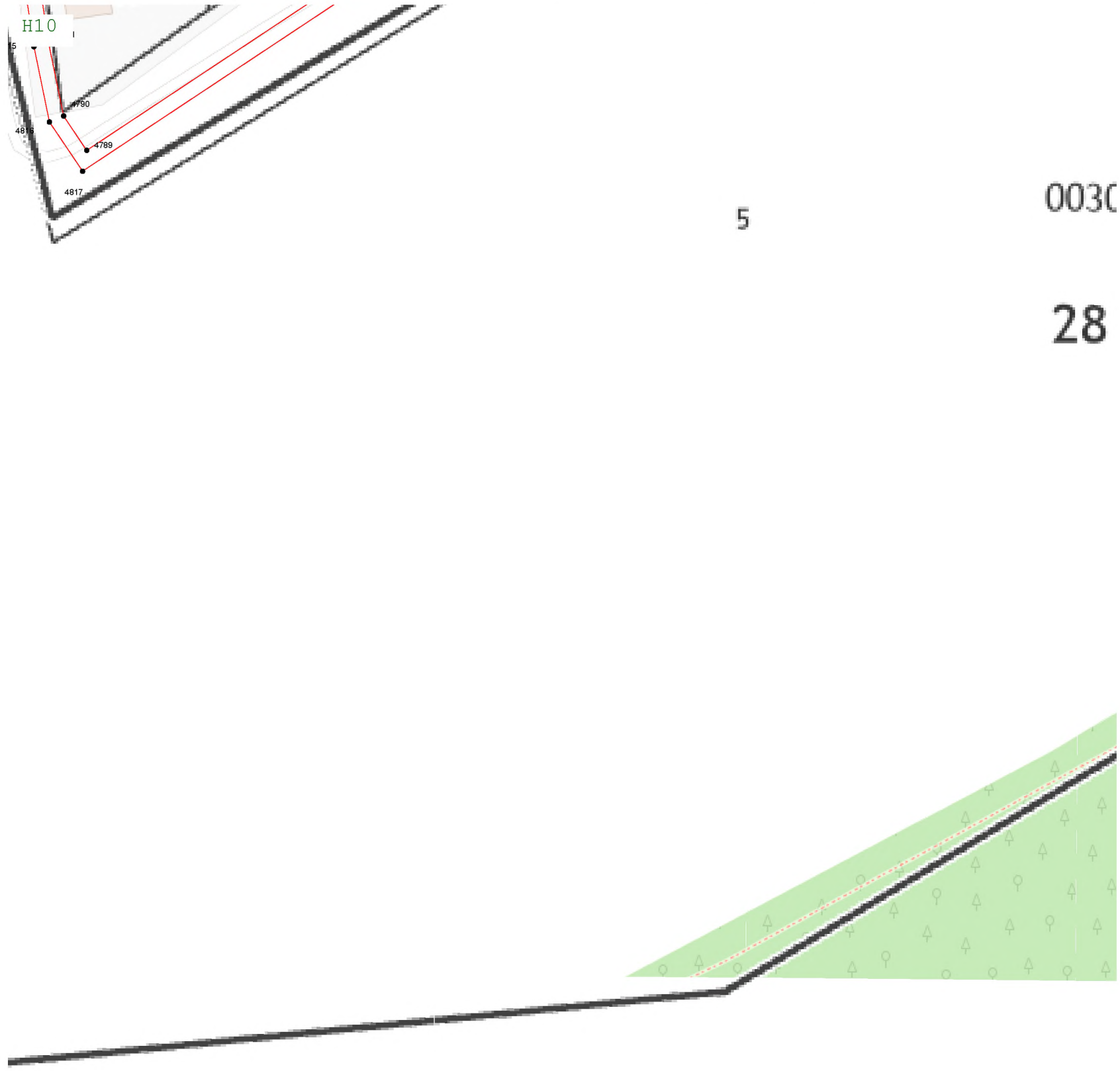

Масштаб 1:1 200

Чертёж контура объекта недвижимости (части объекта недвижимости)

Масштаб 1:1 200

Чертёж контура объекта недвижимости (части объекта недвижимости)

Масштаб 1:1 200

Чертёж контура объекта недвижимости (части объекта недвижимости)

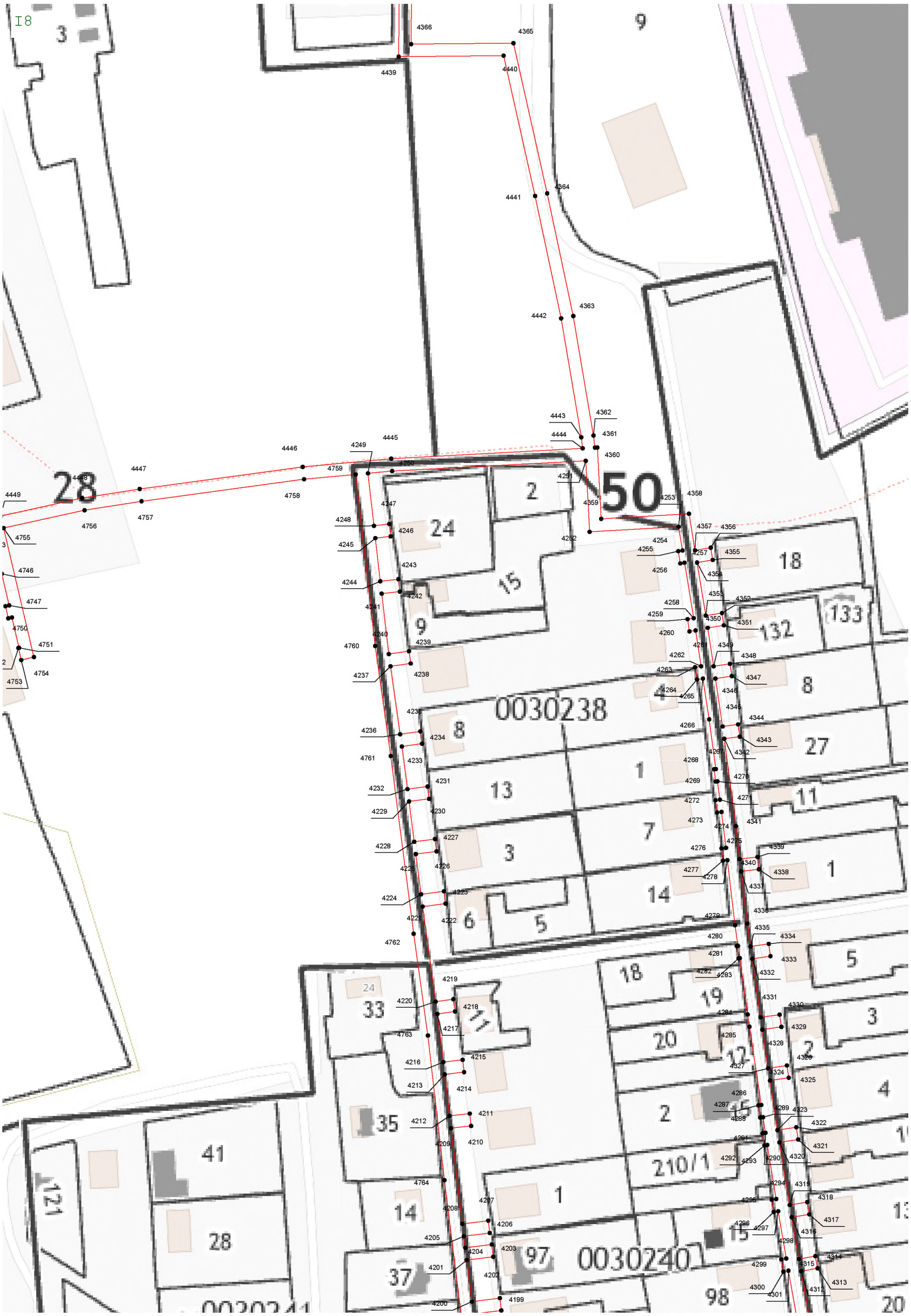

Масштаб 1:1 200

Чертёж контура объекта недвижимости (части объекта недвижимости)

Масштаб 1:1 200

Чертёж контура объекта недвижимости (части объекта недвижимости)

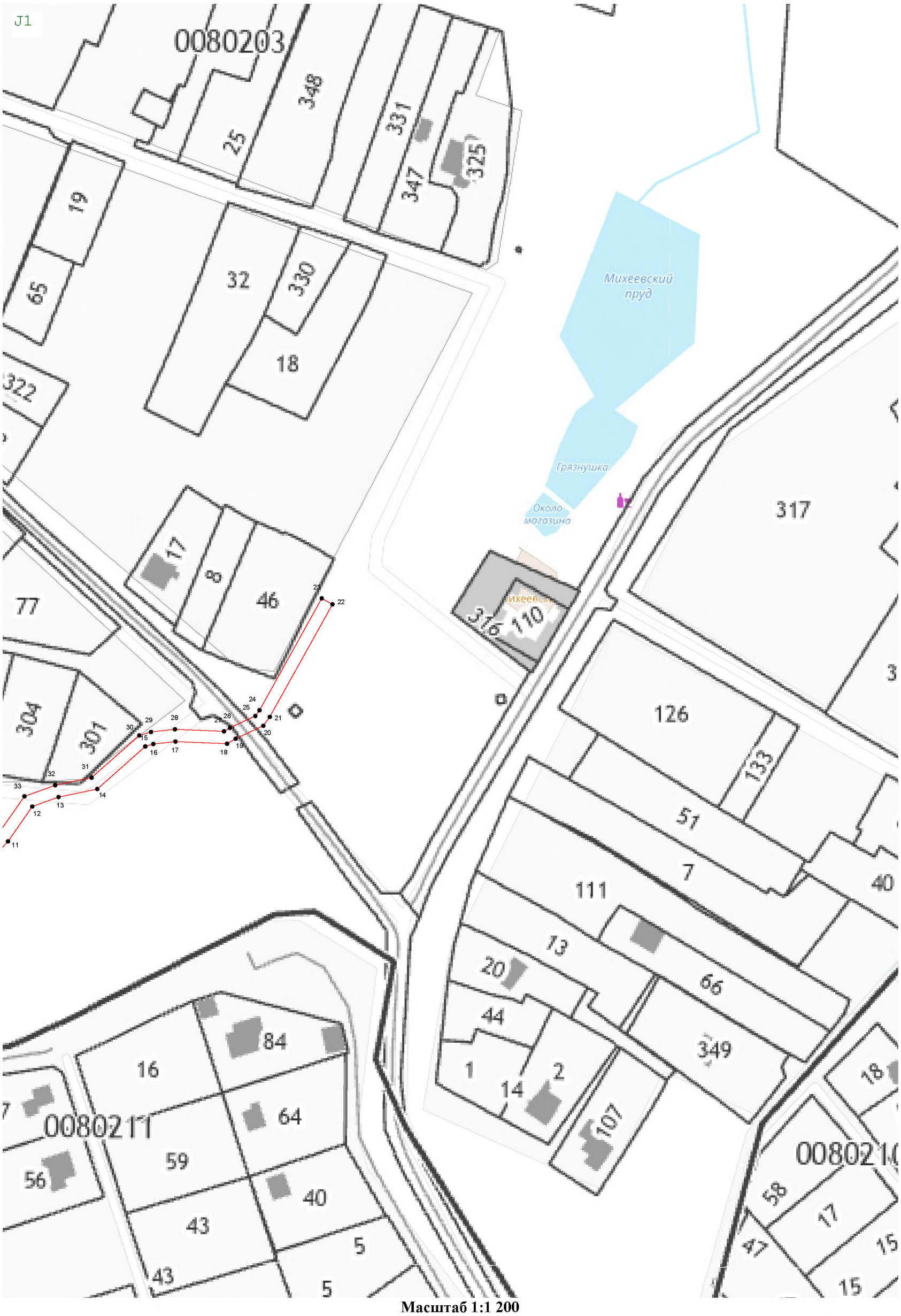

Масштаб 1:1 200

Чертёж контура объекта недвижимости (части объекта недвижимости)

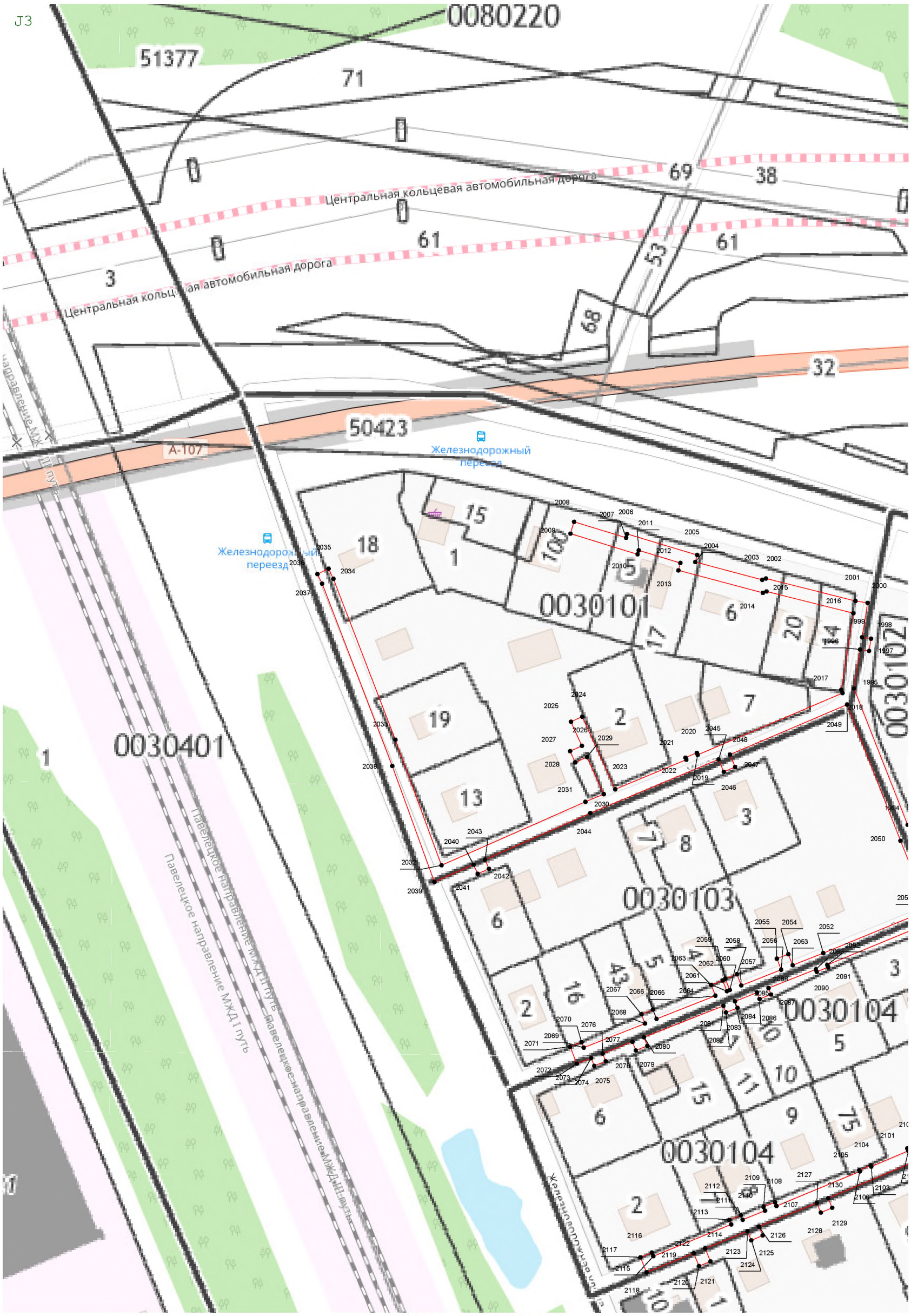

Масштаб 1:1 200

Чертёж контура объекта недвижимости (части объекта недвижимости)

Масштаб 1:1 200

Чертёж контура объекта недвижимости (части объекта недвижимости)

Масштаб 1:1 200

Чертёж контура объекта недвижимости (части объекта недвижимости)

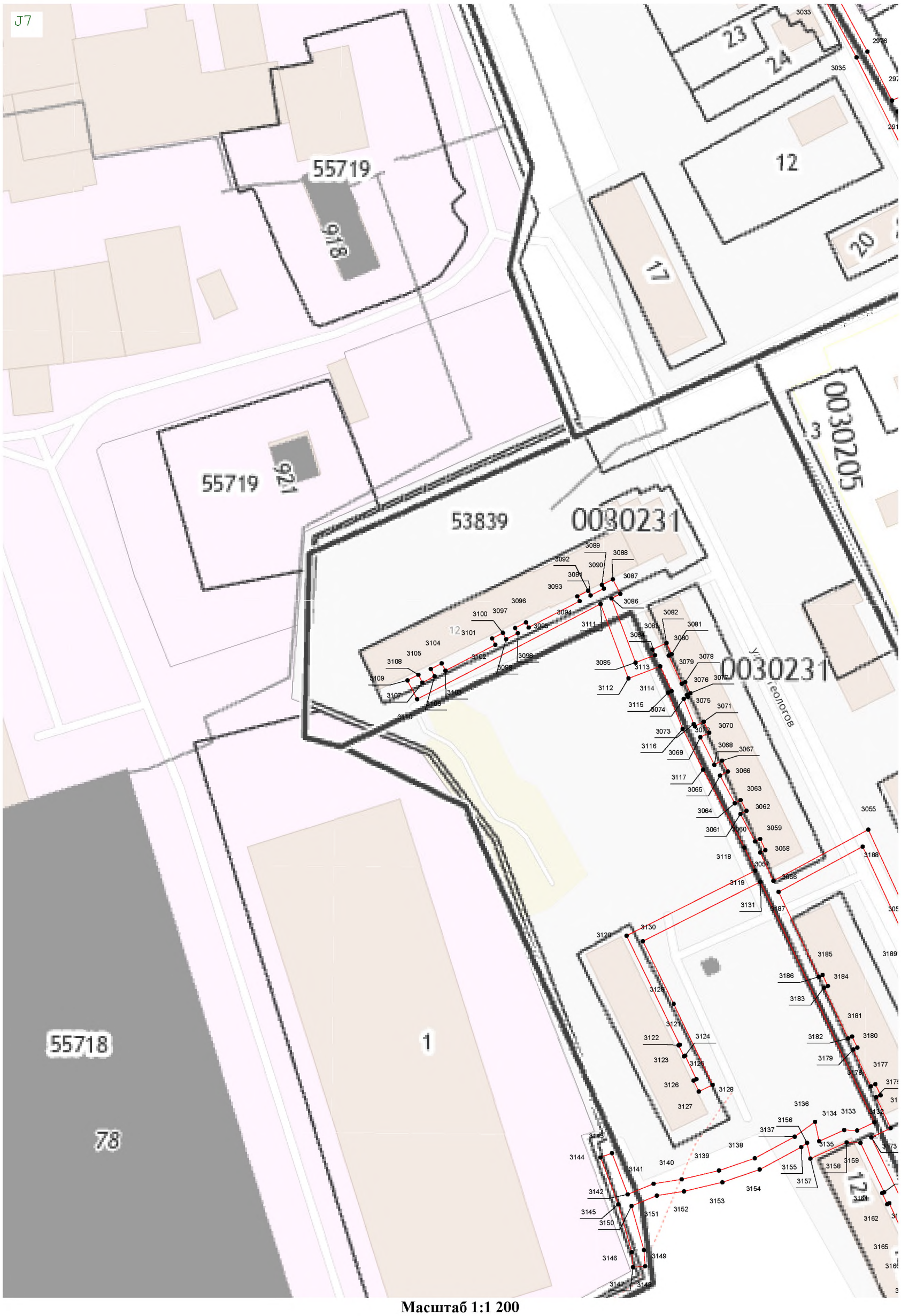

Масштаб 1:1 200

Чертёж контура объекта недвижимости (части объекта недвижимости)

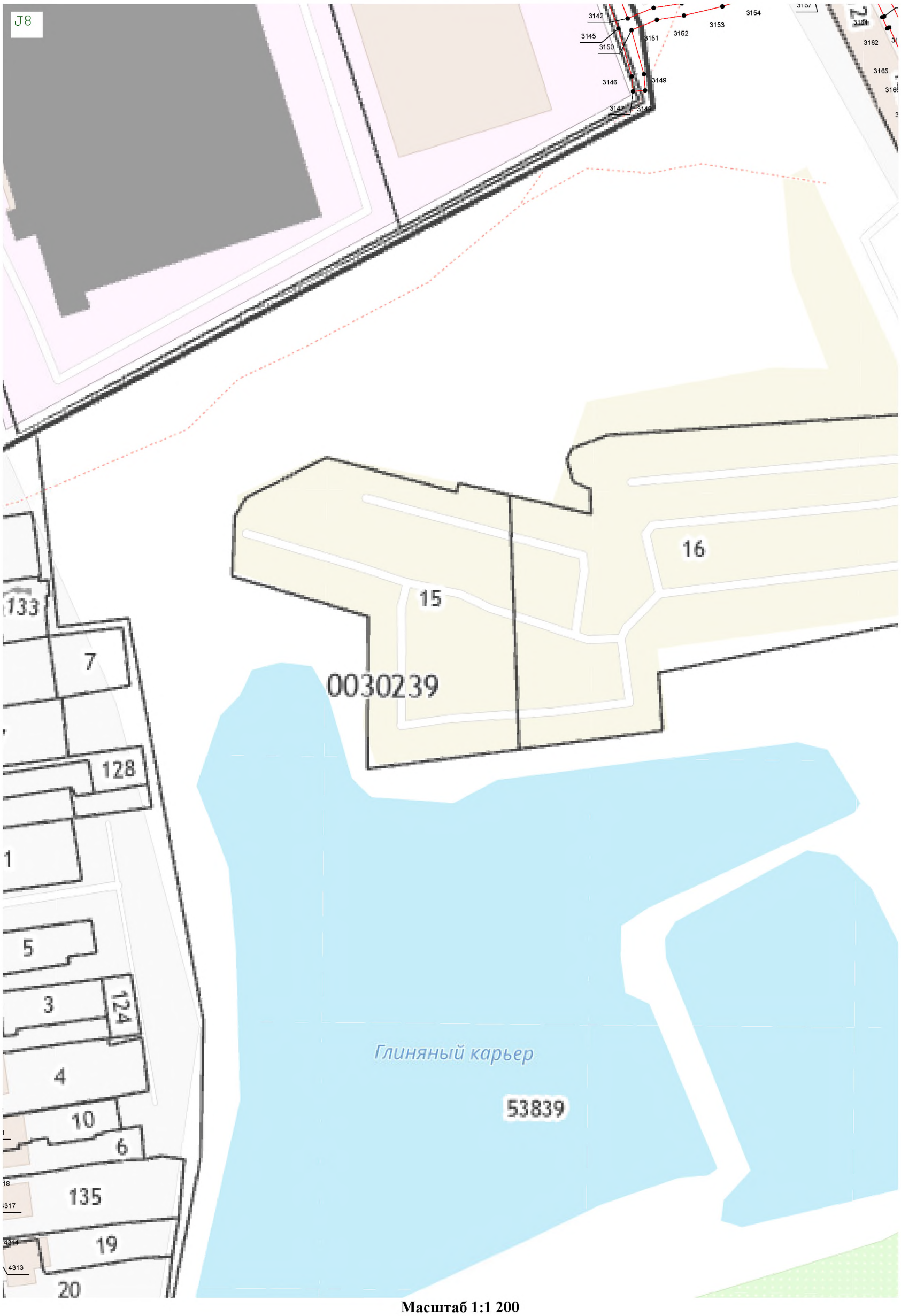

Масштаб 1:1 200

Чертёж контура объекта недвижимости (части объекта недвижимости)

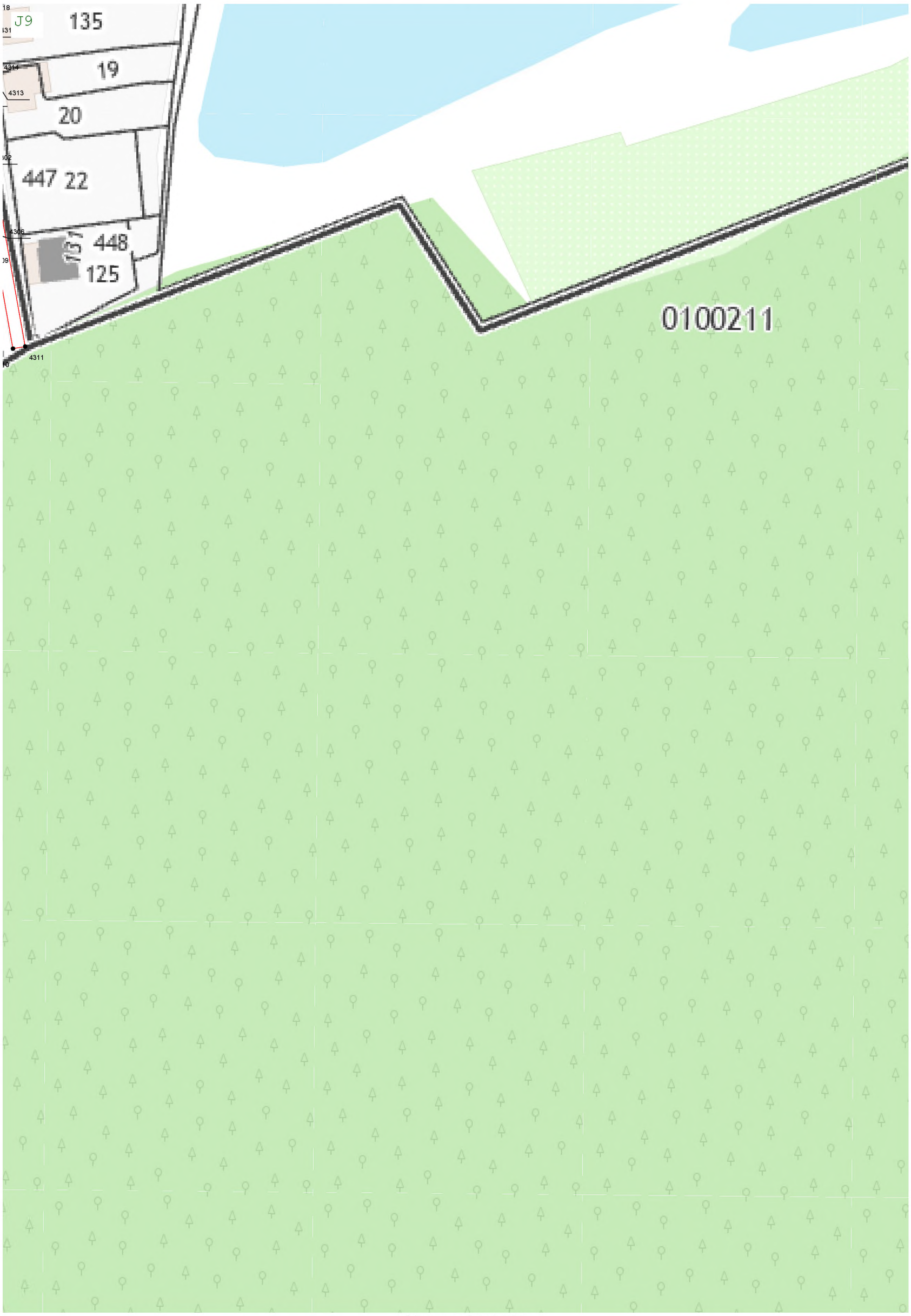

Масштаб 1:1 200

Чертёж контура объекта недвижимости (части объекта недвижимости)

Масштаб 1:1 200

Чертёж контура объекта недвижимости (части объекта недвижимости)

Масштаб 1:1 200

Чертёж контура объекта недвижимости (части объекта недвижимости)

Масштаб 1:1 200

Чертёж контура объекта недвижимости (части объекта недвижимости)

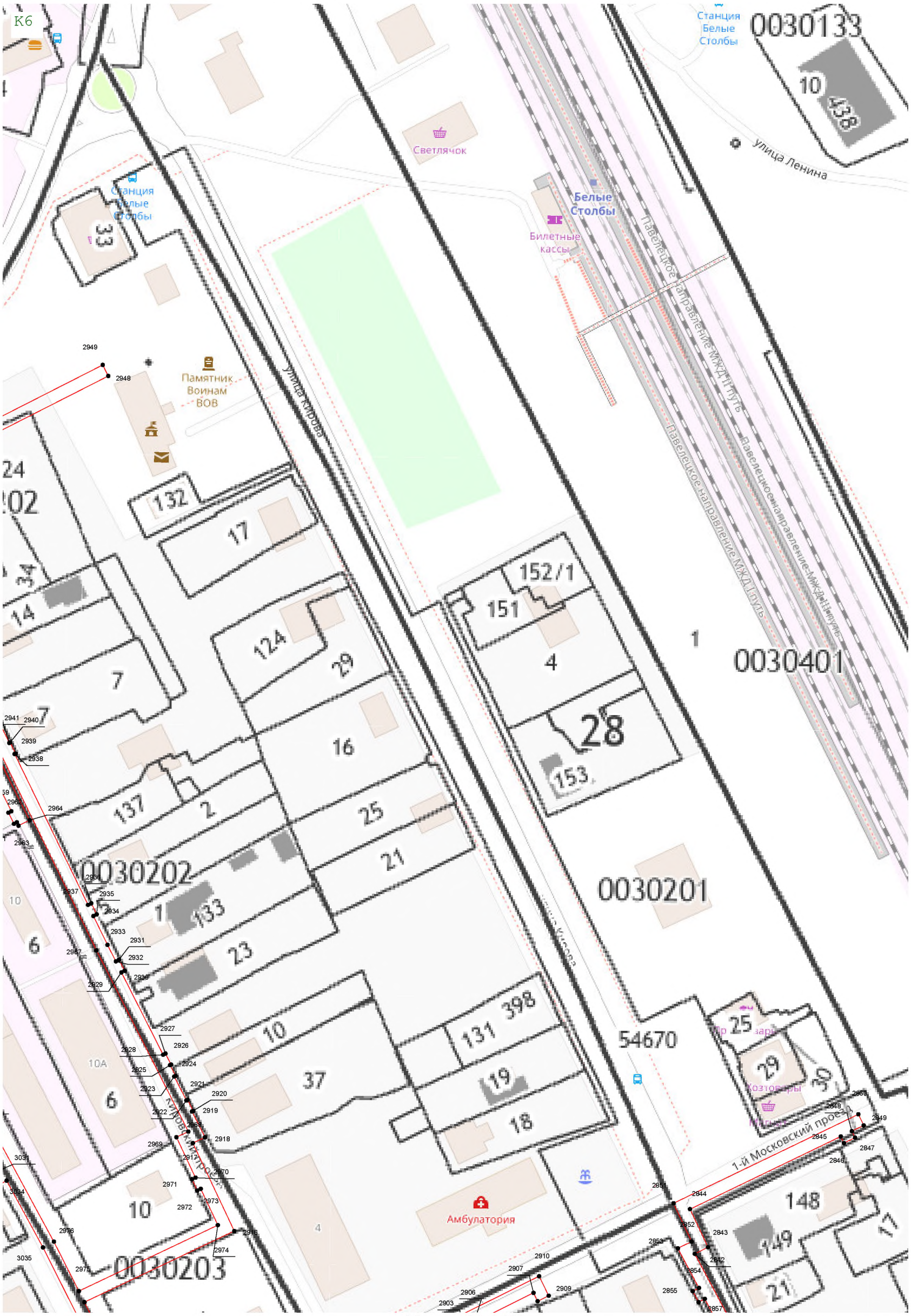

Масштаб 1:1 200

Чертёж контура объекта недвижимости (части объекта недвижимости)

Масштаб 1:1 200

Чертёж контура объекта недвижимости (части объекта недвижимости)

Масштаб 1:1 200

Чертёж контура объекта недвижимости (части объекта недвижимости)



Масштаб 1:1 200

Чертёж контура объекта недвижимости (части объекта недвижимости)

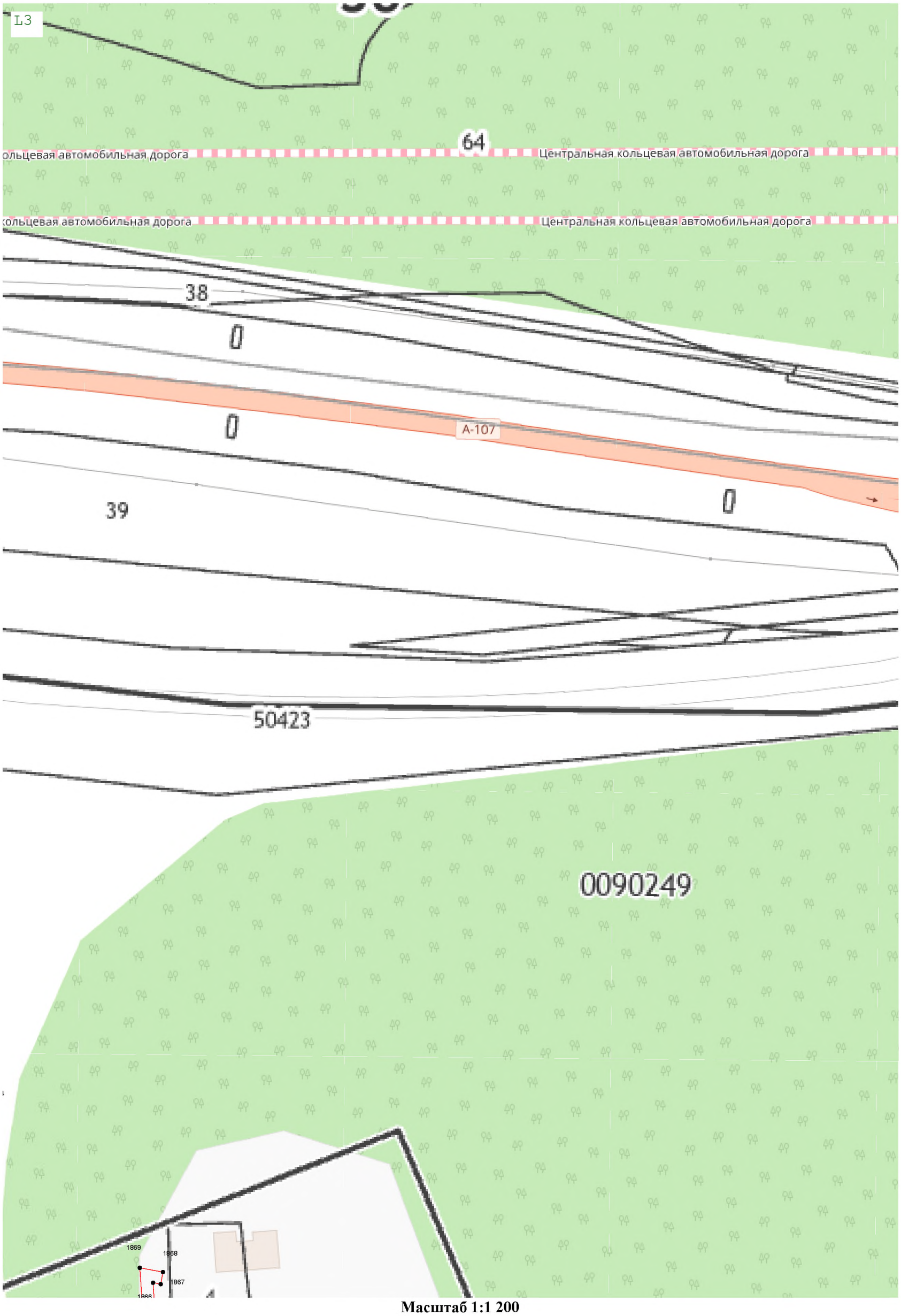

Масштаб 1:1 200

Чертёж контура объекта недвижимости (части объекта недвижимости)

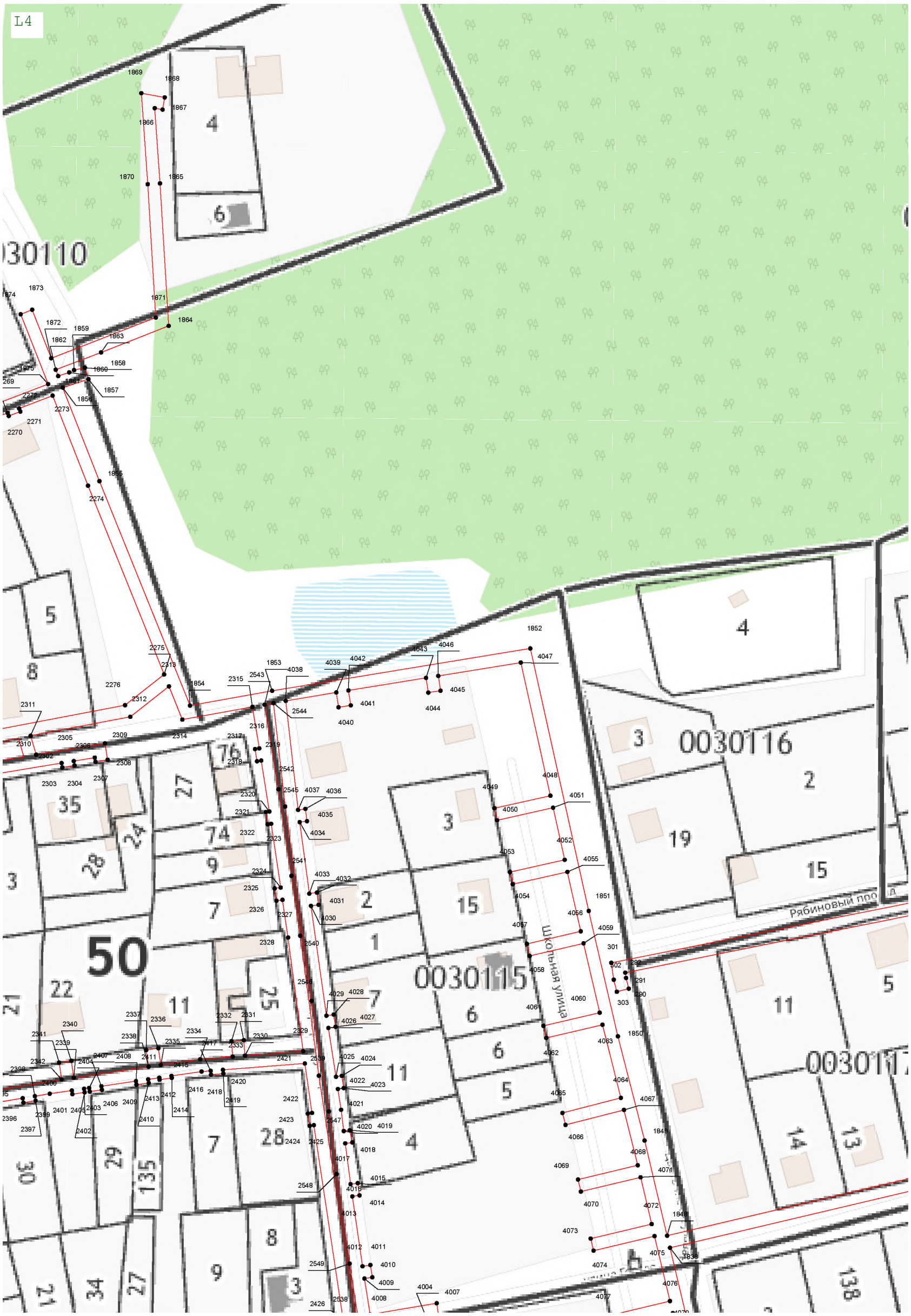

Масштаб 1:1 200

Чертёж контура объекта недвижимости (части объекта недвижимости)

Масштаб 1:1 200

Чертёж контура объекта недвижимости (части объекта недвижимости)

Масштаб 1:1 200

Чертёж контура объекта недвижимости (части объекта недвижимости)

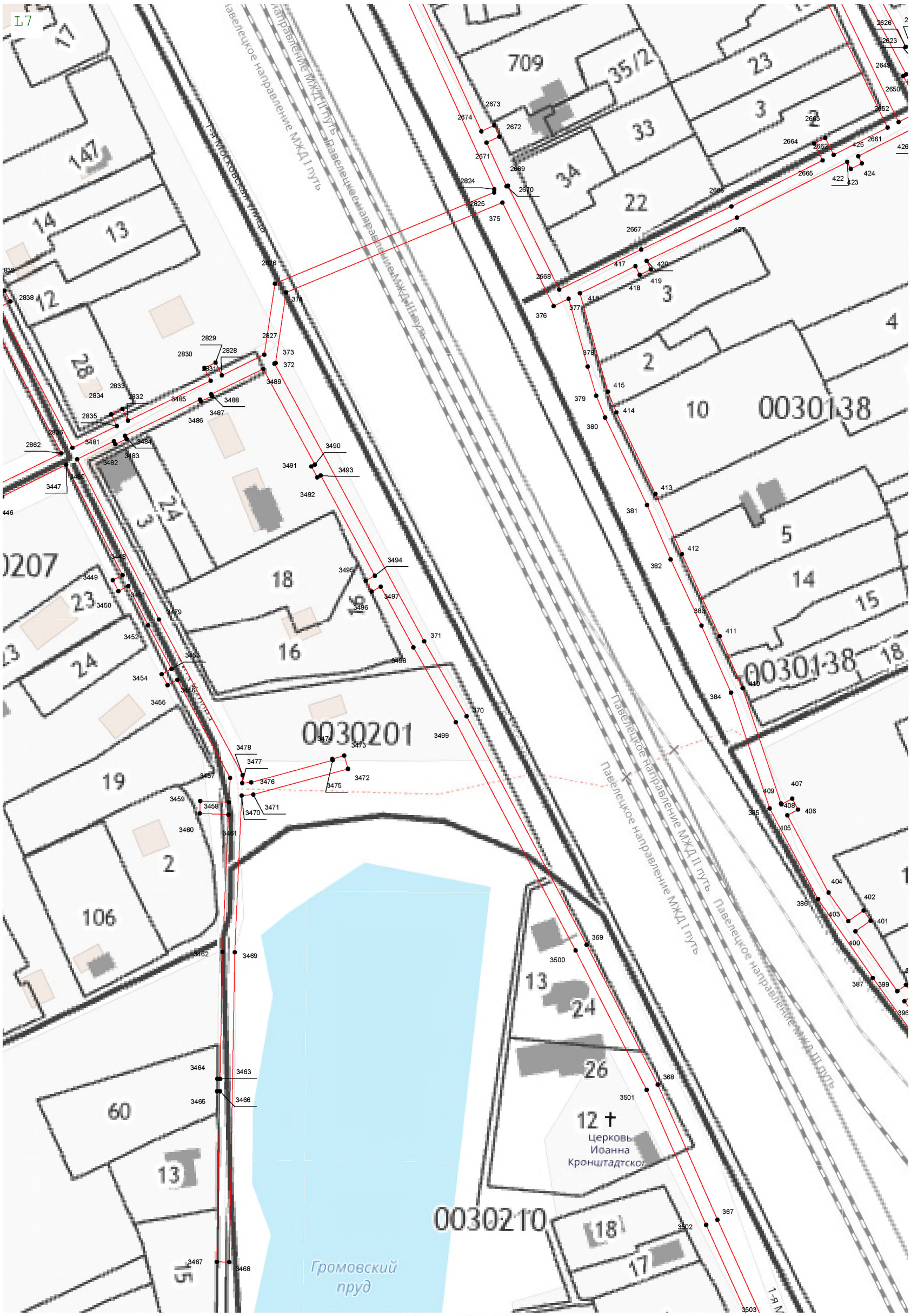

Масштаб 1:1 200

Чертёж контура объекта недвижимости (части объекта недвижимости)

Масштаб 1:1 200

Чертёж контура объекта недвижимости (части объекта недвижимости)

Масштаб 1:1 200

Чертёж контура объекта недвижимости (части объекта недвижимости)

Масштаб 1:1 200

Чертёж контура объекта недвижимости (части объекта недвижимости)

Масштаб 1:1 200

Чертёж контура объекта недвижимости (части объекта недвижимости)

Масштаб 1:1 200

Чертёж контура объекта недвижимости (части объекта недвижимости)

Масштаб 1:1 200

Чертёж контура объекта недвижимости (части объекта недвижимости)

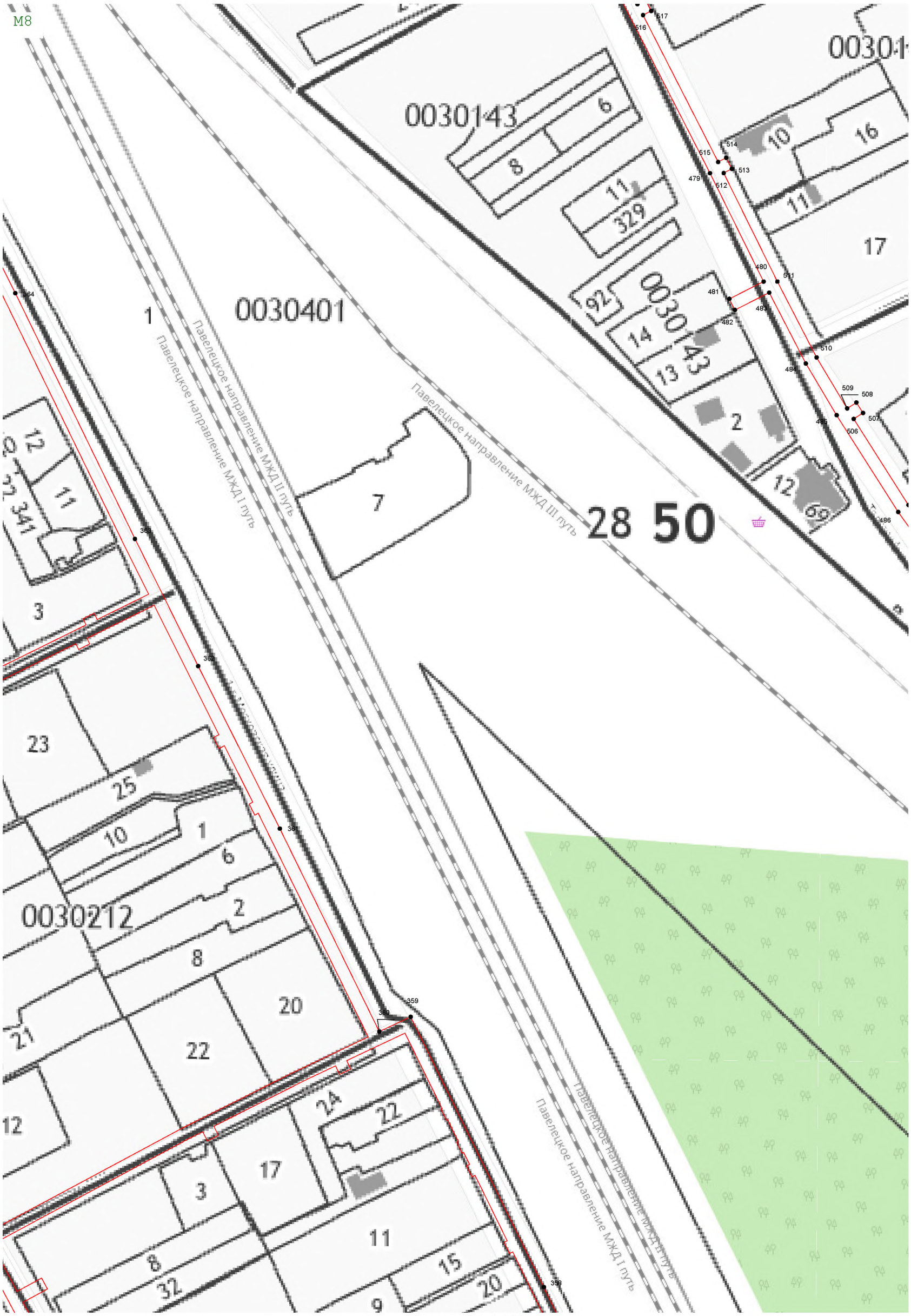

Масштаб 1:1 200

Чертёж контура объекта недвижимости (части объекта недвижимости)

Масштаб 1:1 200

Чертёж контура объекта недвижимости (части объекта недвижимости)

6

Масштаб 1:1 200

Чертёж контура объекта недвижимости (части объекта недвижимости)

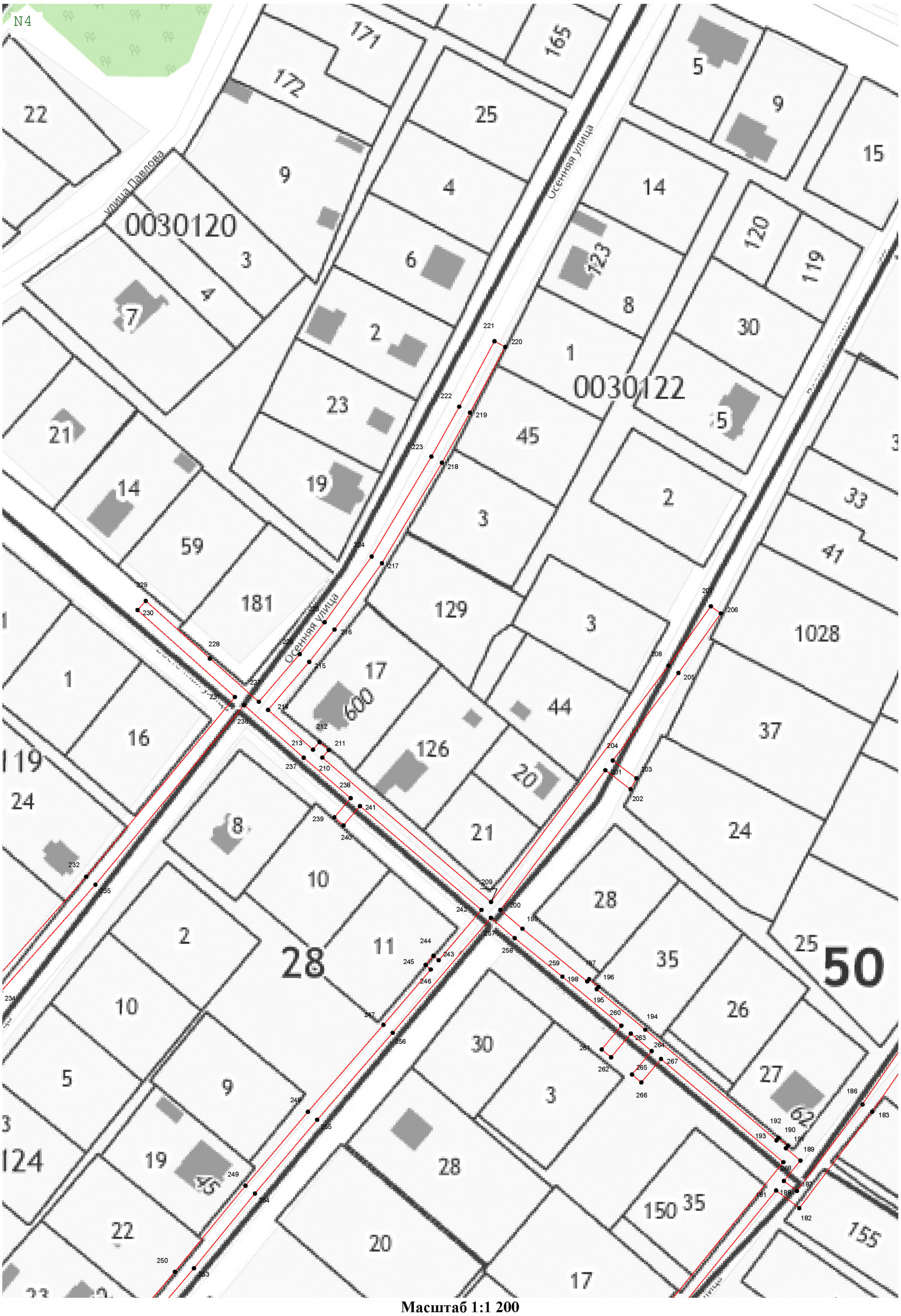

Масштаб 1:1 200

Чертёж контура объекта недвижимости (части объекта недвижимости)

Масштаб 1:1 200

Чертёж контура объекта недвижимости (части объекта недвижимости)

Масштаб 1:1 200

Чертёж контура объекта недвижимости (части объекта недвижимости)

Масштаб 1:1 200

Чертёж контура объекта недвижимости (части объекта недвижимости)

Масштаб 1:1 200

Чертёж контура объекта недвижимости (части объекта недвижимости)

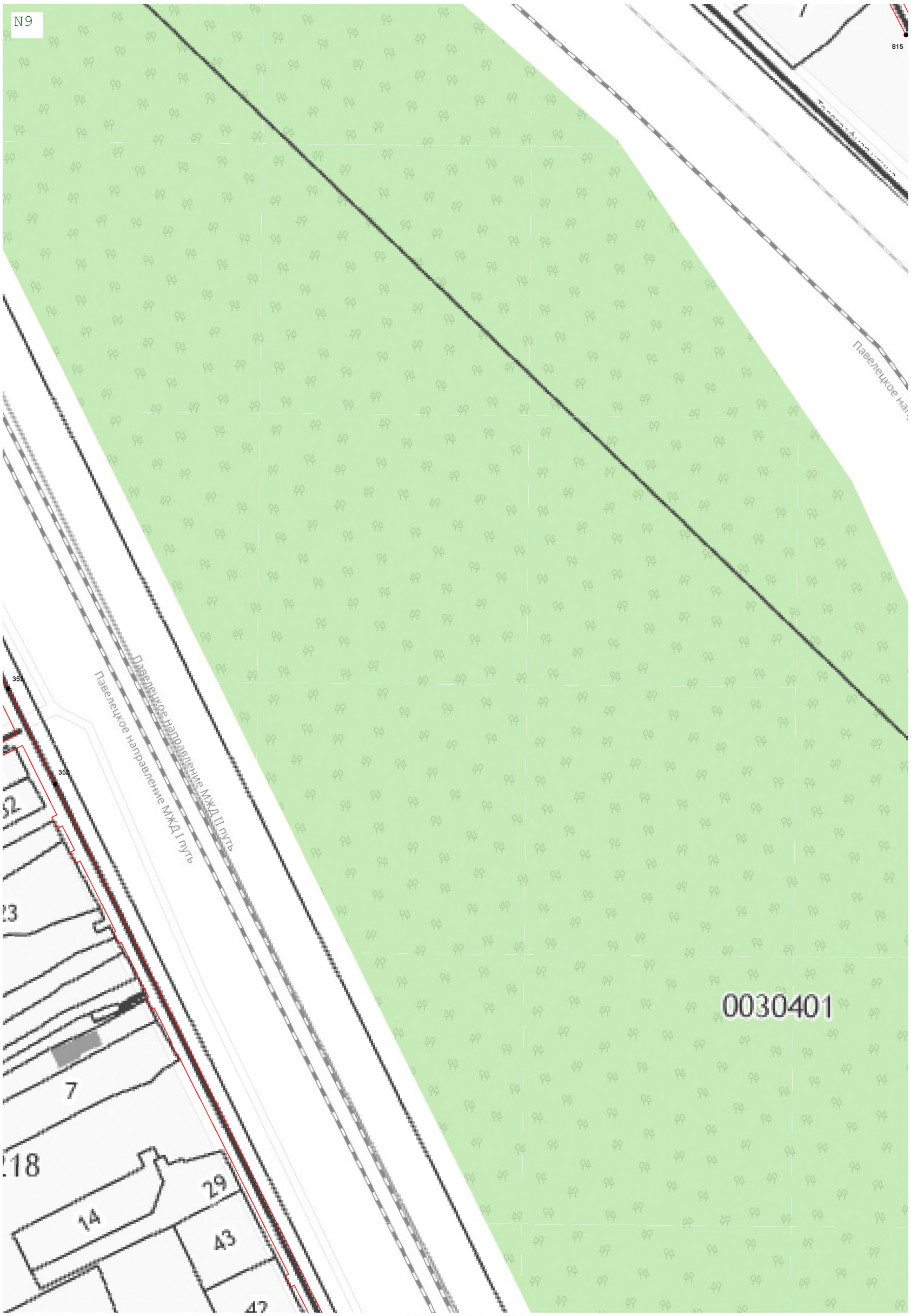

Масштаб 1:1 200

Чертёж контура объекта недвижимости (части объекта недвижимости)

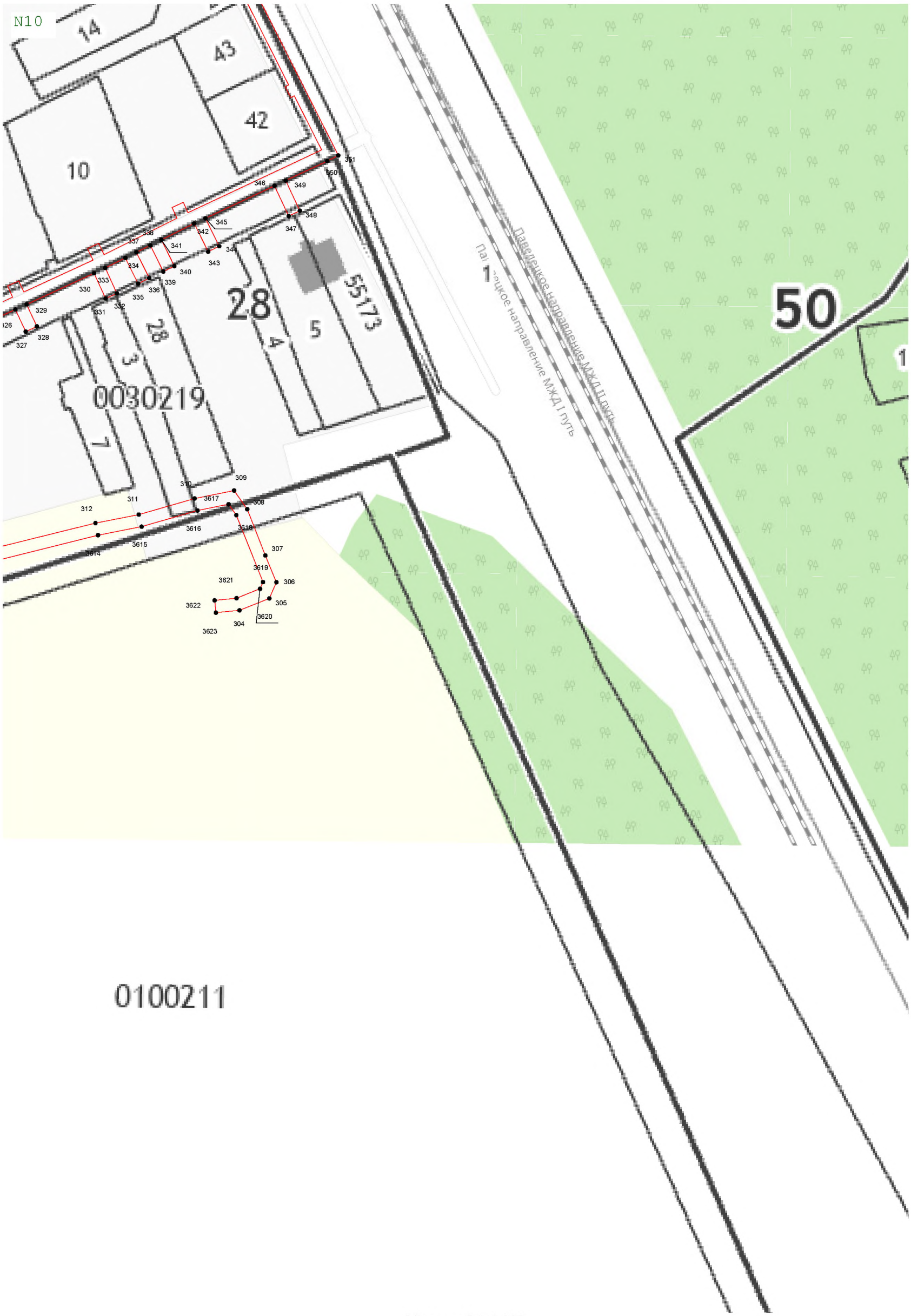

Масштаб 1:1 200

Чертёж контура объекта недвижимости (части объекта недвижимости)

Масштаб 1:1 200

Чертёж контура объекта недвижимости (части объекта недвижимости)

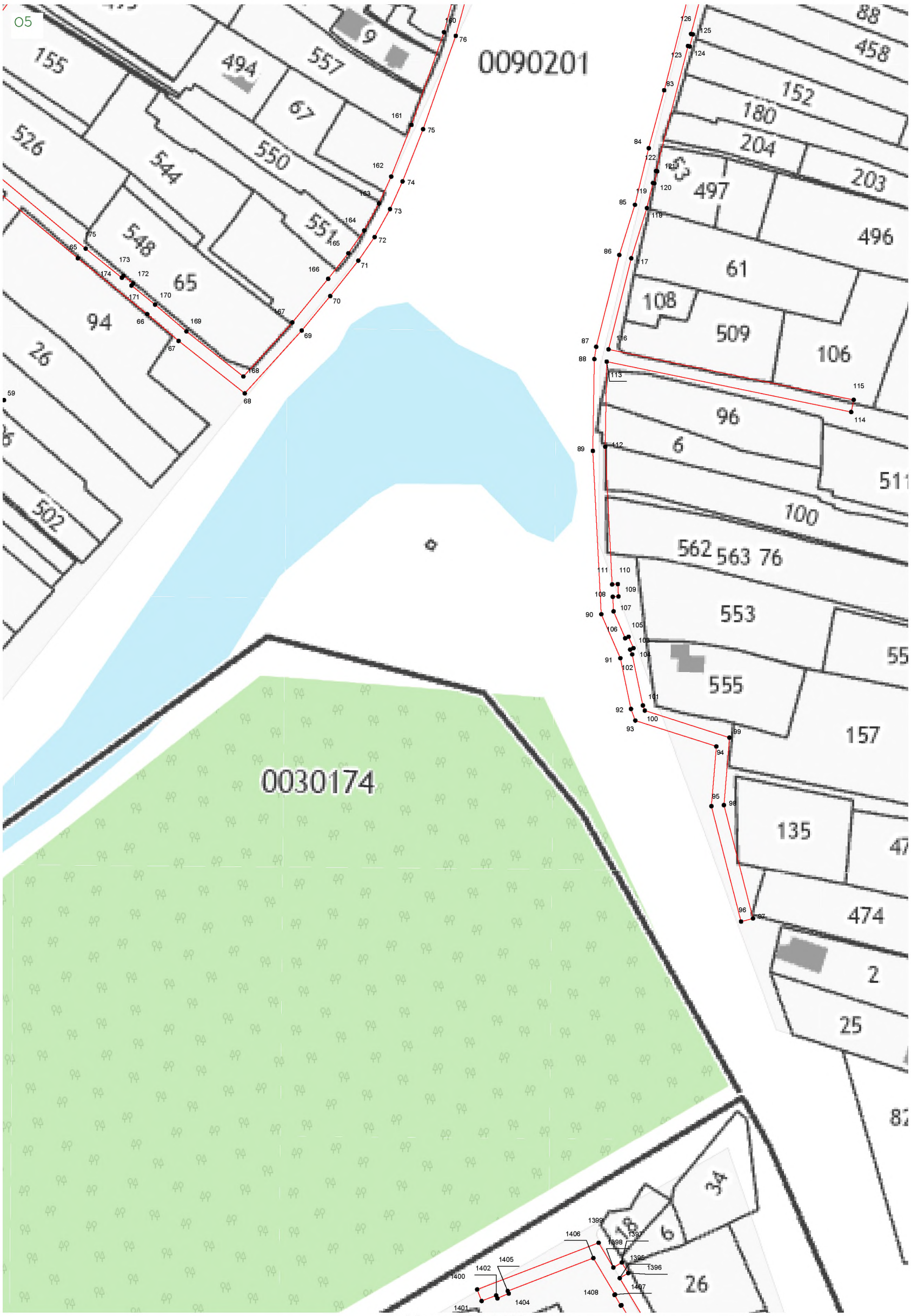

Масштаб 1:1 200

Чертёж контура объекта недвижимости (части объекта недвижимости)

Масштаб 1:1 200

Чертёж контура объекта недвижимости (части объекта недвижимости)

Масштаб 1:1 200

Чертёж контура объекта недвижимости (части объекта недвижимости)

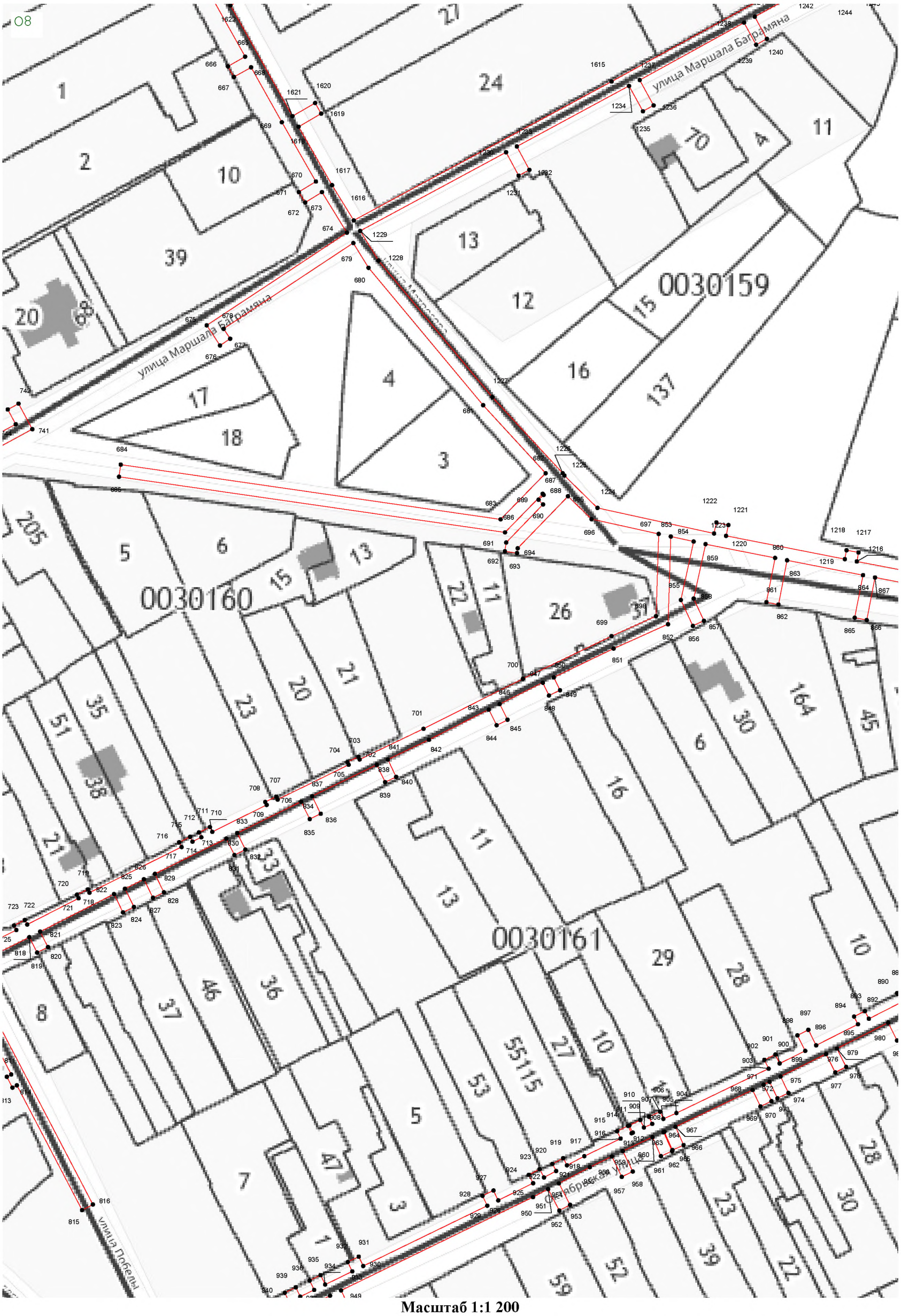

Масштаб 1:1 200

Чертёж контура объекта недвижимости (части объекта недвижимости)

Масштаб 1:1 200

Чертёж контура объекта недвижимости (части объекта недвижимости)

Масштаб 1:1 200

Чертёж контура объекта недвижимости (части объекта недвижимости)

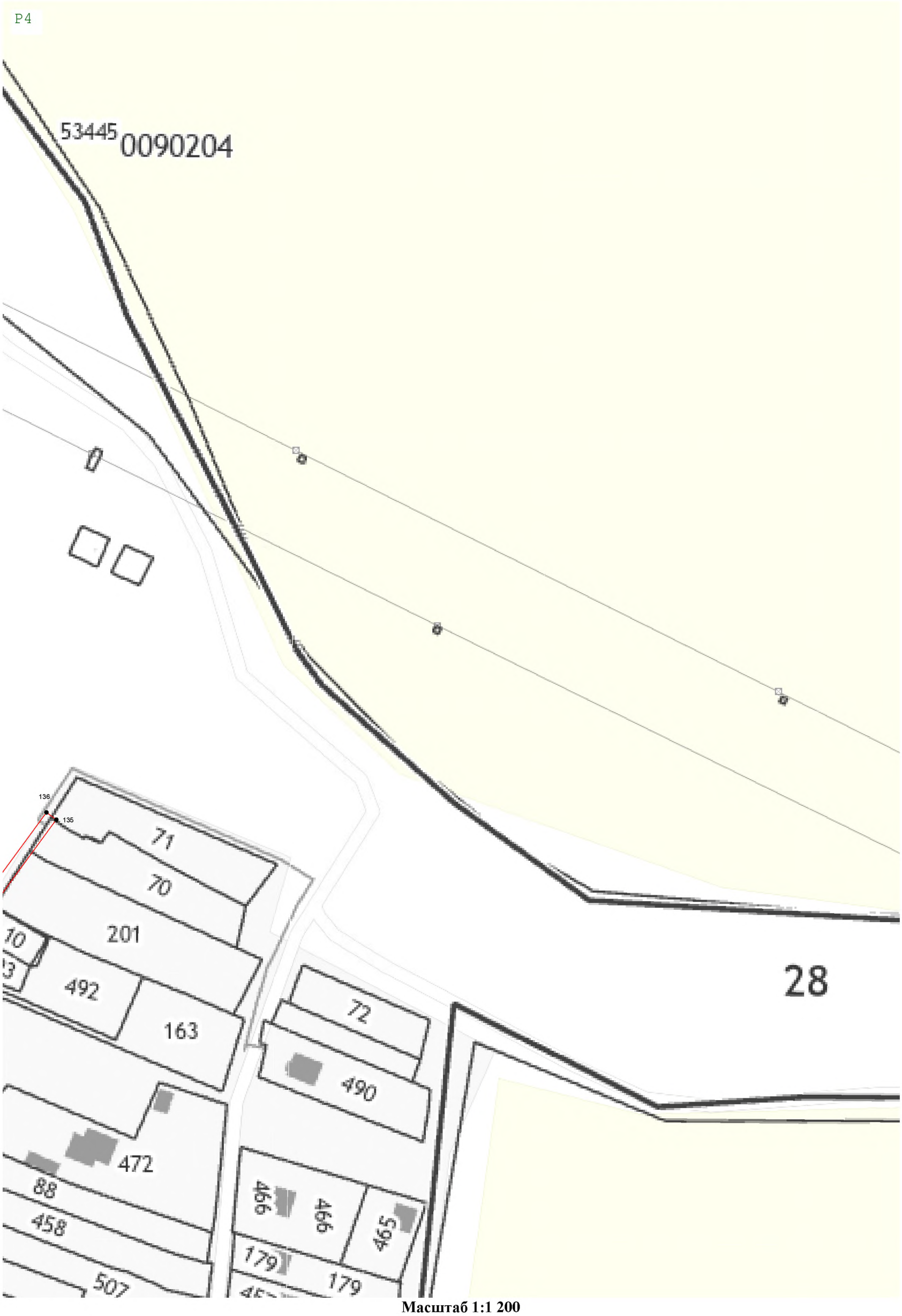

Масштаб 1:1 200

Чертёж контура объекта недвижимости (части объекта недвижимости)

Масштаб 1:1 200

Чертёж контура объекта недвижимости (части объекта недвижимости)

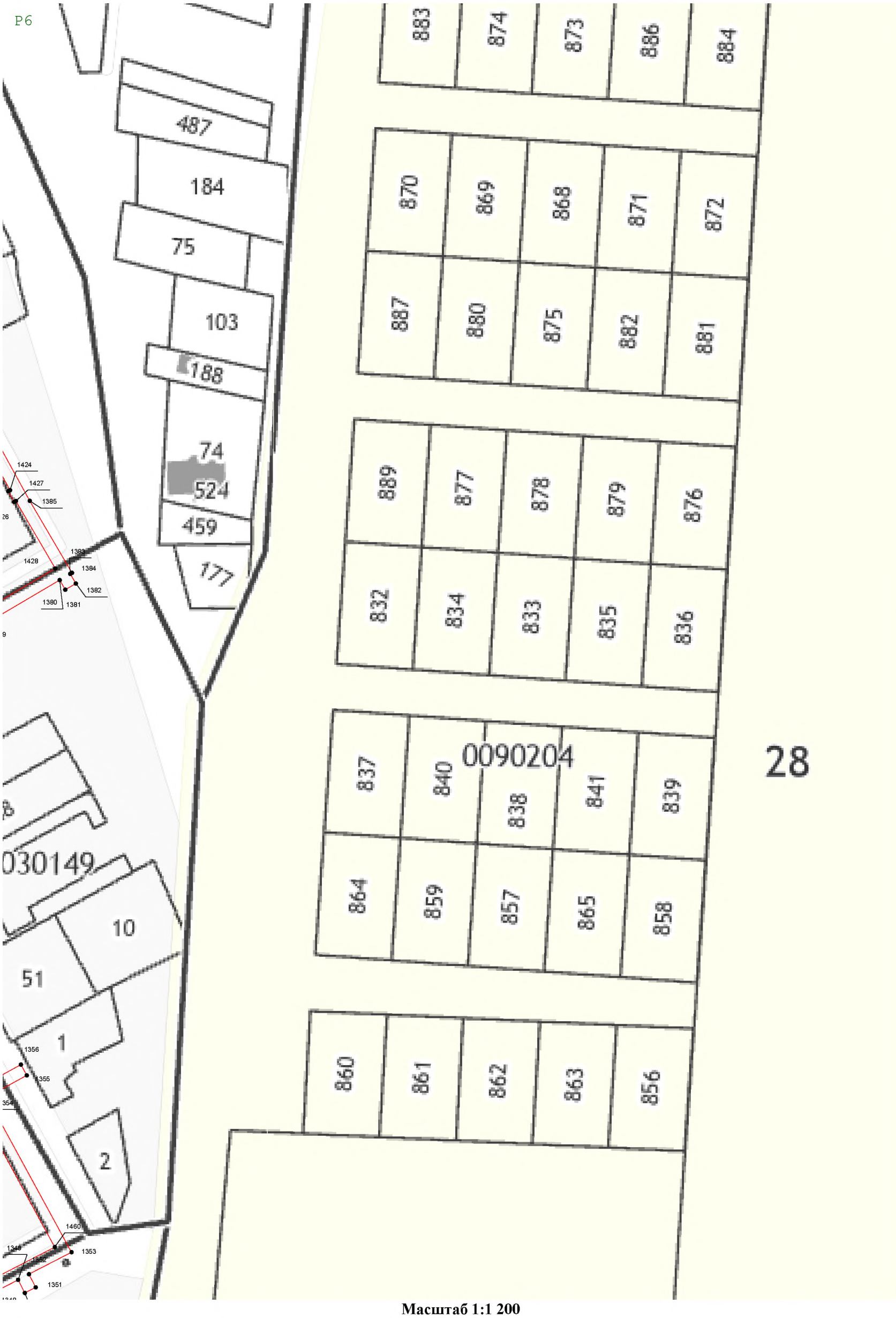

Масштаб 1:1 200

Чертёж контура объекта недвижимости (части объекта недвижимости)

Масштаб 1:1 200

Чертёж контура объекта недвижимости (части объекта недвижимости)

Масштаб 1:1 200

Чертёж контура объекта недвижимости (части объекта недвижимости)

Масштаб 1:1 200

Чертёж контура объекта недвижимости (части объекта недвижимости)

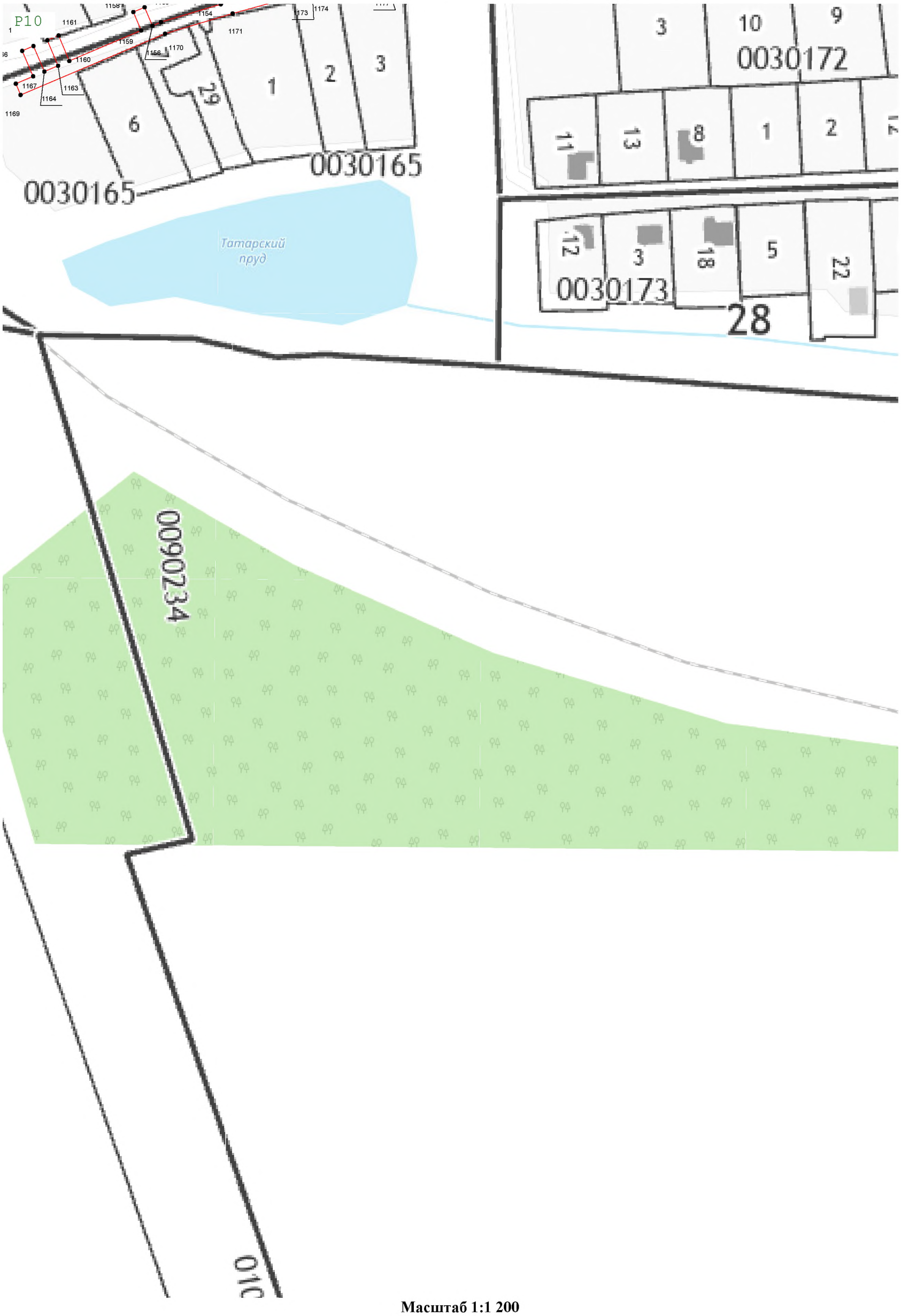

Масштаб 1:1 200