

ОПИСАНИЕ МЕСТОПОЛОЖЕНИЯ ГРАНИЦ
*Публичный сервитут объекта «Газораспределительная сеть деревни Ильинское», кадастровый номер
50:28:0090221:879*

(наименование объекта, местоположение границ которого описано (далее - объект)

Раздел 1

Сведения об объекте

| Сведения об объекте | | |
|---------------------|---|---|
| № п/п | Характеристики объекта | Описание характеристик |
| 1 | 2 | 3 |
| 1 | Местоположение объекта | Московская область, городской округ Домодедово, д. Ильинское |
| 2 | Площадь объекта ± величина погрешности определения площади (Р ± ЛР) | 6 611 м2 ± 28 м2 |
| 3 | Иные характеристики объекта | Вид объекта реестра границ: Зона с особыми условиями использования территории Содержание ограничений использования объектов недвижимости в пределах зоны или территории: Публичный сервитут, для целей размещения линейных объектов системы газоснабжения, их неотъемлемых технологических частей. Срок установления 49 лет. |

Раздел 2

Сведения о местоположении границ объекта

1. Система координат МСК-50, Зона 2

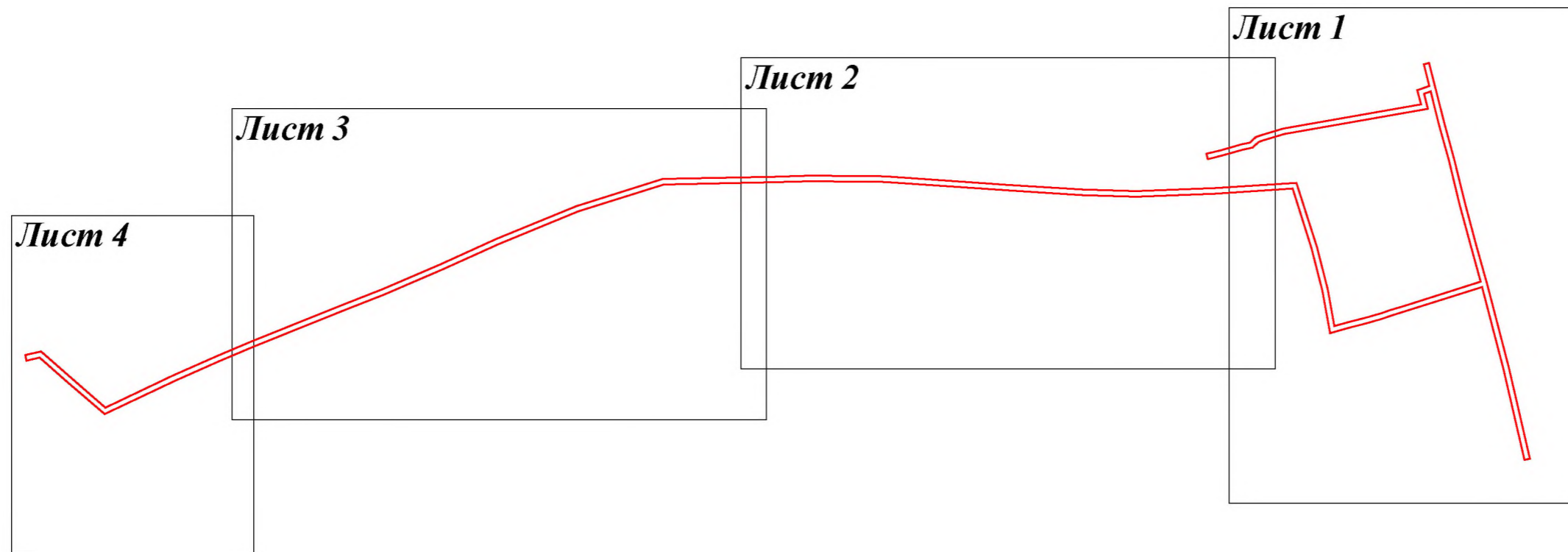
2. Сведения о характерных точках границ объекта

| Обозначение характерных точек границ | Координаты, м | | Метод определения координат характерной точки | Средняя квадратическая погрешность положения характерной точки (Mt), м | Описание обозначения точки на местности (при наличии) |
|---|---------------|--------------|---|---|--|
| | X | Y | | | |
| 1 | 2 | 3 | 4 | 5 | 6 |
| 1 | 423 640,35 | 2 202 159,22 | Аналитический метод | 0,10 | — |
| 2 | 423 705,67 | 2 202 144,14 | | 0,10 | |
| 3 | 423 765,10 | 2 202 128,71 | | 0,10 | |
| 4 | 423 794,73 | 2 202 120,50 | | 0,10 | |
| 5 | 423 824,73 | 2 202 112,53 | | 0,10 | |
| 6 | 423 856,35 | 2 202 104,75 | | 0,10 | |
| 7 | 423 882,45 | 2 202 097,62 | | 0,10 | |
| 8 | 423 925,27 | 2 202 086,80 | | 0,10 | |
| 9 | 423 924,25 | 2 202 082,93 | | 0,10 | |
| 10 | 423 908,70 | 2 202 086,88 | | 0,10 | |
| 11 | 423 905,60 | 2 202 078,31 | | 0,10 | |
| 12 | 423 895,50 | 2 202 080,97 | | 0,10 | |
| 13 | 423 878,05 | 2 201 981,86 | | 0,10 | |
| 14 | 423 873,19 | 2 201 965,72 | | 0,10 | |
| 15 | 423 871,96 | 2 201 962,28 | | 0,10 | |
| 16 | 423 867,99 | 2 201 957,90 | | 0,10 | |
| 17 | 423 866,74 | 2 201 951,90 | | 0,10 | |
| 18 | 423 862,38 | 2 201 936,73 | | 0,10 | |
| 19 | 423 859,96 | 2 201 926,74 | | 0,10 | |
| 20 | 423 856,07 | 2 201 927,69 | | 0,10 | |
| 21 | 423 858,52 | 2 201 937,75 | | 0,10 | |
| 22 | 423 862,86 | 2 201 952,86 | | 0,10 | |
| 23 | 423 864,29 | 2 201 959,78 | | 0,10 | |
| 24 | 423 868,46 | 2 201 964,38 | | 0,10 | |
| 25 | 423 869,39 | 2 201 966,98 | | 0,10 | |
| 26 | 423 874,15 | 2 201 982,78 | | 0,10 | |
| 27 | 423 892,32 | 2 202 085,95 | | 0,10 | |
| 28 | 423 903,08 | 2 202 083,11 | | 0,10 | |
| 29 | 423 904,80 | 2 202 087,86 | | 0,10 | |
| 30 | 423 881,43 | 2 202 093,75 | | 0,10 | |
| 31 | 423 855,35 | 2 202 100,88 | | 0,10 | |
| 32 | 423 823,74 | 2 202 108,65 | | 0,10 | |
| 33 | 423 793,69 | 2 202 116,64 | | 0,10 | |
| 34 | 423 767,81 | 2 202 123,81 | | 0,10 | |
| 35 | 423 750,26 | 2 202 068,59 | | 0,10 | |
| 36 | 423 747,32 | 2 202 058,79 | | 0,10 | |
| 37 | 423 745,16 | 2 202 052,66 | | 0,10 | |
| 38 | 423 742,29 | 2 202 042,74 | | 0,10 | |
| 39 | 423 738,33 | 2 202 027,56 | | 0,10 | |
| 40 | 423 735,75 | 2 202 018,74 | | 0,10 | |
| 41 | 423 762,21 | 2 202 013,93 | | 0,10 | |
| 42 | 423 792,92 | 2 202 006,14 | | 0,10 | |
| 43 | 423 839,02 | 2 201 991,47 | | 0,10 | |
| 44 | 423 835,24 | 2 201 933,17 | | 0,10 | |
| 45 | 423 832,95 | 2 201 875,98 | | 0,10 | |
| 46 | 423 834,22 | 2 201 837,37 | | 0,10 | |
| 47 | 423 837,51 | 2 201 785,03 | | 0,10 | |

Раздел 2





| Сведения о местоположении границ объекта | | | | | |
|--|------------|--------------|---------------------|----------|----------|
| 1 | 2 | 3 | 4 | 5 | 6 |
| 48 | 423 843,68 | 2 201 695,59 | Аналитический метод | 0,10 | — |
| 49 | 423 844,15 | 2 201 642,26 | | 0,10 | |
| 50 | 423 843,44 | 2 201 615,91 | | 0,10 | |
| 51 | 423 841,75 | 2 201 535,99 | | 0,10 | |
| 52 | 423 822,20 | 2 201 473,89 | | 0,10 | |
| 53 | 423 798,60 | 2 201 416,51 | | 0,10 | |
| 54 | 423 780,22 | 2 201 375,96 | | 0,10 | |
| 55 | 423 762,16 | 2 201 334,18 | | 0,10 | |
| 56 | 423 750,32 | 2 201 303,99 | | 0,10 | |
| 57 | 423 724,81 | 2 201 240,50 | | 0,10 | |
| 58 | 423 714,40 | 2 201 216,10 | | 0,10 | |
| 59 | 423 700,19 | 2 201 183,90 | | 0,10 | |
| 60 | 423 677,13 | 2 201 135,40 | | 0,10 | |
| 61 | 423 699,03 | 2 201 110,02 | | 0,10 | |
| 62 | 423 717,54 | 2 201 089,16 | | 0,10 | |
| 63 | 423 714,91 | 2 201 077,77 | | 0,10 | |
| 64 | 423 711,01 | 2 201 078,64 | | 0,10 | |
| 65 | 423 713,17 | 2 201 088,06 | | 0,10 | |
| 66 | 423 696,02 | 2 201 107,39 | | 0,10 | |
| 67 | 423 672,40 | 2 201 134,76 | | 0,10 | |
| 68 | 423 696,55 | 2 201 185,57 | | 0,10 | |
| 69 | 423 710,73 | 2 201 217,69 | | 0,10 | |
| 70 | 423 721,12 | 2 201 242,03 | | 0,10 | |
| 71 | 423 746,60 | 2 201 305,48 | | 0,10 | |
| 72 | 423 758,46 | 2 201 335,70 | | 0,10 | |
| 73 | 423 776,56 | 2 201 377,58 | | 0,10 | |
| 74 | 423 794,93 | 2 201 418,10 | | 0,10 | |
| 75 | 423 818,44 | 2 201 475,26 | | 0,10 | |
| 76 | 423 837,76 | 2 201 536,65 | | 0,10 | |
| 77 | 423 839,44 | 2 201 616,00 | | 0,10 | |
| 78 | 423 840,15 | 2 201 642,29 | | 0,10 | |
| 79 | 423 839,68 | 2 201 695,44 | | 0,10 | |
| 80 | 423 833,52 | 2 201 784,76 | | 0,10 | |
| 81 | 423 830,22 | 2 201 837,17 | | 0,10 | |
| 82 | 423 828,95 | 2 201 875,99 | | 0,10 | |
| 83 | 423 831,25 | 2 201 933,38 | | 0,10 | |
| 84 | 423 834,83 | 2 201 988,60 | | 0,10 | |
| 85 | 423 791,82 | 2 202 002,29 | | 0,10 | |
| 86 | 423 761,36 | 2 202 010,02 | | 0,10 | |
| 87 | 423 730,67 | 2 202 015,60 | | 0,10 | |
| 88 | 423 734,47 | 2 202 028,63 | | 0,10 | |
| 89 | 423 737,88 | 2 202 041,93 | | 0,10 | |
| 90 | 423 739,90 | 2 202 048,73 | | 0,10 | |
| 91 | 423 740,80 | 2 202 052,01 | | 0,10 | |
| 92 | 423 740,71 | 2 202 052,05 | | 0,10 | |
| 93 | 423 743,38 | 2 202 059,79 | | 0,10 | |
| 94 | 423 763,95 | 2 202 124,85 | | 0,10 | |
| 95 | 423 704,72 | 2 202 140,25 | | 0,10 | |
| 96 | 423 639,45 | 2 202 155,33 | 0,10 | | |
| 1 | 423 640,35 | 2 202 159,22 | 0,10 | | |
| 3. Сведения о характерных точках части (частей) границы объекта | | | | | |
| 1 | 2 | 3 | 4 | 5 | 6 |
| — | — | — | — | — | — |

Раздел 4
План границ объекта



Масштаб 1:4 000

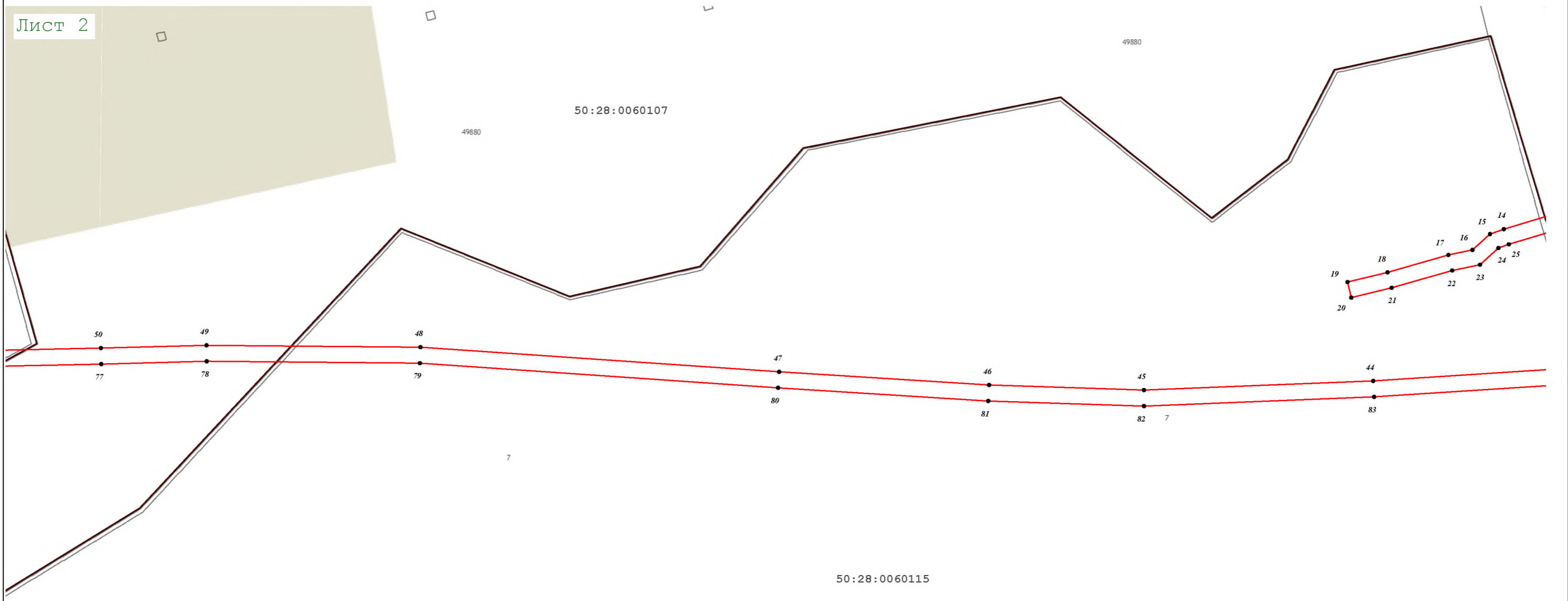
Используемые условные знаки и обозначения:

-  - граница кадастрового квартала по сведениям ЕГРН
-  - характерная точка границы зоны
-  - граница зоны
-  - граница земельного участка по сведениям ЕГРН

Подпись _____ Дата « 12 » апреля 20 21 г.

Место для оттиска печати (при наличии) лица, составившего описание местоположения границ объекта

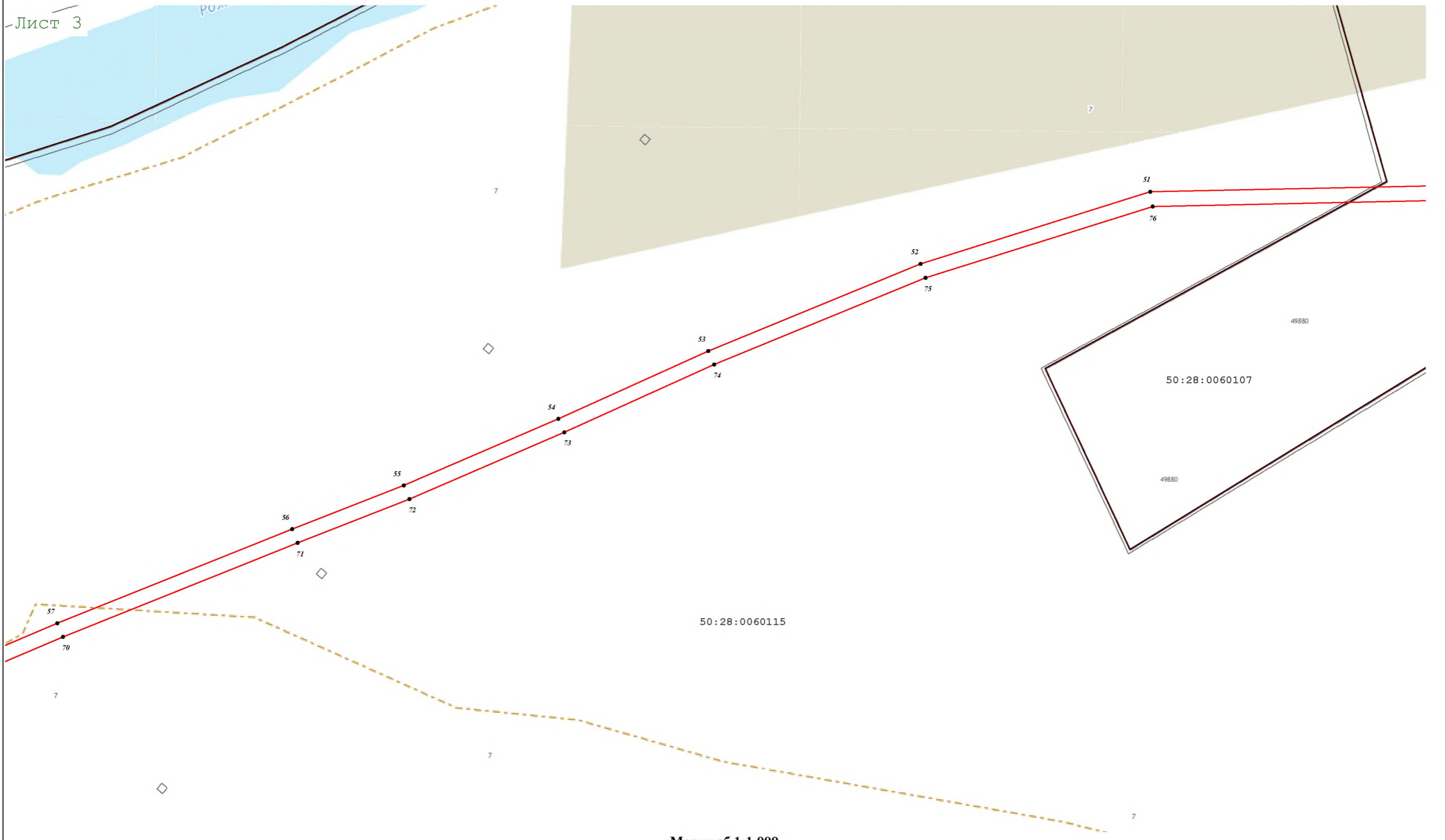
Лист 2



Масштаб 1:1 000

Лист 3

роща



Масштаб 1:1 000

