

Утверждена

(наименование документа об утверждении, включая наименования органов государственной власти или

органов местного самоуправления, принявших решение об утверждении схемы или

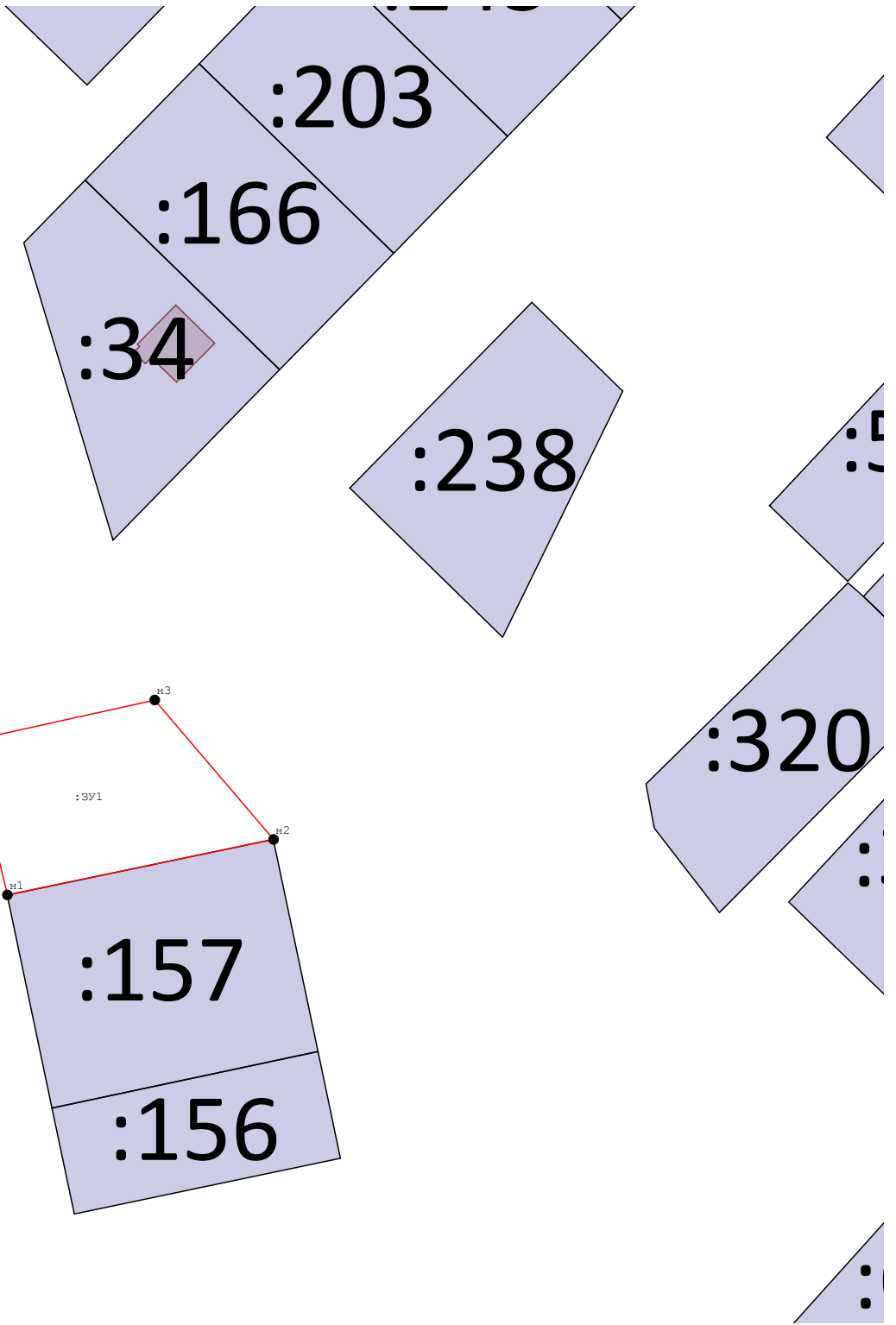
подписавших соглашение о перераспределении земельных участков)

от _____ № _____

Схема расположения земельного участка или земельных участков на кадастровом плане территории





| | | |
|---|----------------------|--------------|
| Площадь земельного участка | 1 248 м ² | |
| Кадастровый номер квартала | 50:28:0110329 | |
| Система координат | МСК-50 | |
| Обозначение характерных точек границ | Координаты, м | |
| | X | Y |
| 1 | 2 | 3 |
| н1 | 405 074,31 | 2 210 665,20 |
| н4 | 405 102,67 | 2 210 658,35 |
| н3 | 405 110,22 | 2 210 692,30 |
| н2 | 405 084,53 | 2 210 714,14 |
| н1 | 405 074,31 | 2 210 665,20 |

18



Масштаб 1:1 200

Условные обозначения:

-  - Существующая часть границы, имеющиеся в ЕГРН сведения о которой достаточны для определения ее местоположения
-  - Вновь образованная часть границы, сведения о которой достаточны для определения ее местоположения
-  - Обозначение вновь образуемого земельного участка
-  - Характерная точка границы, сведения о которой позволяют однозначно определить ее положение на местности