

ОПИСАНИЕ МЕСТОПОЛОЖЕНИЯ ГРАНИЦ

*Зона публичного сервитута объекта «Газораспределительная сеть деревни Образцово», кадастровый номер
50:28:0090107:876*

(наименование объекта, местоположение границ которого описано (далее - объект))

Раздел 1

Сведения об объекте

Сведения об объекте		
№ п/п	Характеристики объекта	Описание характеристик
1	2	3
1	Местоположение объекта	Московская область, городской округ Домодедово, д. Образцово
2	Площадь объекта ± величина погрешности определения площади (P ± ΔP)	4 036 м ² ± 22 м ²
3	Иные характеристики объекта	Вид объекта реестра границ: Зона с особыми условиями использования территории Содержание ограничений использования объектов недвижимости в пределах зоны или территории: Публичный сервитут, для целей размещения линейных объектов системы газоснабжения, их неотъемлемых технологических частей. Срок установления 49 лет.

Раздел 2

Сведения о местоположении границ объекта

1. Система координат МСК-50, Зона 2

2. Сведения о характерных точках границ объекта

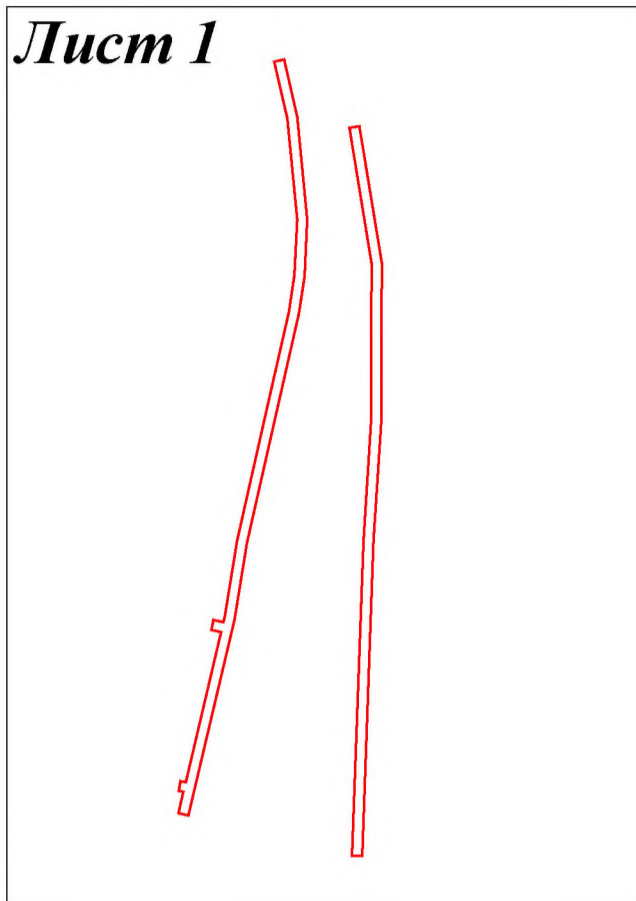
Обозначение характерных точек границ	Координаты, м		Метод определения координат характерной точки	Средняя квадратическая погрешность положения характерной точки (Mt), м	Описание обозначения точки на местности (при наличии)
	X	Y			
1	2	3	4	5	6
1	423 366,74	2 213 758,58	Аналитический метод	0,10	—
2	423 434,15	2 213 774,43			
3	423 464,74	2 213 779,48			
4	423 515,46	2 213 790,82			
5	423 555,84	2 213 800,05			
6	423 570,86	2 213 802,24			
7	423 593,31	2 213 803,37			
8	423 634,09	2 213 799,36			
9	423 656,88	2 213 794,17			
10	423 655,99	2 213 790,27			
11	423 633,45	2 213 795,40			
12	423 593,21	2 213 799,36			
13	423 571,25	2 213 798,26			
14	423 556,57	2 213 796,12			
15	423 516,34	2 213 786,92			
16	423 465,50	2 213 775,55			
17	423 434,94	2 213 770,50			
18	423 433,18	2 213 770,09			
19	423 434,01	2 213 766,14			
20	423 430,09	2 213 765,32			
21	423 429,28	2 213 769,16			
22	423 369,57	2 213 755,14			
23	423 369,93	2 213 753,00			
24	423 366,09	2 213 752,38			
25	423 365,67	2 213 754,23			
26	423 357,26	2 213 752,26			
27	423 356,35	2 213 756,15			
1	423 366,74	2 213 758,58	Аналитический метод	0,10	—
28	423 272,27	2 214 016,08			
29	423 285,58	2 214 016,28			
30	423 285,52	2 214 020,28			
31	423 276,29	2 214 020,14			
32	423 276,57	2 214 087,27			
33	423 277,82	2 214 123,93			
34	423 280,36	2 214 158,05			
35	423 290,60	2 214 255,20			
36	423 292,65	2 214 257,96			
37	423 315,29	2 214 277,23			
38	423 320,03	2 214 281,72			
39	423 358,71	2 214 320,51			
40	423 368,36	2 214 330,78			
41	423 369,56	2 214 337,50			
42	423 370,30	2 214 347,76			
43	423 371,07	2 214 380,24			
44	423 367,07	2 214 380,36			
45	423 366,31	2 214 347,95			
46	423 365,59	2 214 338,00			

Раздел 2

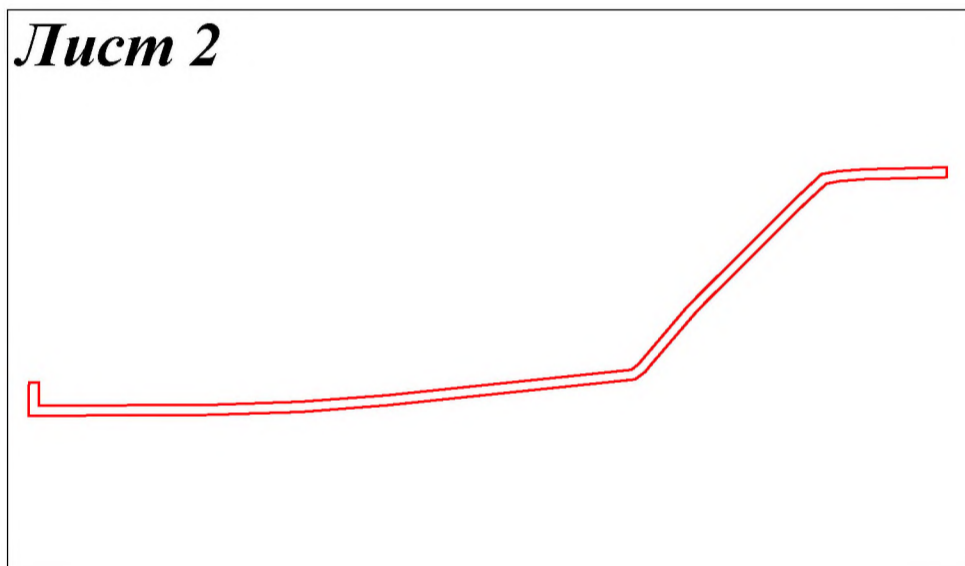
Сведения о местоположении границ объекта							
1	2	3	4	5	6		
47	423 364,64	2 214 332,68	Аналитический метод	0,10	—		
48	423 355,81	2 214 323,28		0,10			
49	423 317,24	2 214 284,58		0,10			
50	423 312,61	2 214 280,20		0,10			
51	423 292,31	2 214 262,79		0,10			
52	423 289,76	2 214 260,77		0,10			
53	423 286,74	2 214 256,71		0,10			
54	423 276,38	2 214 158,41		0,10			
55	423 273,82	2 214 124,15		0,10			
56	423 272,57	2 214 087,34		0,10			
28	423 272,27	2 214 016,08		0,10			
57	423 340,25	2 213 825,14		Аналитический метод		0,10	—
58	423 340,38	2 213 821,14				0,10	
59	423 465,50	2 213 825,64				0,10	
60	423 514,00	2 213 828,74	0,10				
61	423 575,90	2 213 828,86	0,10				
62	423 629,75	2 213 820,08	0,10				
63	423 630,40	2 213 824,02	0,10				
64	423 576,22	2 213 832,86	0,10				
65	423 513,87	2 213 832,74	0,10				
66	423 465,30	2 213 829,64	0,10				
57	423 340,25	2 213 825,14	0,10				
3. Сведения о характерных точках части (частей) границы объекта							
1	2	3	4	5	6		
—	—	—	—	—	—		

Раздел 4
План границ объекта

Лист 1




Лист 2



Масштаб 1:3 000

Используемые условные знаки и обозначения:

 - граница кадастрового квартала по сведениям ЕГРН

•7 - характерная точка границы зоны

 - граница зоны

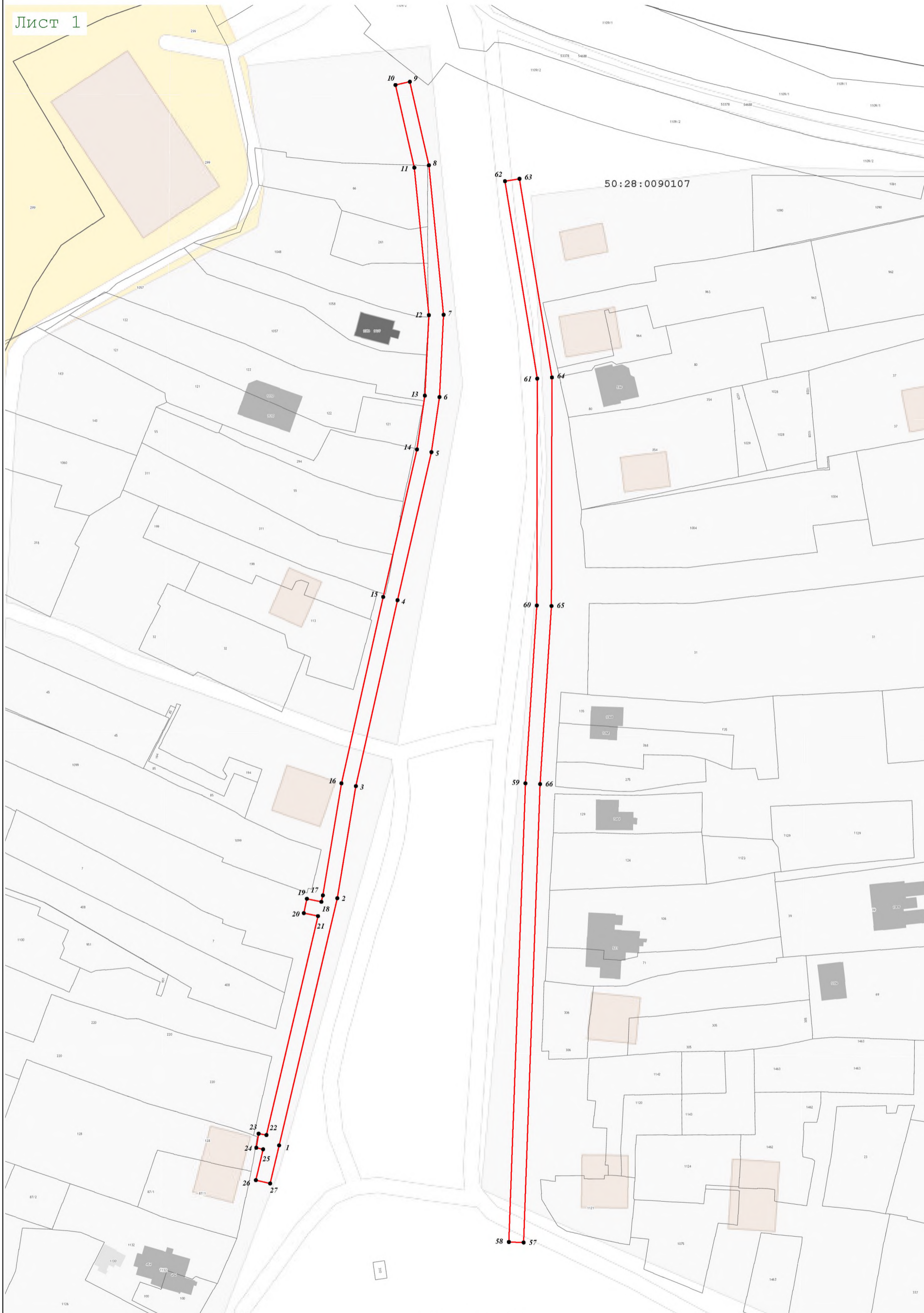
 - граница земельного участка по сведениям ЕГРН

Подпись _____



Дата « 5 » апреля 20 21 г.

Место для оттиска печати (при наличии) лица, составившего описание местоположения границ объекта





Масштаб 1:1 000