

ОПИСАНИЕ МЕСТОПОЛОЖЕНИЯ ГРАНИЦ
*Публичный сервитут объекта «Газораспределительная сеть города Домодедово, д.
Семивраги, ул. Солнечная», кадастровый номер 50:28:0040111:322*
(наименование объекта, местоположение границ которого описано (далее - объект))

Раздел 1

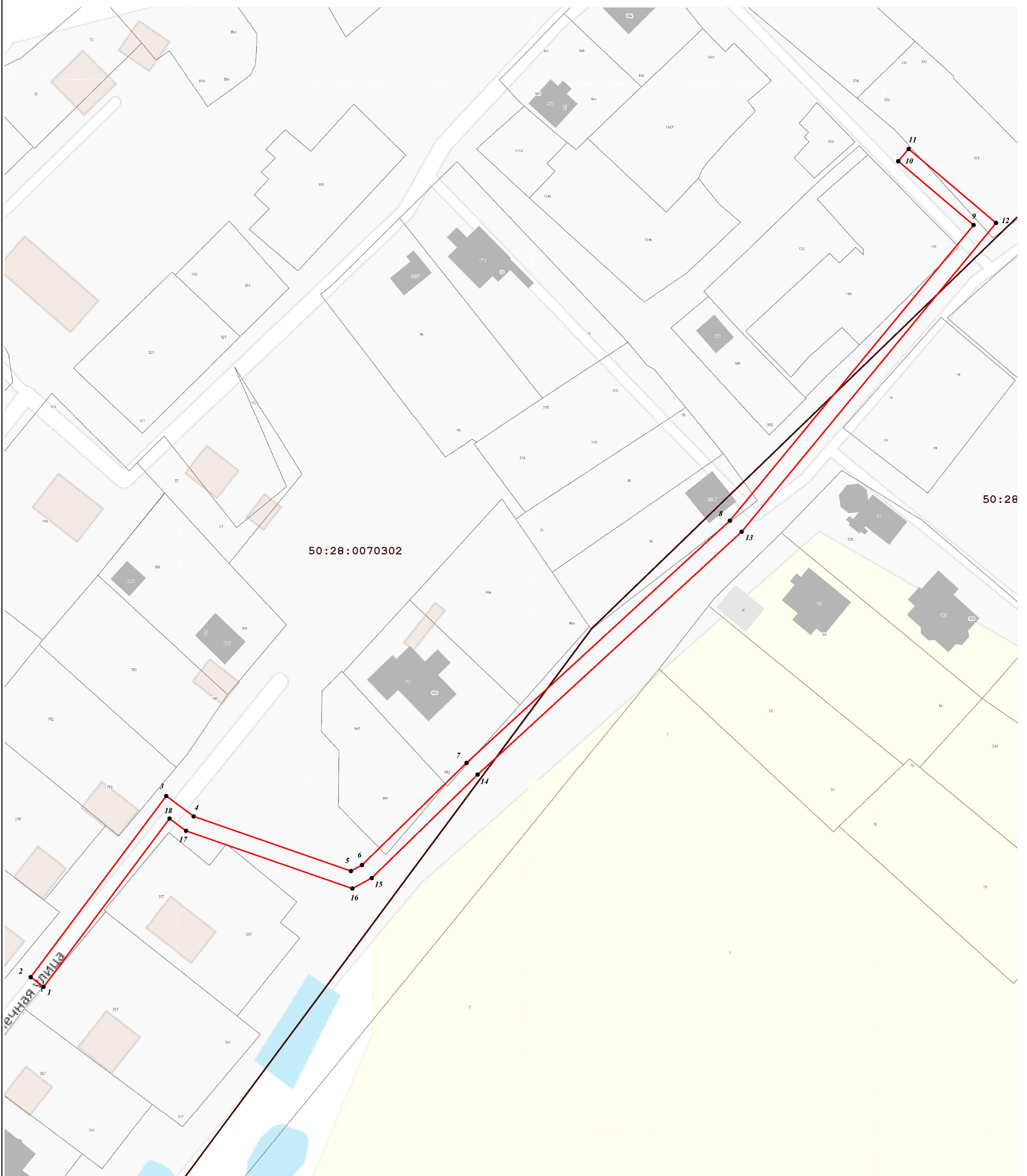
Сведения об объекте		
№ п/п	Характеристики объекта	Описание характеристик
1	2	3
1	Местоположение объекта	Московская область, городской округ Домодедово, д. Семивраги
2	Площадь объекта ± величина погрешности определения площади (P ± AP)	1 428 м ² ± 13 м ²
3	Иные характеристики объекта	Вид объекта реестра границ: Зона с особыми условиями использования территории Содержание ограничений использования объектов недвижимости в пределах зоны или территории: Публичный сервитут, для целей размещения линейных объектов системы газоснабжения, их неотъемлемых технологических частей. Срок установления 49 лет

Раздел 2

Сведения о местоположении границ объекта





1. Система координат МСК-50, Зона 2					
2. Сведения о характерных точках границ объекта					
Обозначение характерных точек границ	Координаты, м		Метод определения координат характерной точки	Средняя квадратическая погрешность положения характерной точки (M _t), м	Описание обозначения точки на местности (при наличии)
	X	Y			
1	2	3	4	5	6
1	438 363,74	2 212 594,08	Аналитический метод	0,10	—
2	438 366,13	2 212 590,87		0,10	
3	438 411,17	2 212 624,49		0,10	
4	438 406,10	2 212 631,28		0,10	
5	438 392,51	2 212 670,26		0,10	
6	438 394,01	2 212 673,02		0,10	
7	438 419,39	2 212 698,92		0,10	
8	438 479,60	2 212 764,21		0,10	
9	438 553,11	2 212 824,61		0,10	
10	438 568,96	2 212 805,93		0,10	
11	438 572,01	2 212 808,52		0,10	
12	438 553,61	2 212 830,19		0,10	
13	438 476,84	2 212 767,13		0,10	
14	438 416,49	2 212 701,68		0,10	
15	438 390,77	2 212 675,42		0,10	
16	438 388,15	2 212 670,62		0,10	
17	438 402,52	2 212 629,38		0,10	
18	438 405,57	2 212 625,29		0,10	
1	438 363,74	2 212 594,08	0,10		
3. Сведения о характерных точках части (частей) границы объекта					
1	2	3	4	5	6
—	—	—	—	—	—

Раздел 4
План границ объекта



Масштаб 1:1 000

Используемые условные знаки и обозначения:

-  - граница кадастрового квартала по сведениям ЕГРН
-  - характерная точка границы зоны
-  - граница зоны
-  - граница земельного участка по сведениям ЕГРН



Подпись _____ Дата « 10 » апреля 20 21 г.

Место для оттиска печати (при наличии) лица, составившего описание местоположения границ объекта