

Схема границ сервитута

земельного участка с кадастровым номером 50:28:0000000:53839, расположенного по адресу Московская область, г. Домодедово, мкр. Белые Столбы, ул. Геологов

Кадастровый номер участка на который устанавливается сервитут 50:28:0000000:53839
Категория земель: Земли населенных пунктов
Вид разрешенного использования: Для общего пользования (уличная сеть). земельные участки (территории) общего пользования
Площадь сервитута: 618 кв.м
Система координат: МСК 50, зона 2

Метод определения координат характерной точки: Аналитический
Средняя квадратическая погрешность положения характерных точек $Mt=0.10$






Геоданные

Имя точки	X, м	Y, м
1	421 144,76	2 209 712,29
2	421 155,30	2 209 734,45
3	421 132,55	2 209 745,28
4	421 122,01	2 209 723,12
1	421 144,76	2 209 712,29



Масштаб 1:1 000

Условные обозначения:

-  - Граница объекта землеустройства (публичный сервитут)
-  7 - характерная точка границы объекта землеустройства (публичный сервитут)
-  - граница земельного участка, по сведениям ЕГРН
-  - граница объекта капитального строительства по сведениям ЕГРН
-  - граница ЗОУИТ

Подпись _____ дата 07 мая 2020 г.
место для оттиска печати лица, составившего графическое описание