

Схема границ сервитута

земельного участка с кадастровым номером 50:28:0070230:510, расположенного по адресу Российская Федерация, Московская область, городской округ Домодедово, с. Ям

Кадастровый номер участка на который устанавливается сервитут 50:28:0070230:510

Категория земель: Земли населенных пунктов

Вид разрешенного использования: жилая застройка

Площадь сервитута: 1 150 кв.м. в том числе площадь обременяемого участка 793 кв.м, площадь земель не разграниченной государственной собственности 357 кв.м.

Система координат: МСК 50, зона 2

Метод определения координат характерной точки: Аналитический

Средняя квадратическая погрешность положения характерных точек $Mt=0.10$







Геоданные

Имя точки	X, м	Y, м
1	437 610,76	2 204 154,44
2	437 603,64	2 204 196,28
3	437 576,33	2 204 191,65
4	437 581,52	2 204 161,08
5	437 583,80	2 204 161,47
6	437 585,74	2 204 150,16
7	437 610,76	2 204 154,44



Масштаб 1:1 000

Условные обозначения:

-  - Граница объекта землеустройства (публичный сервитут)
-  - характерная точка границы объекта землеустройства (публичный сервитут)
-  - граница земельного участка, по сведениям ЕГРН
-  - граница объекта капитального строительства по сведениям ЕГРН
-  - граница ЗОУИТ
-  - кадастровый номер земельного участка, ОКС

Подпись _____ дата 07 мая 2020 г.

место для оттиска печати лица, составившего графическое описание