

Схема границ сервитута

расположенного по адресу обл. Московская, р-н Домодедовский, г. Домодедово,
мкр. Центральный

Кадастровый номер участка на который
устанавливается сервитут 50:28:0010304:73,
50:28:0010304:597

Категория земель: Земли населенных пунктов

Площадь сервитута: 1 174 кв.м. в том числе площадь
обременяемого участка 50:28:0010304:73 - 883 кв.м,
50:28:0010304:597 - 287 кв.м, площадь земель не
разграниченной государственной собственности 4 кв.м.

Система координат: МСК 50, зона 2

Метод определения координат характерной точки: Аналитический

Средняя квадратическая погрешность положения характерных точек $Mt=0.10$







Геоданные

Имя точки	X, м	Y, м
1	433 935,26	2 205 844,08
2	433 924,55	2 205 879,09
3	433 893,90	2 205 869,71
4	433 904,61	2 205 834,70
1	433 935,26	2 205 844,08



Масштаб 1:1 000

Условные обозначения:

-  - Граница объекта землеустройства (публичный сервитут)
-  - характерная точка границы объекта землеустройства (публичный сервитут)
-  - граница земельного участка, по сведениям ЕГРН
-  - граница объекта капитального строительства по сведениям ЕГРН
-  - граница ЗОУИТ
-  - кадастровый номер земельного участка, ОКС

Подпись _____ дата 07 мая 2020 г.
место для оттиска печати лица, составившего графическое описание