

Утверждена

Постановлением

(наименование документа об утверждении, включая наименования
администрации городского округа Домодедово
органов государственной власти или органов местного

Московской области

самоуправления, принявших решение об утверждении схемы

или подписавших соглашение о перераспределении земельных участков)

от 26.02.2021

№ 410

Схема границ сервитута

Объект: земли(земельные участки) общего пользования

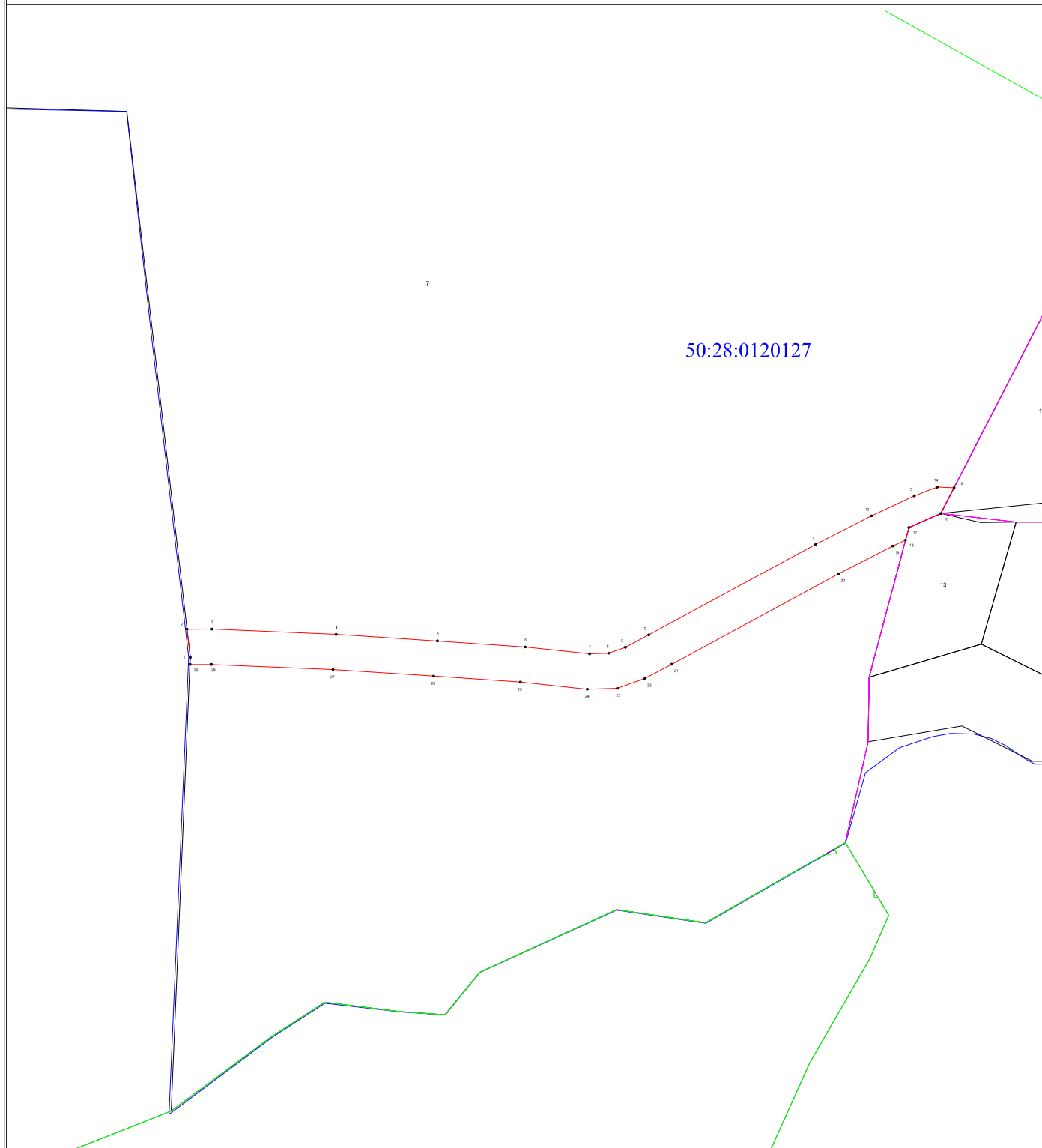
Адрес: Российская Федерация, Московская обл, городской округ Домодедово, д.Ведищево

Категория земель: земли населенных пунктов

Площадь земельного участка 14094 м²








Обозначение характерных точек границ	Координаты, м	
	X	Y
1	403464.62	2198381.66
2	403484.58	2198379.34
3	403484.61	2198396.93
4	403480.87	2198484.65
5	403476.27	2198556.23
6	403471.97	2198618.20
7	403467.17	2198663.70
8	403467.58	2198677.10
9	403471.76	2198688.97
10	403480.53	2198705.49
11	403544.42	2198823.41
12	403564.57	2198862.76
13	403578.68	2198893.00
14	403584.83	2198909.15
15	403584.37	2198921.05
16	403566.20	2198911.69
17	403556.31	2198889.16
18	403547.44	2198886.81
19	403543.23	2198877.78
20	403523.56	2198839.36
21	403459.80	2198721.67
22	403449.73	2198702.71
23	403442.87	2198683.24
24	403442.23	2198662.03
25	403447.21	2198614.80
26	403451.46	2198553.53
27	403456.03	2198482.43
28	403459.69	2198396.56
29	403459.69	2198381.45
1	403464.62	2198381.66

**Схема расположения земельного участка или земельных участков
на кадастровом плане территории**



Масштаб 1:4000

Условные обозначения:

-  — проектные границы земельного участка
-  — границы земельных участков по сведениям ЕГРН
-  — границы кадастрового квартала
-  — границы населенного пункта
-  — Номер кадастрового квартала
-  — характерная точка границы, сведения о которой позволяют однозначно определить её положение на местности
-  — кадастровый номер ранее учтенного земельного участка