

ОПИСАНИЕ МЕСТОПОЛОЖЕНИЯ ГРАНИЦ

**Зона публичного сервитута объекта «Газораспределительная сеть деревни Авдотьино», кадастровый номер
50:28:0050203:1130**

(наименование объекта, местоположение границ которого описано (далее - объект))

Раздел 1

Сведения об объекте

| № п/п | Характеристики объекта | Описание характеристик |
|--------------|---|---|
| 1 | 2 | 3 |
| 1 | Местоположение объекта | Московская область, городской округ Домодедово, д Авдотьино |
| 2 | Площадь объекта ± величина погрешности определения площади (Р ± ΔР) | 23 807 м ² ± 63 м ² |
| 3 | Иные характеристики объекта | Вид объекта реестра границ: Зона с особыми условиями использования территории Содержание ограничений использования объектов недвижимости в пределах зоны или территории: Публичный сервитут, для целей размещения линейных объектов системы газоснабжения, их неотъемлемых частей. Срок установления 49 лет. |

Раздел 2

Сведения о местоположении границ объекта

1. Система координат МСК-50 Зона 2

2. Сведения о характерных точках границ объекта

| Обозначение характерных точек границ | Координаты, м | | Метод определения координат характерной точки | Средняя квадратическая погрешность положения характерной точки (Mt), м | Описание обозначения точки на местности (при наличии) |
|---|---------------|--------------|---|---|--|
| | X | Y | | | |
| 1 | 2 | 3 | 4 | 5 | 6 |
| 1 | 430 242,80 | 2 202 559,37 | Аналитический метод | 0,10 | — |
| 2 | 430 245,83 | 2 202 557,97 | | 0,10 | |
| 3 | 430 300,15 | 2 202 525,58 | | 0,10 | |
| 4 | 430 374,81 | 2 202 495,23 | | 0,10 | |
| 5 | 430 423,20 | 2 202 477,61 | | 0,10 | |
| 6 | 430 440,73 | 2 202 470,41 | | 0,10 | |
| 7 | 430 563,29 | 2 202 429,19 | | 0,10 | |
| 8 | 430 624,61 | 2 202 408,33 | | 0,10 | |
| 9 | 430 646,60 | 2 202 400,39 | | 0,10 | |
| 10 | 430 639,93 | 2 202 381,59 | | 0,10 | |
| 11 | 430 621,03 | 2 202 330,15 | | 0,10 | |
| 12 | 430 601,57 | 2 202 276,28 | | 0,10 | |
| 13 | 430 583,61 | 2 202 223,19 | | 0,10 | |
| 14 | 430 611,02 | 2 202 213,67 | | 0,10 | |
| 15 | 430 661,85 | 2 202 195,60 | | 0,10 | |
| 16 | 430 773,84 | 2 202 156,25 | | 0,10 | |
| 17 | 430 826,29 | 2 202 138,18 | | 0,10 | |
| 18 | 430 979,27 | 2 202 086,79 | | 0,10 | |
| 19 | 431 074,46 | 2 202 053,65 | | 0,10 | |
| 20 | 431 184,83 | 2 202 019,58 | | 0,10 | |
| 21 | 431 211,28 | 2 202 014,40 | | 0,10 | |
| 22 | 431 222,62 | 2 202 013,33 | | 0,10 | |
| 23 | 431 267,60 | 2 202 015,64 | | 0,10 | |
| 24 | 431 368,09 | 2 202 023,32 | | 0,10 | |
| 25 | 431 392,85 | 2 202 025,36 | | 0,10 | |
| 26 | 431 490,39 | 2 202 046,99 | | 0,10 | |
| 27 | 431 513,29 | 2 202 048,95 | | 0,10 | |
| 28 | 431 586,21 | 2 202 046,81 | | 0,10 | |
| 29 | 431 622,37 | 2 202 043,18 | | 0,10 | |
| 30 | 431 623,00 | 2 202 045,05 | | 0,10 | |
| 31 | 431 627,97 | 2 202 043,77 | | 0,10 | |
| 32 | 431 626,14 | 2 202 037,99 | | 0,10 | |
| 33 | 431 662,56 | 2 202 029,17 | | 0,10 | |
| 34 | 431 665,15 | 2 202 027,55 | | 0,10 | |
| 35 | 431 672,37 | 2 202 043,37 | | 0,10 | |
| 36 | 431 674,99 | 2 202 050,65 | | 0,10 | |
| 37 | 431 666,90 | 2 202 056,53 | | 0,10 | |
| 38 | 431 668,98 | 2 202 062,09 | | 0,10 | |
| 39 | 431 652,22 | 2 202 074,69 | | 0,10 | |
| 40 | 431 636,86 | 2 202 088,30 | | 0,10 | |
| 41 | 431 632,25 | 2 202 088,77 | | 0,10 | |
| 42 | 431 611,09 | 2 202 068,04 | | 0,10 | |
| 43 | 431 603,83 | 2 202 066,74 | | 0,10 | |
| 44 | 431 544,43 | 2 202 103,52 | | 0,10 | |
| 45 | 431 537,41 | 2 202 098,17 | | 0,10 | |
| 46 | 431 534,99 | 2 202 101,35 | | 0,10 | |
| 47 | 431 542,81 | 2 202 107,31 | | 0,10 | |

Раздел 2

| Сведения о местоположении границ объекта | | | | | |
|---|------------|--------------|---------------------|----------|----------|
| 1 | 2 | 3 | 4 | 5 | 6 |
| 48 | 431 546,94 | 2 202 109,41 | | 0,10 | |
| 49 | 431 548,66 | 2 202 105,80 | | 0,10 | |
| 50 | 431 548,48 | 2 202 105,71 | | 0,10 | |
| 51 | 431 604,62 | 2 202 070,95 | | 0,10 | |
| 52 | 431 609,17 | 2 202 071,76 | | 0,10 | |
| 53 | 431 630,79 | 2 202 092,94 | | 0,10 | |
| 54 | 431 638,55 | 2 202 092,15 | | 0,10 | |
| 55 | 431 654,75 | 2 202 077,80 | | 0,10 | |
| 56 | 431 670,78 | 2 202 065,82 | | 0,10 | |
| 57 | 431 673,71 | 2 202 063,30 | | 0,10 | |
| 58 | 431 671,71 | 2 202 057,98 | | 0,10 | |
| 59 | 431 676,39 | 2 202 054,57 | | 0,10 | |
| 60 | 431 695,92 | 2 202 108,88 | | 0,10 | |
| 61 | 431 715,39 | 2 202 165,53 | | 0,10 | |
| 62 | 431 718,23 | 2 202 165,23 | | 0,10 | |
| 63 | 431 720,92 | 2 202 174,45 | | 0,10 | |
| 64 | 431 745,22 | 2 202 252,78 | | 0,10 | |
| 65 | 431 763,85 | 2 202 307,78 | | 0,10 | |
| 66 | 431 786,34 | 2 202 349,01 | | 0,10 | |
| 67 | 431 803,97 | 2 202 375,22 | | 0,10 | |
| 68 | 431 806,04 | 2 202 376,99 | | 0,10 | |
| 69 | 431 808,77 | 2 202 377,66 | | 0,10 | |
| 70 | 431 818,47 | 2 202 377,50 | | 0,10 | |
| 71 | 431 858,85 | 2 202 369,33 | | 0,10 | |
| 72 | 431 857,96 | 2 202 365,43 | | 0,10 | |
| 73 | 431 818,03 | 2 202 373,51 | | 0,10 | |
| 74 | 431 808,86 | 2 202 373,71 | | 0,10 | |
| 75 | 431 807,93 | 2 202 373,35 | Аналитический метод | 0,10 | — |
| 76 | 431 806,99 | 2 202 372,53 | | 0,10 | |
| 77 | 431 791,71 | 2 202 350,12 | | 0,10 | |
| 78 | 431 789,63 | 2 202 346,69 | | 0,10 | |
| 79 | 431 767,53 | 2 202 306,17 | | 0,10 | |
| 80 | 431 764,66 | 2 202 297,69 | | 0,10 | |
| 81 | 431 767,85 | 2 202 296,60 | | 0,10 | |
| 82 | 431 766,55 | 2 202 292,82 | | 0,10 | |
| 83 | 431 763,37 | 2 202 293,91 | | 0,10 | |
| 84 | 431 761,48 | 2 202 288,31 | | 0,10 | |
| 85 | 431 762,53 | 2 202 287,99 | | 0,10 | |
| 86 | 431 761,38 | 2 202 284,16 | | 0,10 | |
| 87 | 431 760,20 | 2 202 284,52 | | 0,10 | |
| 88 | 431 749,05 | 2 202 251,60 | | 0,10 | |
| 89 | 431 750,65 | 2 202 251,10 | | 0,10 | |
| 90 | 431 749,47 | 2 202 247,28 | | 0,10 | |
| 91 | 431 747,86 | 2 202 247,77 | | 0,10 | |
| 92 | 431 746,27 | 2 202 242,63 | | 0,10 | |
| 93 | 431 747,77 | 2 202 242,17 | | 0,10 | |
| 94 | 431 746,58 | 2 202 238,35 | | 0,10 | |
| 95 | 431 745,08 | 2 202 238,81 | | 0,10 | |
| 96 | 431 724,75 | 2 202 173,30 | | 0,10 | |
| 97 | 431 721,13 | 2 202 160,89 | | 0,10 | |
| 98 | 431 718,14 | 2 202 161,21 | | 0,10 | |
| 99 | 431 699,69 | 2 202 107,55 | | 0,10 | |
| 100 | 431 688,62 | 2 202 076,75 | | 0,10 | |
| 101 | 431 690,26 | 2 202 076,16 | | 0,10 | |
| 102 | 431 688,92 | 2 202 072,40 | | 0,10 | |

Раздел 2

Сведения о местоположении границ объекта

| 1 | 2 | 3 | 4 | 5 | 6 |
|----------|------------|--------------|---------------------|----------|----------|
| 103 | 431 687,27 | 2 202 072,99 | Аналитический метод | 0,10 | — |
| 104 | 431 679,76 | 2 202 052,13 | | 0,10 | |
| 105 | 431 681,82 | 2 202 050,64 | | 0,10 | |
| 106 | 431 668,58 | 2 202 025,41 | | 0,10 | |
| 107 | 431 686,90 | 2 202 013,95 | | 0,10 | |
| 108 | 431 760,37 | 2 202 000,49 | | 0,10 | |
| 109 | 431 835,43 | 2 201 984,40 | | 0,10 | |
| 110 | 431 863,51 | 2 202 079,00 | | 0,10 | |
| 111 | 431 906,84 | 2 202 240,79 | | 0,10 | |
| 112 | 431 936,63 | 2 202 314,77 | | 0,10 | |
| 113 | 431 961,16 | 2 202 367,60 | | 0,10 | |
| 114 | 431 964,82 | 2 202 365,95 | | 0,10 | |
| 115 | 431 940,30 | 2 202 313,18 | | 0,10 | |
| 116 | 431 910,64 | 2 202 239,52 | | 0,10 | |
| 117 | 431 898,46 | 2 202 194,05 | | 0,10 | |
| 118 | 431 898,96 | 2 202 193,92 | | 0,10 | |
| 119 | 431 897,93 | 2 202 190,06 | | 0,10 | |
| 120 | 431 897,43 | 2 202 190,19 | | 0,10 | |
| 121 | 431 867,36 | 2 202 077,91 | | 0,10 | |
| 122 | 431 838,93 | 2 201 982,13 | | 0,10 | |
| 123 | 431 935,07 | 2 201 961,64 | | 0,10 | |
| 124 | 431 972,95 | 2 201 951,10 | | 0,10 | |
| 125 | 431 999,94 | 2 201 945,72 | | 0,10 | |
| 126 | 432 003,63 | 2 201 945,20 | | 0,10 | |
| 127 | 432 007,84 | 2 201 945,27 | | 0,10 | |
| 128 | 432 014,09 | 2 201 945,92 | | 0,10 | |
| 129 | 432 030,42 | 2 201 949,17 | | 0,10 | |
| 130 | 432 071,63 | 2 201 960,51 | | 0,10 | |
| 131 | 432 107,87 | 2 201 971,57 | | 0,10 | |
| 132 | 432 189,85 | 2 201 997,10 | | 0,10 | |
| 133 | 432 262,32 | 2 202 018,75 | | 0,10 | |
| 134 | 432 306,18 | 2 202 031,47 | | 0,10 | |
| 135 | 432 350,48 | 2 202 044,54 | | 0,10 | |
| 136 | 432 408,66 | 2 202 063,72 | | 0,10 | |
| 137 | 432 485,05 | 2 202 089,26 | | 0,10 | |
| 138 | 432 606,39 | 2 202 135,97 | | 0,10 | |
| 139 | 432 622,00 | 2 202 143,29 | | 0,10 | |
| 140 | 432 646,42 | 2 202 159,60 | | 0,10 | |
| 141 | 432 664,34 | 2 202 172,18 | | 0,10 | |
| 142 | 432 685,52 | 2 202 185,20 | | 0,10 | |
| 143 | 432 707,44 | 2 202 201,22 | 0,10 | | |
| 144 | 432 760,36 | 2 202 242,89 | 0,10 | | |
| 145 | 432 812,98 | 2 202 287,25 | 0,10 | | |
| 146 | 432 836,28 | 2 202 304,21 | 0,10 | | |
| 147 | 432 839,03 | 2 202 305,98 | 0,10 | | |
| 148 | 432 841,05 | 2 202 302,60 | 0,10 | | |
| 149 | 432 840,04 | 2 202 302,00 | 0,10 | | |
| 150 | 432 815,45 | 2 202 284,10 | 0,10 | | |
| 151 | 432 762,89 | 2 202 239,79 | 0,10 | | |
| 152 | 432 709,86 | 2 202 198,03 | 0,10 | | |
| 153 | 432 687,75 | 2 202 181,87 | 0,10 | | |
| 154 | 432 666,54 | 2 202 168,84 | 0,10 | | |
| 155 | 432 648,68 | 2 202 156,30 | 0,10 | | |
| 156 | 432 623,97 | 2 202 139,80 | 0,10 | | |
| 157 | 432 607,96 | 2 202 132,29 | 0,10 | | |

Раздел 2

| Сведения о местоположении границ объекта | | | | | |
|---|------------|--------------|---------------------|----------|----------|
| 1 | 2 | 3 | 4 | 5 | 6 |
| 158 | 432 486,40 | 2 202 085,49 | Аналитический метод | 0,10 | — |
| 159 | 432 409,93 | 2 202 059,93 | | 0,10 | |
| 160 | 432 351,67 | 2 202 040,72 | | 0,10 | |
| 161 | 432 307,31 | 2 202 027,63 | | 0,10 | |
| 162 | 432 263,44 | 2 202 014,91 | | 0,10 | |
| 163 | 432 191,02 | 2 201 993,28 | | 0,10 | |
| 164 | 432 109,05 | 2 201 967,75 | | 0,10 | |
| 165 | 432 072,74 | 2 201 956,66 | | 0,10 | |
| 166 | 432 031,35 | 2 201 945,27 | | 0,10 | |
| 167 | 432 014,69 | 2 201 941,96 | | 0,10 | |
| 168 | 432 008,08 | 2 201 941,27 | | 0,10 | |
| 169 | 432 003,38 | 2 201 941,20 | | 0,10 | |
| 170 | 431 999,27 | 2 201 941,78 | | 0,10 | |
| 171 | 431 972,02 | 2 201 947,20 | | 0,10 | |
| 172 | 431 934,12 | 2 201 957,76 | | 0,10 | |
| 173 | 431 824,65 | 2 201 981,09 | | 0,10 | |
| 174 | 431 808,85 | 2 201 940,63 | | 0,10 | |
| 175 | 431 792,76 | 2 201 942,25 | | 0,10 | |
| 176 | 431 791,33 | 2 201 928,72 | | 0,10 | |
| 177 | 431 787,35 | 2 201 929,14 | | 0,10 | |
| 178 | 431 789,20 | 2 201 946,63 | | 0,10 | |
| 179 | 431 806,23 | 2 201 944,92 | | 0,10 | |
| 180 | 431 820,69 | 2 201 981,94 | | 0,10 | |
| 181 | 431 759,27 | 2 201 995,10 | | 0,10 | |
| 182 | 431 684,87 | 2 202 008,73 | | 0,10 | |
| 183 | 431 660,01 | 2 202 024,27 | | 0,10 | |
| 184 | 431 620,87 | 2 202 033,76 | | 0,10 | |
| 185 | 431 613,24 | 2 202 010,64 | | 0,10 | |
| 186 | 431 612,98 | 2 202 009,27 | | 0,10 | |
| 187 | 431 622,83 | 2 202 000,55 | | 0,10 | |
| 188 | 431 623,47 | 2 201 937,83 | | 0,10 | |
| 189 | 431 623,47 | 2 201 900,98 | | 0,10 | |
| 190 | 431 679,51 | 2 201 895,65 | | 0,10 | |
| 191 | 431 680,62 | 2 201 914,22 | | 0,10 | |
| 192 | 431 685,66 | 2 201 913,92 | | 0,10 | |
| 193 | 431 685,42 | 2 201 909,92 | | 0,10 | |
| 194 | 431 684,37 | 2 201 909,99 | | 0,10 | |
| 195 | 431 683,64 | 2 201 897,67 | | 0,10 | |
| 196 | 431 684,90 | 2 201 897,59 | | 0,10 | |
| 197 | 431 684,66 | 2 201 893,60 | | 0,10 | |
| 198 | 431 683,41 | 2 201 893,68 | | 0,10 | |
| 199 | 431 681,95 | 2 201 869,60 | | 0,10 | |
| 200 | 431 683,16 | 2 201 869,52 | 0,10 | | |
| 201 | 431 682,92 | 2 201 865,53 | 0,10 | | |
| 202 | 431 681,71 | 2 201 865,60 | 0,10 | | |
| 203 | 431 678,72 | 2 201 816,36 | 0,10 | | |
| 204 | 431 681,19 | 2 201 816,21 | 0,10 | | |
| 205 | 431 680,95 | 2 201 812,21 | 0,10 | | |
| 206 | 431 678,48 | 2 201 812,37 | 0,10 | | |
| 207 | 431 677,06 | 2 201 789,20 | 0,10 | | |
| 208 | 431 709,36 | 2 201 791,92 | 0,10 | | |
| 209 | 431 816,12 | 2 201 797,13 | 0,10 | | |
| 210 | 431 901,89 | 2 201 803,03 | 0,10 | | |
| 211 | 431 915,74 | 2 201 802,19 | 0,10 | | |
| 212 | 431 904,96 | 2 201 872,48 | 0,10 | | |

Раздел 2

| Сведения о местоположении границ объекта | | | | | |
|---|------------|--------------|---------------------|----------|----------|
| 1 | 2 | 3 | 4 | 5 | 6 |
| 213 | 431 907,36 | 2 201 902,30 | Аналитический метод | 0,10 | — |
| 214 | 431 909,63 | 2 201 919,44 | | 0,10 | |
| 215 | 431 912,86 | 2 201 956,73 | | 0,10 | |
| 216 | 431 913,57 | 2 201 958,85 | | 0,10 | |
| 217 | 431 917,87 | 2 201 957,41 | | 0,10 | |
| 218 | 431 916,60 | 2 201 953,62 | | 0,10 | |
| 219 | 431 913,60 | 2 201 919,01 | | 0,10 | |
| 220 | 431 911,38 | 2 201 902,36 | | 0,10 | |
| 221 | 431 983,62 | 2 201 903,37 | | 0,10 | |
| 222 | 431 983,67 | 2 201 899,37 | | 0,10 | |
| 223 | 431 911,06 | 2 201 898,36 | | 0,10 | |
| 224 | 431 908,99 | 2 201 872,62 | | 0,10 | |
| 225 | 431 921,02 | 2 201 794,15 | | 0,10 | |
| 226 | 431 998,73 | 2 201 797,18 | | 0,10 | |
| 227 | 432 096,47 | 2 201 811,15 | | 0,10 | |
| 228 | 432 097,04 | 2 201 807,19 | | 0,10 | |
| 229 | 431 999,10 | 2 201 793,19 | | 0,10 | |
| 230 | 431 917,61 | 2 201 790,01 | | 0,10 | |
| 231 | 431 916,36 | 2 201 798,15 | | 0,10 | |
| 232 | 431 901,91 | 2 201 799,03 | | 0,10 | |
| 233 | 431 816,36 | 2 201 793,14 | | 0,10 | |
| 234 | 431 709,62 | 2 201 787,93 | | 0,10 | |
| 235 | 431 672,79 | 2 201 784,82 | | 0,10 | |
| 236 | 431 679,27 | 2 201 891,66 | | 0,10 | |
| 237 | 431 619,47 | 2 201 897,34 | | 0,10 | |
| 238 | 431 619,47 | 2 201 937,80 | | 0,10 | |
| 239 | 431 618,83 | 2 201 998,75 | | 0,10 | |
| 240 | 431 608,21 | 2 202 008,15 | | 0,10 | |
| 241 | 431 608,69 | 2 202 009,61 | | 0,10 | |
| 242 | 431 529,01 | 2 202 024,99 | | 0,10 | |
| 243 | 431 528,79 | 2 202 023,85 | | 0,10 | |
| 244 | 431 524,75 | 2 202 024,01 | | 0,10 | |
| 245 | 431 525,08 | 2 202 025,75 | | 0,10 | |
| 246 | 431 517,23 | 2 202 027,26 | | 0,10 | |
| 247 | 431 475,18 | 2 201 997,37 | | 0,10 | |
| 248 | 431 469,71 | 2 201 935,92 | | 0,10 | |
| 249 | 431 472,63 | 2 201 935,66 | | 0,10 | |
| 250 | 431 472,27 | 2 201 931,67 | | 0,10 | |
| 251 | 431 469,35 | 2 201 931,93 | | 0,10 | |
| 252 | 431 467,82 | 2 201 914,79 | | 0,10 | |
| 253 | 431 470,66 | 2 201 914,54 | | 0,10 | |
| 254 | 431 470,30 | 2 201 910,55 | | 0,10 | |
| 255 | 431 467,47 | 2 201 910,80 | | 0,10 | |
| 256 | 431 466,35 | 2 201 898,21 | | 0,10 | |
| 257 | 431 469,43 | 2 201 897,94 | | 0,10 | |
| 258 | 431 469,07 | 2 201 893,95 | | 0,10 | |
| 259 | 431 465,99 | 2 201 894,23 | | 0,10 | |
| 260 | 431 462,10 | 2 201 855,53 | 0,10 | | |
| 261 | 431 465,84 | 2 201 855,16 | 0,10 | | |
| 262 | 431 465,44 | 2 201 851,18 | 0,10 | | |
| 263 | 431 461,70 | 2 201 851,55 | 0,10 | | |
| 264 | 431 449,05 | 2 201 725,60 | 0,10 | | |
| 265 | 431 446,15 | 2 201 693,51 | 0,10 | | |
| 266 | 431 451,70 | 2 201 693,00 | 0,10 | | |
| 267 | 431 451,34 | 2 201 689,02 | 0,10 | | |

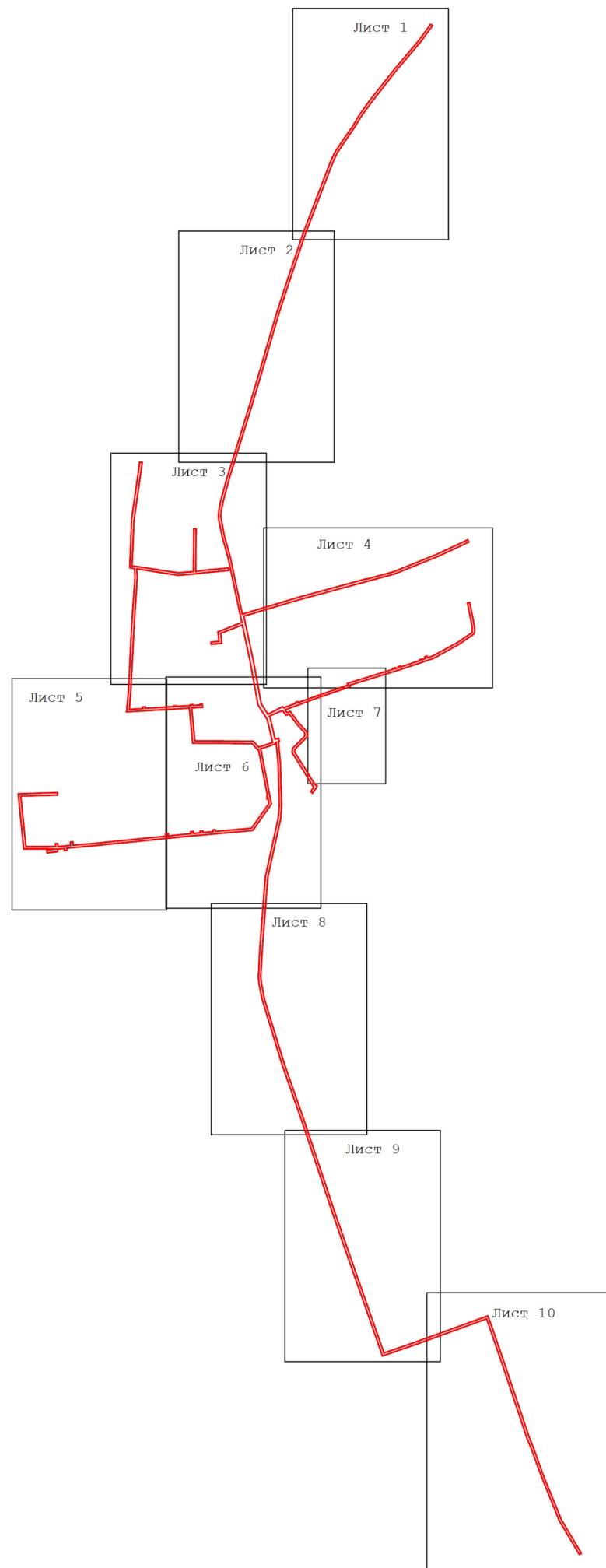
Раздел 2

| Сведения о местоположении границ объекта | | | | | |
|---|------------|--------------|---------------------|----------|----------|
| 1 | 2 | 3 | 4 | 5 | 6 |
| 268 | 431 445,79 | 2 201 689,52 | Аналитический метод | 0,10 | — |
| 269 | 431 443,82 | 2 201 667,81 | | 0,10 | |
| 270 | 431 449,04 | 2 201 667,34 | | 0,10 | |
| 271 | 431 448,68 | 2 201 663,35 | | 0,10 | |
| 272 | 431 443,61 | 2 201 663,81 | | 0,10 | |
| 273 | 431 443,88 | 2 201 652,72 | | 0,10 | |
| 274 | 431 443,96 | 2 201 612,97 | | 0,10 | |
| 275 | 431 529,55 | 2 201 604,37 | | 0,10 | |
| 276 | 431 531,61 | 2 201 667,11 | | 0,10 | |
| 277 | 431 535,61 | 2 201 666,98 | | 0,10 | |
| 278 | 431 533,40 | 2 201 599,97 | | 0,10 | |
| 279 | 431 439,98 | 2 201 609,35 | | 0,10 | |
| 280 | 431 439,88 | 2 201 652,67 | | 0,10 | |
| 281 | 431 439,63 | 2 201 663,02 | | 0,10 | |
| 282 | 431 439,11 | 2 201 662,99 | | 0,10 | |
| 283 | 431 437,73 | 2 201 648,73 | | 0,10 | |
| 284 | 431 433,37 | 2 201 649,16 | | 0,10 | |
| 285 | 431 433,77 | 2 201 653,14 | | 0,10 | |
| 286 | 431 434,14 | 2 201 653,10 | | 0,10 | |
| 287 | 431 435,45 | 2 201 666,76 | | 0,10 | |
| 288 | 431 439,74 | 2 201 667,11 | | 0,10 | |
| 289 | 431 440,78 | 2 201 678,59 | | 0,10 | |
| 290 | 431 436,95 | 2 201 678,95 | | 0,10 | |
| 291 | 431 437,33 | 2 201 682,93 | | 0,10 | |
| 292 | 431 441,14 | 2 201 682,57 | | 0,10 | |
| 293 | 431 445,07 | 2 201 725,98 | | 0,10 | |
| 294 | 431 462,06 | 2 201 895,18 | | 0,10 | |
| 295 | 431 471,36 | 2 201 999,56 | | 0,10 | |
| 296 | 431 516,30 | 2 202 031,51 | | 0,10 | |
| 297 | 431 609,95 | 2 202 013,44 | | 0,10 | |
| 298 | 431 617,70 | 2 202 036,93 | | 0,10 | |
| 299 | 431 620,78 | 2 202 038,48 | | 0,10 | |
| 300 | 431 621,05 | 2 202 039,29 | 0,10 | | |
| 301 | 431 585,95 | 2 202 042,82 | 0,10 | | |
| 302 | 431 513,40 | 2 202 044,94 | 0,10 | | |
| 303 | 431 490,99 | 2 202 043,03 | 0,10 | | |
| 304 | 431 393,45 | 2 202 021,39 | 0,10 | | |
| 305 | 431 368,40 | 2 202 019,34 | 0,10 | | |
| 306 | 431 267,86 | 2 202 011,64 | 0,10 | | |
| 307 | 431 222,54 | 2 202 009,32 | 0,10 | | |
| 308 | 431 210,71 | 2 202 010,44 | 0,10 | | |
| 309 | 431 183,85 | 2 202 015,70 | 0,10 | | |
| 310 | 431 073,21 | 2 202 049,85 | 0,10 | | |
| 311 | 430 977,98 | 2 202 083,01 | 0,10 | | |
| 312 | 430 824,99 | 2 202 134,39 | 0,10 | | |
| 313 | 430 772,53 | 2 202 152,47 | 0,10 | | |
| 314 | 430 660,51 | 2 202 191,83 | 0,10 | | |
| 315 | 430 609,69 | 2 202 209,89 | 0,10 | | |
| 316 | 430 578,54 | 2 202 220,71 | 0,10 | | |
| 317 | 430 597,80 | 2 202 277,60 | 0,10 | | |
| 318 | 430 617,28 | 2 202 331,53 | 0,10 | | |
| 319 | 430 636,16 | 2 202 382,95 | 0,10 | | |
| 320 | 430 641,50 | 2 202 397,98 | 0,10 | | |
| 321 | 430 623,28 | 2 202 404,56 | 0,10 | | |
| 322 | 430 562,01 | 2 202 425,40 | 0,10 | | |

Раздел 2





| Сведения о местоположении границ объекта | | | | | |
|--|------------|--------------|---------------------|----------|----------|
| 1 | 2 | 3 | 4 | 5 | 6 |
| 323 | 430 439,33 | 2 202 466,66 | Аналитический метод | 0,10 | — |
| 324 | 430 421,76 | 2 202 473,88 | | 0,10 | |
| 325 | 430 373,37 | 2 202 491,50 | | 0,10 | |
| 326 | 430 298,37 | 2 202 521,99 | | 0,10 | |
| 327 | 430 241,26 | 2 202 555,99 | | 0,10 | |
| 1 | 430 242,80 | 2 202 559,37 | | 0,10 | |
| 3. Сведения о характерных точках части (частей) границы объекта | | | | | |
| 1 | 2 | 3 | 4 | 5 | 6 |
| — | — | — | — | — | — |

Раздел 4
План границ объекта




Масштаб 1:10 000

Используемые условные знаки и обозначения:

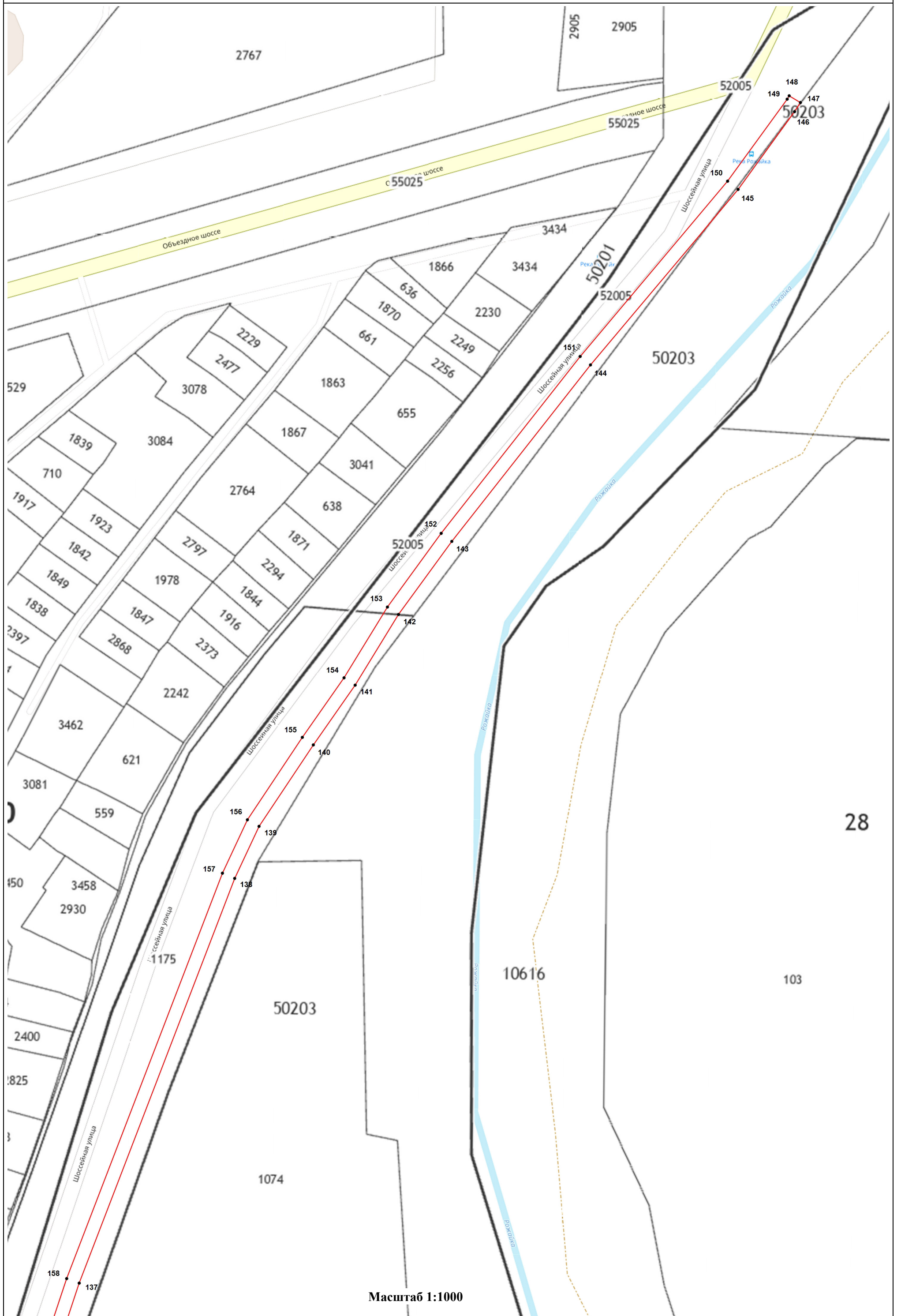
-  7 - характерная точка границы зоны
-  - граница зоны
-  - граница земельного участка по сведениям ЕГРН
-  - граница кадастрового квартала по сведениям ЕГРН

Подпись _____



Дата « 3 » августа 20 20 г.

Место для оттиска печати (при наличии) лица, составившего описание местоположения границ объекта











Масштаб 1:1000

