

ОПИСАНИЕ МЕСТОПОЛОЖЕНИЯ ГРАНИЦ
*Публичный сервитут объекта «Газораспределительная сеть д. Одинцово», кадастровый номер
50:28:00000000:48745*

(наименование объекта, местоположение границ которого описано (далее - объект)

Раздел 1

Сведения об объекте		
№ п/п	Характеристики объекта	Описание характеристик
1	2	3
1	Местоположение объекта	Московская область, городской округ Домодедово, Одинцово д
2	Площадь объекта ± величина погрешности определения площади (P ± AP)	244 м ² ± 6 м ²
3	Иные характеристики объекта	Вид объекта реестра границ: Зона с особыми условиями использования территории Содержание ограничений использования объектов недвижимости в пределах зоны или территории: Публичный сервитут, для целей размещения линейных объектов системы газоснабжения, их неотъемлемых технологических частей. Срок установления 49 лет.

Раздел 2

Сведения о местоположении границ объекта

1. Система координат МСК-50, Зона 2

2. Сведения о характерных точках границ объекта

Обозначение характерных точек границ	Координаты, м		Метод определения координат характерной точки	Средняя квадратическая погрешность положения характерной точки (Mt), м	Описание обозначения точки на местности (при наличии)
	X	Y			
1	2	3	4	5	6
1	424 855,67	2 202 008,79	Аналитический метод	0,10	—
2	424 869,83	2 202 011,93		0,10	
3	424 873,81	2 202 012,58		0,10	
4	424 876,89	2 201 993,41		0,10	
5	424 885,58	2 201 985,22		0,10	
6	424 893,10	2 201 979,70		0,10	
7	424 890,73	2 201 976,47		0,10	
8	424 883,02	2 201 982,14		0,10	
9	424 873,15	2 201 991,43		0,10	
10	424 870,48	2 202 007,96		0,10	
11	424 852,67	2 202 003,94		0,10	
12	424 851,77	2 202 007,91		0,10	
1	424 855,67	2 202 008,79		0,10	

3. Сведения о характерных точках части (частей) границы объекта





1	2	3	4	5	6
—	—	—	—	—	—

Раздел 4
План границ объекта



Масштаб 1:1 000

Используемые условные знаки и обозначения:

-  - граница кадастрового квартала по сведениям ЕГРН
-  - характерная точка границы зоны
-  - граница зоны
-  - граница земельного участка по сведениям ЕГРН



Подпись _____ Дата « 25 » августа 20 21 г.

Место для оттиска печати (при наличии) лица, составившего описание местоположения границ объекта