




СХЕМА ГРАНИЦ СЕРВИТУТА

Объект: Газопровод низкого давления (прокладка газопровода-овода к жилому дому)  
 Местоположение: Московская область, г.о. Домодедово, с. Домодедово, ул. Заречье, кадастровый квартал 50:28:0050106; 50:28:0050106:127  
 Категория земель: Земли населенных пунктов

Вид разрешённого использования: Коммунальное обслуживание (3.1)  
 Основания необходимости установления публичного сервитута-строительства и эксплуатации газопровода  
 Экспликация:

Каталог координат (МСК-50)				
Обозначение характеристик точек границ	Координаты		Длина	
	х	у		
1	2	3		
Н1	4.35708.516	2200279.630	4,6,00	
Н2	4.35704.567	2200280.268	4,00	
Н3	4.35698.216	2200234.765	4,6,00	
Н4	4.35702.094	2200233.928	4,00	

Общая площадь земельного участка	184
В том числе земли неразграниченной государственной собственности	184

Условные обозначения:  
 - земельный участок, предназначенный для размещения объекта, расположенного на землях, находящихся в неразграниченной государственной собственности общей площадью 184 м²  
 - газопровод, о котором будет производиться разрезка;  
 - проектируемый газопровод;

Описание смежных землепользователей:  
 Н1-Н2 земли неразграниченной муниципальной собственности  
 Н2-Н3 Земельный участок с КН 50:28:0050106:127  
 Н3-Н4 Земельный участок с КН 50:28:0050106:9668  
 Н4-Н1 Земельный участок с КН 50:28:0050106:624



Заявитель:  
 АО "Мособлгаз"  
 М.П.

Приложение 2  
 к постановлению администрации городского округа Домодедово Московской области  
 от 23.06.2020 № 1136

